

Ministère du Plan

Direction Nationale de la Statistique et de l'Informatique

**RECENSEMENT GENERAL DE LA POPULATION
ET DE L'HABITAT**

R
G
P
H

VOLUME 0

ENSEMBLE DU PAYS

1
9
8
7

RESULTATS
DEFINITIFS

REPUBLIQUE DU MALI

TOME 3: BASE DE SONDAGE

AVRIL 1987

BUREAU CENTRAL DE RECENSEMENT

MINISTERE DU PLAN

DIRECTION NATIONALE DE LA STATISTIQUE
ET DE L'INFORMATIQUE

REPUBLICQUE DU MALI
Un Peuple - Un But - Une Foi

Département de Démographie

RECENSEMENT GENERAL DE LA POPULATION ET DE L'HABITAT


RESULTATS DEFINITIFS

VOLUME 0: ENSEMBLE DU PAYS

TOME 3: Base de Sondage

JANVIER, 1980

BUREAU CENTRAL DE RECENSEMENT



..AVANT PROPOS

Pour bon nombre de pays africains, les années 70 ont été marquées par l'avènement des opérations de Recensement Général de la Population. Le Mali a réalisé son premier recensement de la population en Décembre 1976. L'expérience acquise au cours de cette première opération a été très utile pour la réalisation du second recensement de la population. Cette expérience a touché entre autres, les aspects suivants:

.mise au point d'une cartographie permettant un découpage systématique de toute l'étendue du territoire

.recrutement, formation et contrôle d'un personnel nombreux

.confection en très grand nombre de documents variés

.exploitation informatique des données;

.établissement de nombreux tableaux.

Le second recensement de la population a été nécessaire non seulement pour la mise en valeur des acquis du recensement de 1976 mais aussi pour l'actualisation des données collectées. Il a été réalisé au cours de la période allant du 1er au 14 Avril 1987. Cette seconde opération permet de saisir efficacement la dynamique interne de la population. En effet, si l'analyse d'un seul recensement permet de dégager les indices à une date donnée, la

[The page contains extremely faint, illegible text, likely bleed-through from the reverse side of the document. The text is too light to transcribe accurately.]

disponibilité des données de plusieurs recensements est nécessaire pour faire des études longitudinales dont les résultats renseignent sur la dynamique des populations.

L'inscription de la préparation du deuxième recensement parmi les objectifs du plan quinquennal 1981-1985 dénote de l'intérêt qu'accordent le Parti, l'Union Démocratique du Peuple Malien (UDPM) et le Gouvernement au suivi régulier de la population dans toutes ses composantes. L'option du parti pour le développement à partir de la base et la persistance de la sécheresse et de la désertification nécessitent une connaissance précise et détaillée des éléments de structure et de dynamique de la population pour prévoir correctement les besoins et élaborer des plans et projets appropriés pour y faire face.

Le phénomène de la sécheresse a entraîné le bouleversement de la répartition spatiale de la population dont l'ampleur ne peut être mesurée qu'à partir des données issues du recensement.

La réalisation du deuxième recensement de la population a été possible grâce à une participation active de plusieurs bailleurs de fonds et à une grande mobilisation au plan national. La publication des résultats définitifs est le témoignage des efforts longs et soutenus consentis par les uns et les autres. La masse d'informations très variées collectées et traitées par micro-ordinateur est présentée sous forme de tableaux soigneusement établis afin de couvrir les besoins des administrateurs, des planificateurs, des politiciens et des chercheurs.



En finançant le deuxième recensement, les Fonds des Nations Unis pour les Activités de Population (FNUAP) a démontré une fois de plus, sa disponibilité à aider le Mali à mieux connaître sa population afin de mieux planifier son développement économique et social. C'est pourquoi, je voudrais au nom du Parti et du Gouvernement lui témoigner toute ma reconnaissance et lui adresser mes vifs remerciements.


Ces remerciements s'adressent également au Programme des Nations Unis pour le Développement (PNUD), au Gouvernement du Canada et aux Fonds des Nations Unis pour l'enfance (UNICEF), pour leur contribution très précieuse qui a permis le bon déroulement des travaux de collecte et d'exploitation.


Je ne saurais terminer sans adresser mes félicitations à tous ceux qui ont contribué au succès de cette lourde opération notamment les institutions politiques et administratives, le collectif des enseignants et plus spécialement l'équipe du Bureau Central de Recensement dont la compétence et le dévouement ont permis la réalisation de cette oeuvre gigantesque.

J'ose espérer que ces informations feront oeuvre utile, et je souhaite qu'elles repondent aux besoins de tous les utilisateurs.

Le Ministre du Plan

Souleymane Dembélé





PREFACE

La présente publication fait suite à un rapport provisoire sommaire paru en Juillet 1987. Elle a pour but de fournir l'ensemble des renseignements disponibles à la suite de l'exploitation informatique des données recueillies au cours du second recensement général de la population et de l'habitat mené sur l'ensemble du territoire de la République du 14 Avril 1987.

Effectué à la demande du gouvernement; le 2ème Recensement général de la population et de l'habitat de 1987 avait pour objectifs:

-l'obtention de données fiables et à jour sur la population totale du Mali, sa structure et sa répartition géographique régionale et administrative;

-l'obtention de données pertinentes sur les caractéristiques démographiques, sociales et économiques de la population;

-le calcul du taux d'accroissement de la population au cours de la période intercensitaire;

-la collecte de données de base sur l'habitat, ce qui n'était pas le cas au premier recensement;

-le renforcement de la capacité de la DNSI à exécuter des opérations statistiques de grande envergure tels que les recensements et les enquêtes, à traiter et à analyser les données issues de ces opérations;

-l'accumulation d'expériences et de connaissances techniques en matière de recensement de la population.

A l'instar du premier recensement le second a été régi par un ensemble de textes législatifs.

Ces textes se composent comme suit:

-Une ordonnance instituant un recensement général de la population et de l'habitat sur toute l'étendue du territoire national;

-Un décret portant création des organismes chargés du recensement général de la population notamment les commissions nationales et régionales du recensement, le bureau central de recensement et les bureaux régionaux;

-Un arrêté interministériel portant nomination du chef du bureau central de recensement.

Après la mise en place des différentes structures, la préparation technique a démarré par le travail de cartographie. La cartographie du recensement de 1987 a été faite sur la base des travaux cartographiques de celui de 1976. Elle avait pour mission:

-La détermination des coordonnées géographiques (longitude et latitude) des villages pour lesquels ces données n'avaient pas été relevées lors de la cartographie précédente.

-La mise à jour des cartes arrondissements qui consiste à:

* recenser tous les sites habités,

* reconstituer les sections d'énumération (SE) et les districts de dénombrement (DD).

* démembrer les SE dites "jumelées" par l'établissement des croquis des localités de 1000 habitants et plus.

-La mise au net des cartes arrondissement;

-l'élaboration d'un code géographique national.

Les unités géographiques temporaires conçues pour les besoins du recensement sont comme en 1976 le district de dénombrement (DD) et la section d'énumération dont il est utile de rappeler les définitions.

-Le district de dénombrement (DD) est l'aire de travail confiée à un contrôleur. C'est une partie d'un arrondissement comptant environ 5000 habitants en milieu urbain et 2500 habitants en milieu rural;

-La section d'énumération (SE) est une aire de dénombrement confiée à un agent recenseur; elle compte environ 1000 habitants en milieu urbain et 500 habitants en milieu rural.

Les unités géographiques ainsi définies ne concernent que la partie sédentaire du pays. En zone nomade comme au recensement précédent il a été retenu de faire la liste des tribus et fractions, des pistes, circuits ou couloir de transhumance et des différents points d'eau en activité.

Après la cartographie la phase préparatoire s'est poursuivie avec la rédaction des formulaires et concepts, l'exécution de l'enquête pilote, la sensibilisation et l'expédition des différents documents dans les différentes localités du pays.

La phase préparatoire a été suivie par l'exécution des travaux sur le terrain qui s'est concrétisée par les actions suivantes:

-Un recrutement massif du personnel de terrain assuré par le ministère de l'éducation nationale en collaboration avec les autorités administratives régionales et le bureau central de recensement;

-La formation des superviseurs, contrôleurs, chefs d'équipe et agents recenseurs;

-Le dénombrement proprement dit effectué du 1er au 15 Avril 1987;

-La transmission des dossiers au bureau central de recensement;

-La vérification des fiches récapitulatives par le BCR et la mise en forme des tableaux pour la publication des résultats provisoires

-La publication par le BCR en Juillet 1987 des résultats provisoires obtenues à partir de la récapitulation des différentes fiches techniques effectuée par les agents de terrain

Après l'exécution de la collecte des données, le calendrier de travail prévoyait le démarrage de l'exploitation en Octobre 1987. La Direction Nationale de la Statistique a décidé d'exploiter les données du deuxième recensement sur micro-ordinateurs. Il s'agissait d'acquérir 24 machines individuelles de type PC/XT pour la saisie et 3 autres de type PC/AT pour le traitement. Cette solution offrait des avantages non négligeables qui sont:

.Une capacité de traitement sur micro après le recensement,

.Un délai de formation relativement court,

.Un bon fonctionnement de la plupart des logiciels nécessaires au traitement,

.L'expérience de la DNSI sur la saisie sur disquettes.

L'exploitation des données passe par quatre phases qui sont: la codification, la saisie, l'épuration et la tabulation. La codification a commencé en Janvier 1988, son organisation était différente de celle du premier recensement. En effet dans le souci d'une efficacité et une rentabilité dans le travail de codification, quatre sections spécialisées ont été créées suivant les types d'informations contenues dans le questionnaire il s'agit de:

(x)

-La section contrôle, elle était chargée de passer en revue toutes les informations collectées et de procéder à des contrôles de cohérence, de vraisemblance et d'exhaustivité des concessions et des ménages de chaque dossier SE.

-La section géo-habitat, elle s'occupait de la codification des constantes géographiques, des événements des douze derniers mois (naissance et décès) et des données sur l'habitat;

-La section démographiques, transcrivait les codes des informations démographiques du questionnaire relatives à toute personne du ménage quelque soit son âge (numéro d'ordre, lien de parenté, sexe etc...)

-La section socio-économique, elle codifiait les informations culturelles et économiques, l'état matrimonial et les naissances vivantes et survivantes des femmes de 12 ans et plus.

Dans la programmation des activités d'exploitation, la saisie des données devait démarrer un mois après le début de la codification afin de faciliter le contrôle, le transport et l'entreposage des documents de base. Ce calendrier initial a été profondément bouleversé en raison du retard accusé dans l'acheminement du matériel informatique qui n'a finalement été installé qu'en Août 1988 soit avec un an de retard sur le calendrier proposé. La saisie des données a débuté en Août 1988 par la formation des agents de saisie. Cette formation a porté sur le système d'exploitation MS-DOS et le logiciel RODE/PC. A la fin de la formation, les agents ont été répartis en trois groupes et les travaux de saisie ont effectivement démarré le 4 Octobre 1988 pour prendre fin le 31 Octobre 1988. La saisie et la tabulation des données se

déroulaient parallèlement à la saisie. En effet des programmes ont été conçus par le BCR à partir des logiciels CONCOR pour l'épuration et CENST-4 pour la production de tous les tableaux.

La publication que vous avez entre les mains est donc le résultat de ce travail d'exploitation qui a duré deux ans. Les tableaux des données brutes sont consignés dans neuf volumes représentant les sept régions, le district de Bamako, et l'ensemble du pays. Le volume de chaque région et le district de Bamako comprend trois séries qui sont:

-La série population qui contient les tableaux relatifs aux informations démographiques, socio-culturelles, aux naissances et décès.

-La série économique comprend les tableaux concernant l'activité économique de la région.

-La série habitat concerne les tableaux sur l'habitat de la région

Le volume relatif aux données portant sur l'ensemble du pays noté volume 0 comprend quatre tomes qui sont:

-Le tome I qui regroupe les informations sur la population, l'économie et l'habitat;

-Le tome II concerne le repertoire de villages qui donne la répartition de la population résidente par village ou quartier et l'infrastructure existant dans chaque village.

-Les tomes III et IV contiennent respectivement la base de sondage et le découpage censitaire.

Pour permettre aux utilisateurs de mieux comprendre le contenu des résultats qui leur sont présentés dans les différents volumes et tomes, le BCR rappelle les définitions de certains concepts:

-Le village est un ensemble de concessions regroupées sur un espace géographique donné et qui abritent des ménages dépendant d'une même autorité locale ou chefferie.

-La concession est l'espace clôturé ou non à l'intérieur duquel est érigée une ou plusieurs constructions à usage divers (habitation et dépendances, édifices publics ou privés etc...). Sont considérées aussi comme concession, les habitations affectées aux usages administratifs, publics ou religieux, industriels ou commerciaux etc... La concession peut être occupée par un seul ou plusieurs ménages et peut être constituée d'une seule ou plusieurs constructions placée(s) généralement sous la responsabilité d'un chef de concession.

-Le ménage est un groupe d'individus apparentés ou non vivant à l'intérieur d'une concession et pourvoyant ensemble à leurs besoins alimentaires et autres besoins vitaux. De façon générale, les membres d'un ménage reconnaissent l'autorité d'un chef indépendamment du sexe appelé chef de ménage.

-Le résident est toute personne qui a passé six (6) mois ou plus à son lieu actuel de résidence, ou qui a l'intention de s'y installer même si la durée du séjour déjà effectuée est inférieure à six (6) mois.

-Le vистeur est une personne installée dans le ménage depuis moins de six (6) mois et n'ayant pas l'intention de faire plus de six (6) mois, et ayant passé la nuit précédant le passage de l'agent recenseur dans le ménage.

-L'activité principale désigne l'occupation principale durant le mois ayant précédé le recensement des personnes âgées de 6 ans et plus,

-Les nomades sont les populations n'ayant pas d'habitat fixe et qui sont en perpétuel déplacement à la recherche des points d'eau. Ils sont souvent organisés en tribus avec des chefs de tribus et ne pratiquent pas d'agriculture.

-La population de droit ou population résidente est composée des résidents présents (RP) et des absents (RA). C'est cette population qui est retenue officiellement pour la publication.

-La population de fait ou population présente est formée de toutes les personnes que les agents recenseurs ont effectivement vues au moment du dénombrement. Elle comprend les résidents présents (RP) et les visiteurs (V).

Le Bureau Central de Recensement formule le voeu que cette publication puisse répondre aux besoins des utilisateurs et éclairer les prises de décisions en vue d'améliorer les plans de développement économique et social. Les utilisateurs qui n'y trouvent pas l'ensemble des informations statistiques souhaitées peuvent s'adresser au service du Bureau central de Recensement.

Bamako, le 15 Décembre 1989

Le Bureau Central de Recensement



PERSONNEL DE CONCEPTION

A. EQUIPE NATIONALE:

I. Organisation et exécution :

Prénom et Nom	Titre
1. Balla Diallo	Directeur de la D.N.S.I
2. Mme Sidibé Fatoumata Dicko	Démographe, chef du B.C.R.
3. Seydou Moussa Traoré	Démographe B.C.R
4. Ousmane Sokona	Démographe B.C.R
5. Sécouba Diarra	Démographe D.N.S.I
6. Mory Moussa Kéïta	Démographe B.C.R
7. Souleymane Ba	ITS D.N.S.I.
8. Amadou K. Tall	Agent technique B.C.R
9. Soumana Tagala	Agent technique B.C.R
10. Isidore B. Camara	Cartographe B.C.R
11. Moussa Coulibaly	Cartographe B.C.R
12. Alassane Berthé	Cartographe B.C.R
13. Feu Siméon Coulibaly	Cartographe B.C.R
14. Mme Konaré Kadia neé Daou	ITS D.N.S.I
15. Jean Zima Diallo	ITS D.N.S.I
16. Mamadou Magassa	ITS D.N.S.I
17. Drissa Doumbia	ITS D.N.S.I
18. Alain Michel Camara	ITS D.N.P.
19. Keffin Dabo	Démographe D.N.P
20. Yamoussa Kéïta	ITS, chef B.R.R Kayes

(xv)

21. Tiéoulén W. Koné	ITS, chef B.R.R Koulikoro
22. Mamadi Fofana	ITS, chef B.R.R Sikasso
23. Alboumédiane Touré	ITS, chef B.R.R Ségou
24. Maro Diabaté	ITS, chef B.R.R Mopti
25. Oumar Ag Telfi	ITS, chef B.R.R Tombouctou
26. Moriba traoré	ITS, chef B.R.R Gao
27. Bréma Moussa Coulibaly	ITS, chef B.R.R Bamako
28. Yamadou Kéïta	ITS, B.R.R Kayes
29. Hamadoun Sidibé	Démographe M.E.N
30. Mamadou Yorodian Diakité	Démographe M.E.N
31. El Hadj Sidibé	Démographe O.N.M.O.
32. Sékou Traoré	Démographe cellule ONCHO

II. Exploitation et publication

Prénom et Nom	Titre
1. Balla Diallo	Directeur de la D.N.S.I. jusque Mai 1989.
2. Mohamed Lamine Cissé	Directeur adjoint D.N.S.I
3. Mme Sidibé Fatoumata Dicko	Démographe, chef du B.C.R.
4. Seydou Moussa Traoré	Démographe B.B.R, chef de la Codification et chargé de la tabulation
5. Ousmane Sokona	Démographe B.C.R, chef de la Saisie
6. Moctar Diarra	Informaticien B.C.R chargé de l'épuration
7. Mory Moussa Kéïta	Démographe B.C.R jusque Juin 1988.
8. Amadou K. Tall	Ag. Technique, B.C.R chef d'équipe
9. Soumana Tagala	Ag. Technique, B.C.R chef d'équipe

(xvi.)

- | | |
|--------------------------|---------------------------------------|
| 10. Isidore B. Camara | Cartographe B.C.R |
| 11. Moussa Coulibaly | Cartographe B.C.R |
| 12. Alassane Berthé | Cartographe B.C.R |
| 13. Feu Siméon Coulibaly | Cartographe B.C.R jusqu'en Octobre 89 |

B. ASSISTANCE TECHNIQUE DES NATIONS UNIES:

I. Organisation et exécution :

Prénom et Nom	Titre
1. Oumar Bocoum	Conseiller régional en cartographie C.E.A
2. Hamady Sow	Conseiller régional en statistiques démographiques MULPOC Niamey

II. Exploitation et publication :

Prénom et Nom	Titre
1. Djamel Edine Benzine	Conseiller régional en informatique C.E.A
2. Jean Marc Hié	Conseiller régional en informatique C.E.A

C. INSTITUT DU SAHEL:

Prénom et Nom	Titre
1. Nassour G. Ouaidou	Démographe CERPOD
2. Baba traoré	Démographe CERPOD
3. Babaly Thiam	Démographe CERPOD

LISTE DES ABREVIATIONS

A.AFR	:	Autres pays d'Afrique
ACO	:	Actif occupé
ADG	:	Administration publique
ADP	:	Administration privée
AEI	:	Administration étrangère ou internationale
AEPF	:	Agriculture-Elevage-Pêche-Forêt
AF	:	Aides familiaux non énuméré
AM	:	Autres pays du Monde
AO	:	Afrique Occidentale
APP	:	Apprentis
ART	:	Artisanat
ASE	:	Autres services
AUT	:	Autres
AUT.LANGUE	:	Autre langue
BAS	:	Banques-assurances
C	:	Célibataire
1 C.ALPHA.	:	Une campagne d'alphabétisation
>1 C.ALPHA.	:	Plus d'une campagne d'alphabétisation
CHOM	:	Chômeur
COM	:	Commerce
CON	:	Construction
D	:	Divorcé(e)
DIP/TITRE	:	Diplôme ou titre
EGE	:	Electricité-gaz-eau
F	:	Femme


FRANC	:	Français
F1	:	Fondamental 1, premier cycle
F2	:	Fondamental 2, second cycle
Gr-Act	:	Groupe activité principale
H	:	Homme
I	:	Indépendant isolé
IAM	:	Industrie manufacturée
IEX	:	Industrie extractive
INAC	:	Inactif
LN	:	Langue nationale
MAN	:	Marié à "n" femmes pour (hommes) ou "n" fois pour (femmes)
Nbr. Conc	:	Nombre de concessions
Nbr. Mén	:	Nombre de ménages
ND	:	Non déclaré
ONCHO	:	Onchocercose
P	:	Patron
PROF	:	Professionnel
POP.RES	:	Population résidente
R	:	Rural
RA	:	Résident absent
RAE	:	Résident absent à l'extérieur du pays
RAI	:	Résident absent à l'intérieur du pays
RIV	:	Rivière
RP	:	Résident présent
RES.ABS.	:	Résident absent
SEC	:	Enseignement secondaire
SG	:	Salarié d secteur public
SP	:	Salarié d secteur privé

SUP	:	Enseignement supérieur
T	:	Total
TCO	:	Transport-communication
TUBERCUL	:	Tuberculose
TRYPANO	:	Trypanosomiase
T/U/R	:	Total-Urbain-Rural
U	:	Urbain
V	:	Visiteur
VE	:	Visiteur venant de l'extérieur
VI	:	Visiteur venant de l'intérieur du Mali

CODES D'INFRASTRUCTURES

Le nombre suivant le code d'infrastructures donne le nombre de fois que cet élément est présent dans la localité.

C	:	Campement administratif
D	:	Dispensaire
GS	:	Groupe scolaire
PC	:	Premier cycle
PH	:	Pharmacie
PO	:	Poste
SC	:	Second cycle
SD	:	Secondaire
SU	:	Supérieur
ROB	:	Adduction d'eau



SOMMAIRE

	PAGES
Avant-Propos.....	ii
Preface.....	v
Personnel de conception.....	xiv
Liste des abreviations.....	xvii
Sommaire.....	xx
Base de Sondage.....	1-353
REGION DE KAYES.....	1
CERCLE DE KAYES.....	1
CERCLE DE BAFOULABE.....	13
CERCLE DE DIEMA.....	22
CERCLE DE KENIEBA.....	27
CERCLE DE KITA.....	33
CERCLE DE NIORO.....	42
CERCLE DE YELIMANE.....	51
REGION DE KOULIKORO.....	56
CERCLE DE KOULIKORO.....	56
CERCLE DE BANAMBA.....	64
CERCLE DE DIOILA.....	70
CERCLE DE KANGABA.....	79
CERCLE DE KATI.....	82
CERCLE DE KOLOKANI.....	94
CERCLE DE NARA.....	101

REGION DE SIKASSO.....	108
CERCLE DE SIKASSO.....	108
CERCLE DE BOUGOUNI.....	124
CERCLE DE KADIOLO.....	134
CERCLE DE KOLON DIEBA.....	139
CERCLE DE KOUTIALA.....	144
CERCLE DE YANFOLILA.....	153
CERCLE DE YOROSSO.....	161
 REGION DE SEGOU.....	 165
CERCLE DE SEGOU.....	165
CERCLE DE BARAOUELI.....	178
CERCLE DE BLA.....	184
CERCLE DE MACINA.....	190
CERCLE DE NIONO.....	196
CERCLE DE SAN.....	201
CERCLE DE TOMINIAN.....	210
 REGION DE MOPTI.....	 217
CERCLE DE MOPTI.....	217
CERCLE DE BANDIAGARA.....	228
CERCLE DE BANKASS.....	236
CERCLE DE DJENNE.....	244
CERCLE DE DOUENTZAN.....	251
CERCLE DE KORO.....	258
CERCLE DE TENENKOU.....	267
CERCLE DE YOUVAROU.....	274

REGION DE TOMBOUCTOU.....	280
CERCLE DE TOMBOUCTOU.....	280
CERCLE DE DIRE.....	286
CERCLE DE GOUNDAM.....	290
CERCLE DE GOURMA-RHAROUS.....	298
CERCLE DE NIAFUNKE.....	305
REGION DE GAO.....	312
CERCLE DE GAO.....	312
CERCLE DE ANSONGO.....	318
CERCLE DE BOUREM.....	322
CERCLE DE KIDAL.....	327
CERCLE DE MENAKA.....	334
DISTRICT DE BAMAKO.....	338
COMMUNE DE BAMAKO-1.....	338
COMMUNE DE BAMAKO-2.....	341
COMMUNE DE BAMAKO-3.....	344
COMMUNE DE BAMAKO-4.....	347
COMMUNE DE BAMAKO-5.....	350
COMMUNE DE BAMAKO-6.....	352

REGION DE

KAYES



CERCLE DE: KAYES

11

ARRONDISSEMENT DE: KAYES-CENTRAL

01

NUMERO D'ORDRE	SE	NOMBRE DE CONCESSION	NOMBRE DE MENAGE	POPULATION RESIDENTE			DONNEES CUMULATIVES		
				HOMME	FEMME	TOTAL	CONCESSION	MENAGES	POPULATION
1	001	109	142	350	305	655	109	142	655
2	002	64	104	317	261	578	173	246	1233
3	003	56	125	483	507	990	229	371	2223
4	004	45	80	314	318	632	274	451	2855
5	005	53	132	401	434	835	327	583	3690
6	006	63	130	422	393	815	390	713	4505
7	007	65	134	363	395	758	455	847	5263
8	008	32	76	213	220	433	487	923	5696
9	009	65	184	544	594	1138	552	1107	6834
10	010	74	181	577	556	1133	626	1288	7967
11	011	65	194	727	846	1573	691	1482	9540
12	012	82	113	309	319	628	773	1595	10168
13	013	84	143	334	347	681	857	1738	10849
14	014	80	197	525	585	1110	937	1935	11959
15	015	168	218	666	667	1333	1105	2153	13292
16	016	60	114	379	367	746	1165	2267	14038
17	017	77	147	703	586	1289	1242	2414	15327
18	018	64	114	314	304	618	1306	2528	15945
19	019	77	176	499	514	1013	1383	2704	16958
20	020	58	104	297	288	585	1441	2808	17543
21	021	82	185	539	486	1025	1523	2993	18568
22	022	116	185	528	551	1079	1639	3178	19647
23	023	65	137	398	432	830	1704	3315	20477
24	024	115	179	562	580	1142	1819	3494	21619
25	025	87	191	443	417	860	1906	3685	22479
26	026	66	135	375	404	779	1972	3820	23258
27	027	58	116	301	405	706	2030	3936	23964
ENSEMBLE		2030	3936	11883	12081	23964	-	-	-

CERCLE DE: KAYES

11

ARRONDISSEMENT DE: AMBIDI

09

NUMERO D'ORDRE	SE	NOMBRE DE CONCESSION	NOMBRE DE MENAGE	POPULATION RESIDENTE			DONNEES CUMULATIVES		
				HOMME	FEMME	TOTAL	CONCESSION	MENAGES	POPULATION
28	001	67	147	386	410	796	2097	4083	24760
29	002	33	102	273	298	571	2130	4185	25331
30	003	102	231	1040	888	1928	2232	4416	27259
31	004	30	74	187	239	426	2262	4490	27685
32	005	40	97	230	325	555	2302	4587	28240
33	006	28	101	345	406	751	2330	4688	28991
34	007	32	109	291	380	671	2362	4797	29662
35	008	14	58	158	177	335	2376	4855	29997
36	009	59	176	547	635	1182	2435	5031	31179
37	010	34	119	310	368	678	2469	5150	31857
38	011	110	347	1198	1253	2451	2579	5497	34308
39	012	92	268	717	844	1561	2671	5765	35869
40	013	113	209	592	622	1214	2784	5974	37083
41	014	72	126	375	430	805	2856	6100	37888
42	015	31	129	424	436	860	2887	6229	38748
43	016	56	137	365	392	757	2943	6366	39505
44	017	51	152	443	493	936	2994	6518	40441
45	018	54	120	380	399	779	3048	6638	41220
46	019	45	91	301	284	585	3093	6729	41805
47	020	95	222	704	770	1474	3188	6951	43279
48	021	71	226	704	832	1536	3259	7177	44815
49	022	108	243	583	542	1125	3367	7420	45940
50	023	81	155	440	467	907	3448	7575	46847
51	024	96	167	607	728	1335	3544	7742	48182
52	025	71	167	336	427	763	3615	7909	48945
53	026	114	289	817	969	1786	3729	8198	50731
54	027	37	137	395	424	819	3766	8335	51550
55	028	29	101	308	366	674	3795	8436	52224
56	029	22	56	160	195	355	3817	8492	52579
57	030	23	112	525	354	879	3840	8604	53458
58	031	91	236	614	767	1381	3931	8840	54839
59	032	24	109	290	338	628	3955	8949	55467
60	033	96	249	622	806	1428	4051	9198	56895
61	034	55	197	600	595	1195	4106	9395	58090
62	035	45	130	414	465	879	4151	9525	58969
63	036	21	52	118	170	288	4172	9577	59257
64	037	62	164	391	467	858	4234	9741	60115
65	038	40	100	272	335	607	4274	9841	60722
ENSEMBLE		2244	5905	17462	19296	36758			

CERCLE DE: KAYES

11

ARRONDISSEMENT DE: AOUROU

17

NUMERO D'ORDRE	SE	NOMBRE DE CONCESSION	NOMBRE DE MENAGE	POPULATION RESIDENTE			DONNEES CUMULATIVES		
				HOMME	FEMME	TOTAL	CONCESSION	MENAGES	POPULATION
66	001	68	149	347	382	729	4342	9990	61451
67	002	41	133	252	295	547	4383	10123	61998
68	003	84	279	532	580	1112	4467	10402	63110
69	004	89	226	528	626	1154	4556	10628	64264
70	005	78	198	452	524	976	4634	10826	65240
71	006	201	269	627	683	1310	4835	11095	66550
72	007	25	66	143	175	318	4860	11161	66868
73	008	12	44	106	158	264	4872	11205	67132
74	009	97	230	503	694	1197	4969	11435	68329
75	010	133	401	787	1005	1792	5102	11836	70121
76	011	68	122	279	270	549	5170	11958	70670
77	012	113	216	389	495	884	5283	12174	71554
78	013	163	350	595	686	1281	5446	12524	72835
79	014	178	330	746	783	1529	5624	12854	74364
80	015	107	289	432	610	1042	5731	13143	75406
81	016	54	161	284	322	606	5785	13304	76012
82	017	59	199	343	444	787	5844	13503	76799
83	018	32	59	111	145	256	5876	13562	77055
84	019	26	53	209	171	380	5902	13615	77435
85	020	41	83	229	229	458	5943	13698	77893
86	021	68	176	419	480	899	6011	13874	78792
87	022	122	232	518	559	1077	6133	14106	79869
88	023	51	143	357	359	716	6184	14249	80585
89	024	73	175	339	409	748	6257	14424	81333
90	025	68	192	416	473	889	6325	14616	82222
91	026	49	133	276	323	599	6374	14749	82821
92	027	105	289	564	699	1263	6479	15038	84084
ENSEMBLE		2205	5197	10783	12579	23362			

CERCLE DE: KAYES

11

ARRONDISSEMENT DE: DIADIOUMBERA

25

NUMERO D'ORDRE	SE	NOMBRE DE CONCESSION	NOMBRE DE MENAGE	POPULATION RESIDENTE			DONNEES CUMULATIVES		
				HOMME	FEMME	TOTAL	CONCESSION	MENAGES	POPULATION
93	001	74	154	482	486	968	6553	15192	85052
94	002	54	103	304	349	653	6607	15295	85705
95	003	62	135	373	408	781	6669	15430	86486
96	004	52	103	329	318	647	6721	15533	87133
97	005	41	115	372	346	718	6762	15648	87851
98	006	43	139	392	424	816	6805	15787	88667
99	007	47	208	533	560	1093	6852	15995	89760
100	008	39	143	421	413	834	6891	16138	90594
101	009	60	199	443	533	976	6951	16337	91570
102	010	39	103	211	255	466	6990	16440	92036
103	011	99	248	726	886	1612	7089	16688	93648
104	012	98	194	567	675	1242	7187	16882	94890
105	013	68	146	465	462	927	7255	17028	95817
106	014	26	48	137	137	274	7281	17076	96091
107	015	66	214	526	583	1109	7347	17290	97200
108	016	64	126	368	386	754	7411	17416	97954
ENSEMBLE		932	2378	6649	7221	13870	-	-	-

CERCLE DE: KAYES

11

ARRONDISSEMENT DE: DIAMOU

33

NUMERO D'ORDRE	SE	NOMBRE DE CONCESSION	NOMBRE DE MENAGE	POPULATION RESIDENTE			DONNEES CUMULATIVES		
				HOMME	FEMME	TOTAL	CONCESSION	MENAGES	POPULATION
109	001	80	114	341	389	730	7491	17530	98684
110	002	81	136	382	505	887	7572	17666	99571
111	003	68	96	262	316	578	7640	17762	100149
112	004	52	120	330	406	736	7692	17882	100885
113	005	25	80	236	260	496	7717	17962	101381
114	006	71	120	327	370	697	7788	18082	102078
115	007	67	110	364	370	734	7855	18192	102812
116	008	139	158	454	453	907	7994	18350	103719
117	009	111	127	410	433	843	8105	18477	104562
118	010	94	132	515	490	1005	8199	18609	105567
119	011	72	105	326	317	643	8271	18714	106210
120	012	66	123	385	386	771	8337	18837	106981
121	013	96	126	406	394	800	8433	18963	107781
122	014	90	110	277	323	600	8523	19073	108381
123	015	149	204	620	574	1194	8672	19277	109575
124	016	61	82	260	267	527	8733	19359	110102
125	017	50	67	245	251	496	8783	19426	110598
ENSEMBLE		1372	2010	6140	6504	12644	-	-	-

CERCLE DE: KAYES

11

ARRONDISSEMENT DE: KOUSSANE

41

NUMERO D'ORDRE	SE	NOMBRE DE CONCESSION	NOMBRE DE MENAGE	POPULATION RESIDENTE			DONNEES CUMULATIVES		
				HOMME	FEMME	TOTAL	CONCESSION	MENAGES	POPULATION
126	001	171	189	477	459	936	8954	19615	111534
127	002	197	262	717	683	1400	9151	19877	112934
128	003	123	170	410	431	841	9274	20047	113775
129	004	35	98	361	318	679	9309	20145	114454
130	005	131	147	353	341	694	9440	20292	115148
131	006	143	161	385	361	746	9583	20453	115894
132	007	71	120	305	344	649	9654	20573	116543
133	008	84	205	631	732	1363	9738	20778	117906
134	009	49	131	370	423	793	9787	20909	118699
135	010	52	133	422	531	953	9839	21042	119652
136	011	50	110	320	363	683	9889	21152	120335
137	012	93	171	503	553	1056	9982	21323	121391
138	013	62	143	339	414	753	10044	21466	122144
ENSEMBLE		1261	2040	5593	5953	11546	-	-	-

CERCLE DE: KAYES

11

ARRONDISSEMENT DE: LONTOU

49

NUMERO D'ORDRE	SE	NOMBRE DE CONCESSION	NOMBRE DE MENAGE	POPULATION RESIDENTE			DONNEES CUMULATIVES		
				HOMME	FEMME	TOTAL	CONCESSION	MENAGES	POPULATION
139	001	44	97	276	324	600	10088	21563	122744
140	002	51	107	334	384	718	10139	21670	123462
141	003	69	136	426	443	869	10208	21806	124331
142	004	54	103	320	353	673	10262	21909	125004
143	005	92	136	406	468	874	10354	22045	125878
144	006	33	59	238	230	468	10387	22104	126346
145	007	53	123	385	385	770	10440	22227	127116
146	008	50	80	272	294	566	10490	22307	127682
147	009	47	96	314	334	648	10537	22403	128330
148	010	54	91	252	341	593	10591	22494	128923
149	011	25	86	260	329	589	10616	22580	129512
150	012	70	123	423	521	944	10686	22703	130456
151	013	44	87	228	238	466	10730	22790	130922
152	014	67	97	278	383	661	10797	22887	131583
153	015	85	129	331	358	689	10882	23016	132272
154	016	86	130	501	484	985	10968	23146	133257
155	017	54	98	340	386	726	11022	23244	133983
156	018	57	110	301	369	670	11079	23354	134653
ENSEMBLE		1035	1888	5885	6624	12509			

CERCLE DE: KAYES

11

ARRONDISSEMENT DE: SADIOLA

57

NUMERO D'ORDRE	SE	NOMBRE DE CONCESSION	NOMBRE DE MENAGE	POPULATION RESIDENTE			DONNEES CUMULATIVES		
				HOMME	FEMME	TOTAL	CONCESSION	MENAGES	POPULATION
157	001	61	104	272	284	556	11140	23458	135209
158	002	64	109	332	320	652	11204	23567	135861
159	003	18	33	94	97	191	11222	23600	136052
160	004	80	181	616	569	1185	11302	23781	137237
161	005	61	117	322	358	680	11363	23898	137917
162	006	63	117	331	371	702	11426	24015	138619
163	007	40	89	261	287	548	11466	24104	139167
164	008	35	70	224	222	446	11501	24174	139613
165	009	35	67	271	288	559	11536	24241	140172
166	010	52	93	258	279	537	11588	24334	140709
167	011	38	89	293	317	610	11626	24423	141319
168	012	34	70	246	204	450	11660	24493	141769
169	013	46	83	240	268	508	11706	24576	142277
170	014	48	90	285	343	628	11754	24666	142905
171	015	58	112	303	321	624	11812	24778	143529
172	016	42	77	221	246	467	11854	24855	143996
173	017	35	67	233	215	448	11889	24922	144444
174	018	29	54	171	175	346	11918	24976	144790
175	019	30	95	257	319	576	11948	25071	145366
176	020	66	155	391	476	867	12014	25226	146233
177	021	86	173	505	573	1078	12100	25399	147311
178	022	91	134	409	466	875	12191	25533	148186
179	023	30	70	265	251	516	12221	25603	148702
180	024	42	106	278	312	590	12263	25709	149292
ENSEMBLE		1184	2355	7078	7561	14639			

CERCLE DE: KAYES

11

ARRONDISSEMENT DE: SAME

65

NUMERO D'ORDRE	SE	NOMBRE DE CONCESSION	NOMBRE DE MENAGE	POPULATION RESIDENTE			DONNEES CUMULATIVES		
				HOMME	FEMME	TOTAL	CONCESSION	MENAGES	POPULATION
181	001	50	113	348	365	713	12313	25822	150005
182	002	59	132	447	410	857	12372	25954	150862
183	003	86	174	488	554	1042	12458	26128	151904
184	004	80	135	418	440	858	12538	26263	152762
185	005	73	140	426	431	857	12611	26403	153619
186	006	73	170	573	545	1118	12684	26573	154737
187	007	69	111	365	331	696	12753	26684	155433
188	008	86	212	625	665	1290	12839	26896	156723
189	009	33	84	265	315	580	12872	26980	157303
190	010	43	88	302	323	625	12915	27068	157928
191	011	48	137	345	476	821	12963	27205	158749
192	012	156	215	622	528	1150	13119	27420	159899
193	013	114	155	544	500	1044	13233	27575	160943
194	014	57	110	309	307	616	13290	27685	161559
195	015	40	56	223	193	416	13330	27741	161975
196	016	72	114	360	344	704	13402	27855	162679
197	017	78	123	309	332	641	13480	27978	163320
ENSEMBLE		1217	2269	6969	7059	14028	-	-	-

CERCLE DE: KAYES

11

ARRONDISSEMENT DE: SEGALA

73

NUMERO D'ORDRE	SE	NOMBRE DE CONCESSION	NOMBRE DE MENAGE	POPULATION RESIDENTE			DONNEES CUMULATIVES		
				HOMME	FEMME	TOTAL	CONCESSION	MENAGES	POPULATION
198	001	34	91	263	293	556	13514	28069	163876
199	002	38	136	435	406	841	13552	28205	164717
200	003	62	134	387	415	802	13614	28339	165519
201	004	41	100	337	335	672	13655	28439	166191
202	005	61	173	614	673	1287	13716	28612	167478
203	006	30	96	263	271	534	13746	28708	168012
204	007	89	179	504	519	1023	13835	28887	169035
205	008	79	223	607	605	1212	13914	29110	170247
206	009	48	120	344	342	686	13962	29230	170933
207	010	50	174	488	542	1030	14012	29404	171963
208	011	34	112	288	318	606	14046	29516	172569
209	012	59	130	445	405	850	14105	29646	173419
210	013	55	111	322	397	719	14160	29757	174138
211	014	72	255	796	851	1647	14232	30012	175785
212	015	84	210	563	548	1111	14316	30222	176896
213	016	53	131	383	412	795	14369	30353	177691
214	017	55	140	375	430	805	14424	30493	178496
215	018	59	192	646	694	1340	14483	30685	179836
216	019	51	145	403	487	890	14534	30830	180726
217	020	68	201	603	695	1298	14602	31031	182024
218	021	44	88	246	257	503	14646	31119	182527
219	022	55	162	407	400	807	14701	31281	183334
220	023	60	150	391	429	820	14761	31431	184154
221	024	28	73	231	236	467	14789	31504	184621
222	025	69	152	370	365	735	14858	31656	185356
223	026	58	99	354	386	740	14916	31755	186096
224	027	21	61	204	190	394	14937	31816	186490
225	028	27	78	184	195	379	14964	31894	186869
226	029	26	43	140	142	282	14990	31937	187151
227	030	43	131	410	437	847	15033	32068	187998
228	031	53	165	454	497	951	15086	32233	188949
229	032	15	33	95	95	190	15101	32266	189139
230	033	96	275	722	817	1539	15197	32541	190678
231	034	59	177	417	424	841	15256	32718	191519
232	035	50	123	380	397	777	15306	32841	192296
233	036	68	197	540	516	1056	15374	33038	193352
234	037	40	79	210	194	404	15414	33117	193756
235	038	38	74	291	248	539	15452	33191	194295
236	039	14	44	160	170	330	15466	33235	194625
237	040	35	94	348	329	677	15501	33329	195302
238	041	35	93	328	329	657	15536	33422	195959
239	042	19	37	99	123	222	15555	33459	196181
240	043	23	66	188	231	419	15578	33525	196600
241	044	49	117	291	403	694	15597	33642	197294
242	045	13	42	104	118	222	15611	33684	197516
243	046	26	80	200	258	458	15626	33764	197974

(Continued...)

CERCLE DE: KAYES

11

ARRONDISSEMENT DE: SEGALA

73

NUMERO D'ORDRE	SE	NOMBRE DE CONCESSION	NOMBRE DE MENAGE	POPULATION RESIDENTE			DONNEES CUMULATIVES		
				HOMME	FEMME	TOTAL	CONCESSION	MENAGES	POPULATION
244	047	27	91	189	268	457	15693	33855	198431
245	048	37	102	267	345	612	15730	33957	199043
246	049	37	116	275	383	658	15767	34073	199701
247	050	27	55	133	161	294	15794	34128	199995
248	051	16	37	77	96	173	15810	34165	200168
249	052	4	10	26	30	56	15814	34175	200224
250	053	59	152	419	412	831	15873	34327	201055
ENSEMBLE		2393	6349	18216	19519	37735	-	-	-

CERCLE DE: KAYES

11

COMMUNE DE:

KAYES-COMMUNE

91

NUMERO D'ORDRE	SE	NOMBRE DE CONCESSION	NOMBRE DE MENAGE	POPULATION RESIDENTE			DONNEES CUMULATIVES		
				HOMME	FEMME	TOTAL	CONCESSION	MENAGES	POPULATION
251	001	73	105	347	340	687	15946	34432	201742
252	002	102	155	571	546	1117	16048	34587	202859
253	003	177	329	992	976	1968	16225	34916	204827
254	004	95	167	653	676	1329	16320	35083	206156
255	005	126	214	611	658	1269	16446	35297	207425
256	006	41	73	257	249	506	16487	35370	207931
257	007	164	264	889	920	1809	16651	35634	209740
258	008	162	337	981	922	1903	16813	35971	211643
259	009	137	236	716	818	1534	16950	36207	213177
260	010	73	160	523	510	1033	17023	36367	214210
261	011	90	155	535	559	1094	17113	36522	215304
262	012	114	249	572	618	1190	17227	36771	216494
263	013	106	245	691	716	1407	17333	37016	217901
264	014	138	229	699	744	1443	17471	37245	219344
265	015	48	172	400	534	934	17519	37417	220278
266	016	47	51	252	188	440	17566	37468	220718
267	017	34	35	94	68	162	17600	37503	220880
268	018	87	245	759	711	1470	17687	37748	222350
269	019	71	160	514	584	1098	17758	37908	223448
270	020	111	191	700	627	1327	17869	38099	224775
271	021	175	270	1014	998	2012	18044	38369	226787
272	022	134	325	939	914	1853	18178	38694	228640
273	023	118	172	510	531	1041	18296	38866	229681
274	024	108	173	661	647	1308	18404	39039	230989
275	025	52	69	246	134	380	18456	39108	231369
276	026	110	160	548	575	1123	18566	39268	232492
277	027	175	272	818	863	1681	18741	39540	234173
278	028	163	330	986	972	1958	18904	39870	236131
279	029	107	164	543	511	1054	19011	40034	237185
280	030	48	57	265	245	510	19059	40091	237695
281	031	86	130	457	461	918	19145	40221	238613
282	032	8	10	24	30	54	19153	40231	238667
283	033	25	33	110	92	202	19178	40264	238869
284	034	226	317	983	939	1922	19404	40581	240791
285	035	104	164	510	523	1033	19508	40745	241824
286	036	97	200	485	503	988	19605	40945	242812
287	037	103	122	293	271	564	19708	41067	243376
288	038	99	153	371	411	782	19807	41220	244158
289	039	108	136	346	327	673	19915	41356	244831
290	040	150	192	481	509	990	20065	41548	245821
291	041	101	169	590	593	1183	20166	41717	247004
292	042	142	270	905	856	1761	20308	41987	248765
293	043	81	148	548	529	1077	20389	42135	249842
294	044	143	209	664	664	1328	20532	42344	251170
295	045	83	124	431	447	878	20615	42468	252048
ENSEMBLE		4742	8141	25484	25509	50993			

CERCLE DE: BAFOULABE

12

ARRONDISSEMENT DE: BAFOULABE-CENTRAL

01

NUMERO D'ORDRE	SE	NOMBRE DE CONCESSION	NOMBRE DE MENAGE	POPULATION RESIDENTE			DONNEES CUMULATIVES		
				HOMME	FEMME	TOTAL	CONCESSION	MENAGES	POPULATION
296	001	98	119	358	325	683	20713	42587	252731
297	002	124	168	602	611	1213	20837	42755	253944
298	003	49	77	222	216	438	20886	42832	254382
299	004	63	125	321	312	633	20949	42957	255015
300	005	52	76	237	276	513	21001	43033	255528
301	006	87	140	382	402	784	21088	43173	256312
302	007	67	114	344	346	690	21155	43287	257002
303	008	63	110	337	329	666	21218	43397	257668
304	009	74	125	404	419	823	21292	43522	258491
305	010	78	134	397	432	829	21370	43656	259320
306	011	44	106	373	400	773	21414	43762	260093
307	012	48	92	315	358	673	21462	43854	260766
308	013	85	153	474	500	974	21547	44007	261740
309	014	66	129	381	397	778	21613	44136	262518
310	015	47	96	223	259	482	21660	44232	263000
311	016	51	78	228	249	477	21711	44310	263477
312	017	69	94	317	295	612	21780	44404	264089
ENSEMBLE		1165	1936	5915	6126	12041	-	-	-

CERCLE DE: BAFLOULABE

12

ARRONDISSEMENT DE: BAMAFELE

12

NUMERO D'ORDRE	SE	NOMBRE DE CONCESSION	NOMBRE DE MENAGE	POPULATION RESIDENTE			DONNEES CUMULATIVES		
				HOMME	FEMME	TOTAL	CONCESSION	MENAGES	POPULATION
313	001	49	60	316	277	593	21829	44464	264682
314	002	44	92	279	299	578	21873	44556	265260
315	003	57	97	326	304	630	21930	44653	265890
316	004	42	74	218	232	450	21972	44727	266340
317	005	36	79	277	266	543	22008	44806	266883
318	006	135	196	605	496	1101	22143	45002	267984
319	007	43	115	338	323	661	22186	45117	268645
320	008	94	211	647	668	1315	22280	45328	269960
321	009	136	187	298	152	450	22416	45515	270410
322	010	81	123	302	258	560	22497	45638	270970
323	011	374	589	1429	1071	2500	22871	46227	273470
324	012	204	468	1377	959	2336	23075	46695	275806
325	013	146	226	512	347	859	23221	46921	276665
326	014	34	123	402	412	814	23255	47044	277479
327	015	33	76	299	317	616	23288	47120	278095
328	016	11	54	175	191	366	23299	47174	278461
329	017	17	49	163	200	363	23316	47223	278824
330	018	29	54	161	169	330	23345	47277	279154
331	019	51	89	308	317	625	23396	47366	279779
332	020	35	80	276	295	571	23431	47446	280350
333	021	50	138	453	456	909	23481	47584	281259
334	022	37	89	249	245	494	23518	47673	281753
ENSEMBLE		1738	3269	9410	8254	17664			

CERCLE DE: BAFOLABE

12

ARRONDISSEMENT DE: DIAKON

23

NUMERO D'ORDRE	SE	NOMBRE DE CONCESSION	NOMBRE DE MENAGE	POPULATION RESIDENTE			DONNEES CUMULATIVES		
				HOMME	FEMME	TOTAL	CONCESSION	MENAGES	POPULATION
335	001	35	103	302	392	694	23553	47776	282447
336	002	55	166	430	619	1049	23608	47942	283496
337	003	22	110	326	438	764	23630	48052	284260
338	004	18	123	297	318	615	23648	48175	284875
339	005	37	157	473	508	981	23685	48332	285856
340	006	31	90	301	316	617	23716	48422	286473
341	007	33	98	255	302	557	23749	48520	287030
342	008	59	142	534	648	1182	23808	48662	288212
343	009	33	74	269	298	567	23841	48736	288779
344	010	34	101	339	429	768	23875	48837	289547
345	011	61	136	450	561	1011	23936	48973	290558
346	012	80	180	528	692	1220	24016	49153	291778
347	013	50	107	366	408	774	24066	49260	292552
348	014	16	90	299	311	610	24082	49350	293162
349	015	39	110	397	537	934	24121	49460	294096
350	016	55	181	478	589	1067	24176	49641	295163
351	017	44	173	457	534	991	24220	49814	296154
352	018	70	119	516	615	1131	24290	49933	297285
353	019	45	101	252	247	499	24335	50034	297784
354	020	43	160	375	427	802	24378	50194	298586
355	021	41	123	332	316	648	24419	50317	299234
356	022	14	32	78	97	175	24433	50349	299409
ENSEMBLE		915	2676	8054	9602	17656			

CERCLE DE: BAFOLABE

12

ARRONDISSEMENT DE: DIALLAN

34

NUMERO D'ORDRE	SE	NOMBRE DE CONCESSION	NOMBRE DE MENAGE	POPULATION RESIDENTE			DONNEES CUMULATIVES		
				HOMME	FEMME	TOTAL	CONCESSION	MENAGES	POPULATION
357	001	125	210	618	674	1292	24558	50559	300701
358	002	49	111	299	343	642	24607	50670	301343
359	003	63	165	524	521	1045	24670	50835	302388
360	004	33	74	240	278	518	24703	50909	302906
361	005	39	93	307	304	611	24742	51002	303517
362	006	22	40	149	139	288	24764	51042	303805
363	007	56	98	305	318	623	24820	51140	304428
364	008	61	124	378	511	889	24881	51264	305317
365	009	59	104	286	291	577	24940	51368	305894
366	010	86	180	556	574	1130	25026	51548	307024
367	011	32	66	292	310	602	25058	51614	307626
368	012	28	55	205	198	403	25086	51669	308029
369	013	56	152	379	460	839	25142	51821	308868
370	014	20	50	157	159	316	25162	51871	309184
ENSEMBLE		729	1522	4695	5080	9775			

CERCLE DE: BAFOULABE

12

ARRONDISSEMENT DE: GOUNDARA

39

NUMERO D'ORDRE	SE	NOMBRE DE CONCESSION	NOMBRE DE MENAGE	POPULATION RESIDENTE			DONNEES CUMULATIVES		
				HOMME	FEMME	TOTAL	CONCESSION	MENAGES	POPULATION
371	001	32	82	211	243	454	25194	51953	309638
372	002	13	35	76	113	189	25207	51988	309827
373	003	38	84	279	271	550	25245	52072	310377
374	004	85	162	491	534	1025	25330	52234	311402
375	005	19	65	159	180	339	25349	52299	311741
376	006	55	98	285	299	584	25404	52397	312325
377	007	52	125	376	392	768	25456	52522	313093
378	008	21	65	172	173	345	25477	52587	313438
379	009	61	128	320	337	657	25538	52715	314095
380	010	92	163	486	507	993	25630	52878	315088
381	011	53	98	290	309	599	25683	52976	315687
382	012	43	63	248	273	521	25726	53039	316208
383	013	22	44	182	170	352	25748	53083	316560
384	014	34	94	219	217	436	25782	53177	316996
385	015	38	76	179	207	386	25820	53253	317382
386	016	56	70	362	356	718	25876	53323	318100
387	017	67	81	263	271	534	25943	53404	318634
388	018	56	86	294	294	588	25999	53490	319222
389	019	52	107	315	310	625	26051	53597	319847
ENSEMBLE		889	1726	5207	5456	10663			

CERCLE DE: BAFOLABE

12

ARRONDISSEMENT DE: KOUNDIAN

45

NUMERO D'ORDRE	SE	NOMBRE DE CONCESSION	NOMBRE DE MENAGE	POPULATION RESIDENTE			DONNEES CUMULATIVES		
				HOMME	FEMME	TOTAL	CONCESSION	MENAGES	POPULATION
390	001	49	102	339	365	704	26100	53699	320551
391	002	40	86	269	271	540	26140	53785	321091
392	003	56	97	289	300	589	26196	53882	321680
393	004	43	85	251	292	543	26239	53967	322223
394	005	35	71	209	237	446	26274	54038	322669
395	006	56	119	348	406	754	26330	54157	323423
396	007	62	89	294	300	594	26392	54246	324017
397	008	94	150	414	418	832	26486	54396	324849
398	009	55	137	377	362	739	26541	54533	325588
399	010	78	145	437	450	887	26619	54678	326475
400	011	61	130	430	451	881	26680	54808	327356
401	012	26	115	381	411	792	26706	54923	328148
402	013	34	97	292	279	571	26740	55020	328719
403	014	46	104	304	329	633	26786	55124	329352
404	015	34	91	257	276	533	26820	55215	329885
405	016	73	194	647	651	1298	26893	55409	331183
ENSEMBLE		842	1812	5538	5798	11336			

CERCLE DE: BAFOLABE

12

ARRONDISSEMENT DE: MAHINA

56

NUMERO D'ORDRE	SE	NOMBRE DE CONCESSION	NOMBRE DE MENAGE	POPULATION RESIDENTE			DONNEES CUMULATIVES		
				HOMME	FEMME	TOTAL	CONCESSION	MENAGES	POPULATION
406	001	31	53	171	138	309	26924	55462	331492
407	002	102	149	501	542	1043	27026	55611	332535
408	003	130	209	732	739	1471	27156	55820	334006
409	004	136	178	581	595	1176	27292	55998	335182
410	005	29	41	140	147	287	27321	56039	335469
411	006	91	128	373	431	804	27412	56167	336273
412	007	87	147	452	436	888	27499	56314	337161
413	008	57	77	251	248	499	27556	56391	337660
414	009	114	149	509	511	1020	27670	56540	338680
415	010	114	184	517	549	1066	27784	56724	339746
416	011	104	158	425	432	857	27888	56882	340603
417	012	62	95	271	323	594	27950	56977	341197
418	013	77	186	515	575	1090	28027	57163	342287
419	014	96	160	506	516	1022	28123	57323	343309
420	015	55	95	264	250	514	28178	57418	343823
421	016	33	72	239	253	492	28211	57490	344315
422	017	121	212	645	646	1291	28332	57702	345606
423	018	83	137	409	426	835	28415	57839	346441
424	019	182	263	841	932	1773	28597	58102	348214
425	020	64	123	354	386	740	28661	58225	348954
426	021	90	174	536	592	1128	28751	58399	350082
427	022	60	80	296	336	632	28811	58479	350714
428	023	94	147	513	537	1050	28905	58626	351764
429	024	72	108	310	362	672	28977	58734	352436
430	025	73	117	362	371	733	29050	58851	353169
ENSEMBLE		2157	3442	10713	11273	21986			

CERCLE DE: BAFOLABE

12

ARRONDISSEMENT DE: OUALIA

67

NUMERO D'ORDRE	SE	NOMBRE DE CONCESSION	NOMBRE DE MENAGE	POPULATION RESIDENTE			DONNEES CUMULATIVES		
				HOMME	FEMME	TOTAL	CONCESSION	MENAGES	POPULATION
431	001	97	160	469	509	978	29147	59011	354147
432	002	69	159	403	410	813	29216	59170	354960
433	003	66	97	255	305	560	29282	59267	355520
434	004	64	150	386	404	790	29346	59417	356310
435	005	65	110	341	380	721	29411	59527	357031
436	006	82	134	388	374	762	29493	59661	357793
437	007	99	146	386	382	768	29592	59807	358561
438	008	70	87	332	311	643	29662	59894	359204
439	009	47	78	230	257	487	29709	59972	359691
440	010	138	178	553	611	1164	29847	60150	360855
441	011	63	113	365	426	791	29910	60263	361646
442	012	48	102	298	343	641	29958	60365	362287
443	013	28	85	248	276	524	29986	60450	362811
444	014	37	120	309	298	607	30023	60570	363418
445	015	50	128	424	449	873	30073	60698	364291
ENSEMBLE		1023	1847	5387	5735	11122			

CERCLE DE: BAFOLABE

12

ARRONDISSEMENT DE: OUSSOUBIOIAGNA

78

NUMERO D'ORDRE	SE	NOMBRE DE CONCESSION	NOMBRE DE MENAGE	POPULATION RESIDENTE			DONNEES CUMULATIVES		
				HOMME	FEMME	TOTAL	CONCESSION	MENAGES	POPULATION
446	001	54	183	439	550	989	30127	60881	365280
447	002	28	56	183	183	366	30155	60937	365646
448	003	34	108	315	309	624	30189	61045	366270
449	004	33	99	265	328	593	30222	61144	366863
450	005	48	125	358	398	756	30270	61269	367619
451	006	46	124	386	412	798	30316	61393	368417
452	007	37	67	439	431	870	30353	61460	369287
453	008	58	163	486	513	999	30411	61623	370286
454	009	28	63	166	185	351	30439	61686	370637
455	010	42	96	322	323	645	30481	61782	371282
456	011	40	95	255	245	500	30521	61877	371782
457	012	58	131	358	400	758	30579	62008	372540
458	013	37	124	316	428	744	30616	62132	373284
459	014	51	162	473	502	975	30667	62294	374259
460	015	49	147	482	557	1039	30716	62441	375298
461	016	40	140	387	455	842	30756	62581	376140
462	017	84	187	583	647	1230	30840	62768	377370
463	018	59	145	409	483	892	30899	62913	378262
464	019	33	88	308	328	636	30932	63001	378898
465	020	35	97	381	371	752	30967	63098	379650
466	021	27	84	259	283	542	30994	63182	380192
467	022	20	136	370	437	807	31014	63318	380999
468	023	42	115	394	514	908	31056	63433	381907
469	024	26	64	187	172	359	31082	63497	382266
470	025	29	92	254	316	570	31111	63589	382836
471	026	64	133	436	442	878	31175	63722	383714
472	027	77	127	495	509	1004	31252	63849	384718
473	028	38	69	205	231	436	31290	63918	385154
474	029	38	112	326	301	627	31328	64030	385781
475	030	44	88	226	273	499	31372	64118	386280
476	031	45	84	256	237	493	31417	64202	386773
477	032	22	40	121	140	261	31439	64242	387034
478	033	38	80	218	287	505	31477	64322	387539
ENSEMBLE		1404	3624	11058	12190	23248			

CERCLE DE: DIEMA

13

ARRONDISSEMENT DE: DIEMA

01

NUMERO D'ORDRE	SE	NOMBRE DE CONCESSION	NOMBRE DE MENAGE	POPULATION RESIDENTE			DONNEES CUMULATIVES		
				HOMME	FEMME	TOTAL	CONCESSION	MENAGES	POPULATION
479	001	71	160	450	462	912	31548	64482	388451
480	002	78	137	330	367	697	31626	64619	389148
481	003	47	103	264	306	570	31673	64722	389718
482	004	49	89	259	273	532	31722	64811	390250
483	005	120	184	481	549	1030	31842	64995	391280
484	006	101	193	622	730	1352	31943	65188	392632
485	007	82	155	357	386	743	32025	65343	393375
486	008	143	228	733	831	1564	32168	65571	394939
487	009	106	158	490	531	1021	32274	65729	395960
488	010	68	146	467	511	978	32342	65875	396938
489	011	56	115	350	399	749	32398	65990	397687
490	012	38	65	154	222	376	32436	66055	398063
491	013	75	198	525	568	1093	32511	66253	399156
492	014	76	146	393	475	868	32587	66399	400024
493	015	61	126	416	516	932	32648	66525	400956
494	016	73	205	628	779	1407	32721	66730	402363
495	017	86	147	511	676	1187	32807	66877	403550
496	018	18	67	194	256	450	32825	66944	404000
497	019	29	72	236	325	561	32854	67016	404561
498	020	36	93	334	440	774	32890	67109	405335
499	021	41	103	348	448	796	32931	67212	406131
500	022	40	104	325	353	678	32971	67316	406809
501	023	59	156	452	450	902	33030	67472	407711
502	024	86	200	536	537	1073	33116	67672	408784
503	025	55	117	415	369	784	33171	67789	409568
504	026	59	101	267	338	605	33230	67890	410173
505	027	8	30	95	116	211	33238	67920	410384
506	028	33	108	278	345	623	33271	68028	411007
507	029	26	80	217	263	480	33297	68108	411487
508	030	15	43	124	142	266	33312	68151	411753
ENSEMBLE		1835	3829	11251	12963	24214			

CERCLE DE: DIEMA

13

ARRONDISSEMENT DE: BEMA

18

NUMERO D'ORDRE	SE	NOMBRE DE CONCESSION	NOMBRE DE MENAGE	POPULATION RESIDENTE			DONNEES CUMULATIVES		
				HOMME	FEMME	TOTAL	CONCESSION	MENAGES	POPULATION
509	001	27	60	151	172	323	33339	68211	412076
510	002	48	103	314	289	603	33387	68314	412679
511	003	85	206	550	667	1217	33472	68520	413896
512	004	48	101	304	304	608	33520	68621	414504
513	005	55	79	286	283	569	33575	68700	415073
514	006	101	178	531	601	1132	33676	68878	416205
515	007	40	77	219	242	461	33716	68955	416666
516	008	34	57	161	216	377	33750	69012	417043
517	009	37	75	186	214	400	33787	69087	417443
518	010	56	101	276	323	599	33843	69188	418042
519	011	72	150	472	509	981	33915	69338	419023
520	012	38	73	237	269	506	33953	69411	419529
521	013	50	147	459	476	935	34003	69558	420464
522	014	41	99	291	323	614	34044	69657	421078
523	015	70	107	207	275	482	34114	69764	421560
524	016	44	90	261	290	551	34158	69854	422111
525	017	54	133	378	437	815	34212	69987	422926
526	018	90	191	523	562	1085	34302	70178	424011
527	019	46	144	425	486	911	34348	70322	424922
528	020	95	194	519	604	1123	34443	70516	426045
529	021	78	161	443	532	975	34521	70677	427020
530	022	67	135	341	403	744	34588	70812	427764
531	023	99	216	559	645	1204	34687	71028	428968
532	024	73	124	362	397	759	34760	71152	429727
533	025	92	222	730	759	1489	34852	71374	431216
534	026	56	112	304	330	634	34908	71486	431850
535	027	174	374	1164	1300	2464	35082	71860	434314
536	028	97	154	365	335	700	35179	72014	435014
537	029	92	174	581	556	1137	35271	72188	436151
538	030	174	252	763	769	1532	35445	72440	437683
539	031	100	219	617	649	1266	35545	72659	438949
540	032	119	244	655	659	1314	35664	72903	440263
ENSEMBLE		2352	4752	13634	14876	28510			

CERCLE DE: DIEMA

13

ARRONDISSEMENT DE: DIANGOUNTE-CAMARA

35

NUMERO D'ORDRE	SE	NOMBRE DE CONCESSION	NOMBRE DE MENAGE	POPULATION RESIDENTE			DONNEES CUMULATIVES		
				HOMME	FEMME	TOTAL	CONCESSION	MENAGES	POPULATION
541	001	91	309	755	840	1595	35755	73212	441858
542	002	91	252	448	502	950	35846	73464	442808
543	003	62	170	462	524	986	35908	73634	443794
544	004	131	305	1008	1138	2146	36039	73939	445940
545	005	45	126	324	357	681	36084	74065	446621
546	006	43	67	206	227	433	36127	74132	447054
547	007	30	55	138	152	290	36157	74187	447344
548	008	10	19	34	59	93	36167	74206	447437
549	009	43	122	375	435	810	36210	74328	448247
550	010	23	110	359	454	813	36233	74438	449060
551	011	79	127	358	385	743	36312	74565	449803
552	012	58	109	322	401	723	36370	74674	450526
553	013	93	177	505	553	1058	36463	74851	451584
554	014	36	131	457	456	913	36499	74982	452497
555	015	14	59	163	197	360	36513	75041	452857
556	016	67	159	458	571	1029	36580	75200	453886
557	017	48	131	371	452	823	36628	75331	454709
558	018	66	174	533	584	1117	36694	75505	455826
559	019	28	127	466	563	1029	36722	75632	456855
560	020	73	182	418	505	923	36795	75814	457778
561	021	26	87	281	369	650	36821	75901	458428
562	022	50	144	470	544	1014	36871	76045	459442
563	023	95	202	607	801	1408	36966	76247	460850
564	024	22	122	253	343	596	36988	76369	461446
565	025	32	125	305	376	681	37020	76494	462127
566	026	79	217	735	1014	1749	37099	76711	463876
567	027	62	173	559	821	1380	37161	76884	465256
568	028	20	95	276	364	640	37181	76979	465896
569	029	12	49	161	175	336	37193	77028	466232
570	030	47	128	324	475	799	37240	77156	467031
571	031	42	90	222	233	455	37282	77246	467486
572	032	24	52	130	161	291	37306	77298	467777
ENSEMBLE		1642	4395	12483	15031	27514			

CERCLE DE: DIEMA

13

ARRONDISSEMENT DE: DIJUMARA

52

NUMERO D'ORDRE	SE	NOMBRE DE CONCESSION	NOMBRE DE MENAGE	POPULATION RESIDENTE			DONNEES CUMULATIVES		
				HOMME	FEMME	TOTAL	CONCESSION	MENAGES	POPULATION
573	001	40	141	436	433	869	37346	77439	468646
574	002	55	119	266	332	598	37401	77558	469244
575	003	86	205	546	600	1146	37487	77763	470390
576	004	37	106	282	295	577	37524	77869	470967
577	005	137	246	594	699	1293	37661	78115	472260
578	006	134	198	580	620	1200	37795	78313	473460
579	007	28	99	226	275	501	37823	78412	473961
580	008	107	176	454	603	1057	37930	78588	475018
581	009	56	112	323	378	701	37986	78700	475719
582	010	76	162	461	451	912	38062	78862	476631
583	011	104	173	467	552	1019	38166	79035	477650
584	012	51	111	269	335	604	38217	79146	478254
585	013	45	54	185	204	389	38262	79200	478643
586	014	46	102	256	271	527	38308	79302	479170
587	015	75	116	253	283	536	38383	79418	479706
588	016	69	162	418	456	874	38452	79580	480580
589	017	68	139	377	404	781	38520	79719	481361
ENSEMBLE		1214	2421	6393	7191	13584	-	-	-

CERCLE DE: DIEMA

13

ARRONDISSEMENT DE: LAKAMANE

69

NUMERO D'ORDRE	SE	NOMBRE DE CONCESSION	NOMBRE DE MENAGE	POPULATION RESIDENTE			DONNEES CUMULATIVES		
				HOMME	FEMME	TOTAL	CONCESSION	MENAGES	POPULATION
590	001	44	109	289	310	599	38564	79828	481960
591	002	112	233	622	700	1322	38676	80061	483282
592	003	63	120	319	378	697	38739	80181	483979
593	004	96	196	538	561	1099	38835	80377	485078
594	005	45	107	308	383	691	38880	80484	485769
595	006	49	108	284	336	620	38929	80592	486389
596	007	27	55	152	162	314	38956	80647	486703
597	008	32	68	177	207	384	38988	80715	487087
598	009	34	80	200	256	456	39022	80795	487543
599	010	65	164	448	539	987	39087	80959	488530
600	011	78	218	689	779	1468	39165	81177	489998
601	012	106	378	952	1164	2116	39271	81555	492114
602	013	147	270	618	713	1331	39418	81825	493445
603	014	63	185	485	592	1077	39481	82010	494522
604	015	93	239	627	733	1360	39574	82249	495882
605	016	153	238	622	779	1401	39727	82487	497283
606	017	58	135	326	415	741	39785	82622	498024
607	018	47	110	320	320	640	39832	82732	498664
ENSEMBLE		1312	3013	7976	9327	17303			

CERCLE DE: KENIEBA

14

ARRONDISSEMENT DE: KENIEBA-CENTRAL

01

NUMERO D'ORDRE	SE	NOMBRE DE CONCESSION	NOMBRE DE MENAGE	POPULATION RESIDENTE			DONNEES CUMULATIVES		
				HOMME	FEMME	TOTAL	CONCESSION	MENAGES	POPULATION
608	001	191	269	822	788	1610	40023	83001	500274
609	002	124	175	648	686	1334	40147	83176	501608
610	003	96	99	555	570	1125	40243	83275	502733
611	004	116	133	583	613	1196	40359	83408	503929
612	005	201	259	749	733	1482	40560	83667	505411
613	006	39	60	168	159	327	40599	83727	505738
614	007	25	48	141	161	302	40624	83775	506040
615	008	37	54	133	147	280	40661	83829	506320
616	009	41	83	247	265	512	40702	83912	506832
617	010	33	260	789	893	1682	40735	84172	508514
618	011	32	103	325	292	617	40767	84275	509131
619	012	50	76	246	264	510	40817	84351	509641
620	013	59	98	238	282	520	40876	84449	510161
621	014	177	191	634	678	1312	41053	84640	511473
622	015	56	88	262	269	531	41109	84728	512004
623	016	78	110	354	354	708	41187	84838	512712
624	017	128	605	1251	911	2162	41315	85443	514874
625	018	139	217	729	572	1301	41454	85660	516175
626	019	133	173	582	620	1202	41587	85833	517377
627	020	69	126	383	408	791	41656	85959	518168
628	021	72	84	458	442	900	41728	86043	519068
629	022	32	47	111	131	242	41760	86090	519310
630	023	52	77	273	225	498	41812	86167	519808
631	024	82	176	566	569	1135	41894	86343	520943
632	025	78	152	464	478	942	41972	86495	521885
633	026	39	39	192	184	376	42011	86534	522261
634	027	174	174	602	650	1252	42185	86708	523513
635	028	103	105	324	333	657	42288	86813	524170
636	029	76	111	332	371	703	42364	86924	524873
637	030	70	101	270	305	575	42434	87025	525448
638	031	273	301	793	766	1559	42707	87326	527007
639	032	132	177	588	599	1187	42839	87503	528194
640	033	71	72	241	245	486	42910	87575	528680
641	034	27	31	85	105	190	42937	87606	528870
642	035	91	205	522	556	1078	43028	87811	529948
643	036	18	25	70	68	138	43046	87836	530086
644	037	121	157	501	480	981	43167	87993	531067
645	038	133	168	763	484	1247	43300	88161	532314
ENSEMBLE		3468	5429	16994	16656	33650	-	-	-

CERCLE DE: KENTEBA

14

ARRONDISSEMENT DE: DIALAFARA

15

NUMERO D'ORDRE	SE	NOMBRE DE CONCESSION	NOMBRE DE MENAGE	POPULATION RESIDENTE			DONNEES CUMULATIVES		
				HOMME	FEMME	TOTAL	CONCESSION	MENAGES	POPULATION
646	001	91	130	380	423	803	43391	88291	533117
647	002	50	87	229	274	503	43441	88378	533620
648	003	34	54	180	170	350	43475	88432	533970
649	004	61	103	319	348	667	43536	88535	534637
650	005	42	69	191	234	425	43578	88604	535062
651	006	63	77	237	228	465	43641	88681	535527
652	007	91	132	418	454	872	43732	88813	536399
653	008	82	117	316	327	643	43814	88930	537042
654	009	80	163	511	532	1043	43894	89093	538085
655	010	34	60	193	214	407	43928	89153	538492
656	011	58	134	381	419	800	43986	89287	539292
657	012	48	97	274	327	601	44034	89384	539893
658	013	45	74	202	228	430	44079	89458	540323
659	014	73	108	327	337	664	44152	89566	540987
660	015	72	161	433	486	919	44224	89727	541906
661	016	42	82	248	240	488	44266	89809	542394
662	017	75	115	367	346	713	44341	89924	543107
663	018	39	71	221	232	453	44380	89995	543560
ENSEMBLE		1080	1834	5427	5819	11246			

CERCLE DE: KENIEBA

14

ARRONDISSEMENT DE: DOMBIA

29

NUMERO D'ORDRE	SE	NOMBRE DE CONCESSION	NOMBRE DE MENAGE	POPULATION RESIDENTE			DONNEES CUMULATIVES		
				HOMME	FEMME	TOTAL	CONCESSION	MENAGES	POPULATION
664	001	42	94	264	293	557	44422	90089	544117
665	002	52	84	287	340	627	44474	90173	544744
666	003	27	74	182	217	399	44501	90247	545143
667	004	81	127	323	359	682	44582	90374	545825
668	005	57	79	273	269	542	44639	90453	546367
669	006	53	70	218	249	467	44692	90523	546834
670	007	64	87	253	303	556	44756	90610	547390
671	008	62	81	277	293	570	44818	90691	547960
672	009	126	137	484	489	973	44944	90828	548933
673	010	58	87	263	274	537	45002	90915	549470
674	011	51	101	367	364	731	45053	91016	550201
675	012	83	129	427	411	838	45136	91145	551039
676	013	88	155	431	470	901	45224	91300	551940
677	014	104	162	455	536	991	45328	91462	552931
678	015	59	90	252	269	521	45387	91552	553452
679	016	51	82	245	271	516	45438	91634	553968
680	017	65	103	258	268	526	45503	91737	554494
681	018	24	37	155	162	317	45527	91774	554811
682	019	11	27	84	98	182	45538	91801	554993
683	020	49	67	191	219	410	45587	91868	555403
684	021	53	130	420	473	893	45640	91998	556296
685	022	94	136	376	422	798	45734	92134	557094
686	023	55	66	184	203	387	45789	92200	557481
687	024	97	120	377	388	765	45886	92320	558246
688	025	119	211	671	755	1426	46005	92531	559672
689	026	115	118	528	546	1074	46120	92649	560746
690	027	51	88	304	314	618	46171	92737	561364
691	028	160	213	648	685	1333	46331	92950	562697
ENSEMBLE		1951	2955	9197	9940	19137	-	-	-

CERCLE DE: KENIEBA

14

ARRONDISSEMENT DE: FALEA

43

NUMERO D'ORDRE	SE	NOMBRE DE CONCESSION	NOMBRE DE MENAGE	POPULATION RESIDENTE			DONNEES CUMULATIVES		
				HOMME	FEMME	TOTAL	CONCESSION	MENAGES	POPULATION
692	001	55	95	265	319	584	46386	93045	563281
693	002	35	69	194	220	414	46421	93114	563695
694	003	29	82	362	371	733	46450	93196	564428
695	004	58	105	382	482	864	46508	93301	565292
696	005	34	62	200	213	413	46542	93363	565705
697	006	63	77	226	222	448	46605	93440	566153
698	007	113	158	393	437	830	46718	93598	566983
699	008	170	174	366	399	765	46888	93772	567748
700	009	63	67	138	183	321	46951	93839	568069
701	010	68	90	235	252	487	47019	93929	568556
702	011	139	205	474	483	957	47158	94134	569513
703	012	100	134	310	318	628	47258	94268	570141
704	013	60	80	218	236	454	47318	94348	570595
705	014	48	82	209	221	430	47366	94430	571025
706	015	77	103	236	257	493	47443	94533	571518
707	016	103	142	305	400	705	47546	94675	572223
708	017	57	66	242	191	433	47603	94741	572656
709	018	80	83	220	209	429	47683	94824	573085
710	019	71	101	208	190	398	47754	94925	573483
711	020	139	164	376	362	738	47893	95089	574221
712	021	48	54	132	139	271	47941	95143	574492
ENSEMBLE		1610	2193	5691	6104	11795			

CERCLE DE: KENIEBA

14

ARRONDISSEMENT DE: FARABA

57

NUMERO D'ORDRE	SE	NOMBRE DE CONCESSION	NOMBRE DE MENAGE	POPULATION RESIDENTE			DONNEES CUMULATIVES		
				HOMME	FEMME	TOTAL	CONCESSION	MENAGES	POPULATION
713	001	98	170	540	489	1029	48039	95313	575521
714	002	40	101	307	301	608	48079	95414	576129
715	003	64	131	273	261	534	48143	95545	576663
716	004	13	37	104	97	201	48156	95582	576864
717	005	98	146	399	406	805	48254	95728	577669
718	006	210	275	765	761	1526	48464	96003	579195
719	007	50	87	258	303	561	48514	96090	579756
720	008	99	152	393	452	845	48613	96242	580601
721	009	72	91	212	189	401	48685	96333	581002
722	010	65	75	259	235	494	48750	96408	581496
723	011	122	193	494	510	1004	48872	96601	582500
724	012	135	137	588	572	1160	49007	96738	583660
725	013	52	57	129	137	266	49059	96795	583926
726	014	85	120	308	261	569	49144	96915	584495
727	015	234	235	744	850	1594	49378	97150	586089
728	016	79	147	369	286	655	49457	97297	586744
729	017	115	132	604	340	944	49572	97429	587688
730	018	56	70	135	139	274	49628	97499	587962
731	019	96	123	289	301	590	49724	97622	588552
732	020	65	97	226	199	425	49789	97719	588977
733	021	119	211	515	422	937	49908	97930	589914
ENSEMBLE		1967	2787	7911	7511	15422			

CERCLE DE: KENIEBA

14

ARRONDISSEMENT DE: KASSAMA

71

NUMERO D'ORDRE	SE	NOMBRE DE CONCESSION	NOMBRE DE MENAGE	POPULATION RESIDENTE			DONNEES CUMULATIVES		
				HOMME	FEMME	TOTAL	CONCESSION	MENAGES	POPULATION
734	001	85	135	346	402	748	49993	98065	590662
735	002	59	103	290	280	570	50052	98168	591232
736	003	75	116	339	377	716	50127	98284	591948
737	004	57	74	253	321	574	50184	98358	592522
738	005	67	99	292	307	599	50251	98457	593121
739	006	53	97	321	303	624	50304	98554	593745
740	007	69	126	403	439	842	50373	98680	594587
741	008	36	51	147	172	319	50409	98731	594906
742	009	107	152	421	394	815	50516	98883	595721
743	010	42	78	243	251	494	50558	98961	596215
744	011	41	50	137	136	273	50599	99011	596488
745	012	123	169	474	480	954	50722	99180	597442
746	013	80	130	297	334	631	50802	99310	598073
747	014	34	40	107	138	245	50836	99350	598318
748	015	123	177	443	521	964	50959	99527	599282
749	016	96	143	416	431	847	51055	99670	600129
750	017	59	85	214	201	415	51114	99755	600544
751	018	56	67	193	234	427	51170	99822	600971
752	019	24	39	98	117	215	51194	99861	601186
753	020	29	44	113	125	238	51223	99905	601424
754	021	35	63	156	197	353	51258	99968	601777
755	022	74	113	302	333	635	51332	100081	602412
756	023	66	82	195	210	405	51398	100163	602817
ENSEMBLE		1490	2233	6200	6703	12903			

CERCLE DE: KITA

15

ARRONDISSEMENT DE: KITA-CENTRAL

01

NUMERO D'ORDRE	SE	NOMBRE DE CONCESSION	NOMBRE DE MENAGE	POPULATION RESIDENTE			DONNEES CUMULATIVES		
				HOMME	FEMME	TOTAL	CONCESSION	MENAGES	POPULATION
757	001	99	142	409	440	849	51497	100305	603666
758	002	49	118	396	351	747	51546	100423	604413
759	003	39	86	296	286	582	51585	100509	604995
760	004	26	88	282	307	589	51611	100597	605584
761	005	37	145	477	466	943	51648	100742	606527
762	006	75	264	797	798	1595	51723	101006	608122
763	007	94	240	806	846	1652	51817	101246	609774
764	008	61	172	575	599	1174	51878	101418	610948
765	009	24	57	174	185	359	51902	101475	611307
766	010	50	184	608	622	1230	51952	101659	612537
767	011	37	97	383	348	731	51989	101756	613268
768	012	28	79	272	297	569	52017	101835	613837
769	013	57	104	369	326	695	52074	101939	614532
770	014	27	72	259	272	531	52101	102011	615063
771	015	49	180	587	599	1186	52150	102191	616249
772	016	46	240	672	802	1474	52196	102431	617723
773	017	103	170	637	591	1228	52299	102601	618951
774	018	55	134	413	430	843	52354	102735	619794
775	019	59	170	537	547	1084	52413	102905	620878
776	020	23	94	258	253	511	52436	102999	621389
777	021	25	83	324	303	627	52461	103082	622016
778	022	22	52	179	172	351	52483	103134	622367
779	023	45	124	403	484	887	52528	103258	623254
780	024	46	105	377	363	740	52574	103363	623994
781	025	10	69	230	224	454	52584	103432	624448
782	026	88	236	684	685	1369	52672	103668	625817
783	027	70	178	565	524	1089	52742	103846	626906
784	028	33	102	355	380	735	52775	103948	627641
785	029	27	124	315	331	646	52802	104072	628287
786	030	57	107	327	319	646	52859	104179	628933
787	031	36	203	654	733	1387	52895	104382	630320
788	032	80	154	511	487	998	52975	104536	631318
789	033	24	67	184	205	389	52999	104603	631707
790	034	60	163	503	477	980	53059	104766	632687
791	035	26	143	422	425	847	53085	104909	633534
792	036	44	132	391	416	807	53129	105041	634341
793	037	87	217	662	659	1321	53216	105258	635662
794	038	36	86	293	325	618	53252	105344	636280
795	039	17	84	247	315	562	53269	105428	636842
796	040	26	58	169	193	362	53295	105486	637204
797	041	41	128	367	356	723	53336	105614	637927
798	042	50	145	487	436	923	53386	105759	638850
799	043	31	106	356	370	726	53417	105865	639576
800	044	33	109	341	369	710	53450	105974	640286
ENSEMBLE		2052	5811	18553	18916	37469	-	-	-

CERCLE DE: KITA

15

ARRONDISSEMENT DE: DJIDIAN

12

NUMERO D'ORDRE	SE	NOMBRE DE CONCESSION	NOMBRE DE MENAGE	POPULATION RESIDENTE			DONNEES CUMULATIVES		
				HOMME	FEMME	TOTAL	CONCESSION	MENAGES	POPULATION
801	001	70	147	457	447	904	53520	106121	641190
802	002	116	203	616	650	1266	53636	106324	642456
803	003	73	161	519	549	1068	53709	106485	643524
804	004	40	74	228	247	475	53749	106559	643999
805	005	42	70	236	203	439	53791	106629	644438
806	006	16	61	169	160	329	53807	106690	644767
807	007	20	44	114	116	230	53827	106734	644997
808	008	81	168	467	551	1018	53908	106902	646015
809	009	72	110	366	347	713	53980	107012	646728
810	010	26	54	166	170	336	54006	107066	647064
811	011	130	207	624	717	1341	54136	107273	648405
812	012	24	94	265	304	569	54160	107367	648974
813	013	46	110	336	349	685	54206	107477	649659
814	014	63	148	457	510	967	54269	107625	650626
815	015	32	100	269	340	609	54301	107725	651235
816	016	146	245	823	869	1692	54447	107970	652927
817	017	75	114	422	382	804	54522	108084	653731
818	018	71	101	360	343	703	54593	108185	654434
819	019	49	145	473	518	991	54642	108330	655425
820	020	64	159	444	484	928	54706	108489	656353
821	021	34	77	289	308	597	54740	108566	656950
822	022	85	143	433	473	906	54825	108709	657856
823	023	113	203	675	661	1336	54938	108912	659192
824	024	64	127	447	429	876	55002	109039	660068
825	025	63	118	422	378	800	55065	109157	660868
826	026	69	135	393	421	814	55134	109292	661682
827	027	98	161	552	559	1111	55232	109453	662793
828	028	77	157	394	483	877	55309	109610	663670
829	029	11	17	46	48	94	55320	109627	663764
830	030	50	114	328	299	627	55370	109741	664391
831	031	45	80	215	218	433	55415	109821	664824
832	032	61	161	494	545	1039	55476	109982	665863
833	033	17	31	97	82	179	55493	110013	666042
834	034	21	41	124	140	264	55514	110054	666306
835	035	54	127	395	441	836	55568	110181	667142
ENSEMBLE		2118	4207	13115	13741	26856			

CERCLE DE: KITA

15

ARRONDISSEMENT DE: KOKOFATA

23

NUMERO D'ORDRE	SE	NOMBRE DE CONCESSION	NOMBRE DE MENAGE	POPULATION RESIDENTE			DONNEES CUMULATIVES		
				HOMME	FEMME	TOTAL	CONCESSION	MENAGES	POPULATION
836	001	42	126	407	410	817	55610	110307	667959
837	002	39	93	294	348	642	55649	110400	668601
838	003	93	191	663	683	1346	55742	110591	669947
839	004	88	189	623	646	1269	55830	110780	671216
840	005	28	96	325	370	695	55858	110876	671911
841	006	47	121	373	436	809	55905	110997	672720
842	007	36	107	325	356	681	55941	111104	673401
843	008	42	95	293	320	613	55983	111199	674014
844	009	29	100	385	417	802	56012	111299	674816
845	010	80	177	580	637	1217	56092	111476	676033
846	011	40	90	277	324	601	56132	111566	676634
847	012	28	93	333	341	674	56160	111659	677308
848	013	49	144	392	355	747	56209	111803	678055
849	014	61	159	486	595	1081	56270	111962	679136
850	015	61	192	635	766	1401	56331	112154	680537
851	016	44	212	638	690	1328	56375	112366	681865
852	017	72	146	459	547	1006	56447	112512	682871
853	018	41	162	477	443	920	56488	112674	683791
854	019	76	256	745	779	1524	56564	112930	685315
855	020	77	190	499	441	940	56641	113120	686255
856	021	65	141	444	448	892	56706	113261	687147
ENSEMBLE		1138	3080	9653	10352	20005	-	-	-

CERCLE DE: KITA

15

ARRONDISSEMENT DE: SAGABARI

34

NUMERO D'ORDRE	SÉ	NOMBRE DE CONCESSION	NOMBRE DE MENAGE	POPULATION RESIDENTE			DONNEES CUMULATIVES		
				HOMME	FEMME	TOTAL	CONCESSION	MENAGES	POPULATION
857	001	87	169	553	581	1134	56793	113430	688281
858	002	51	253	745	799	1544	56844	113683	689825
859	003	39	112	325	334	659	56883	113795	690484
860	004	35	85	341	361	702	56918	113880	691186
861	005	67	151	452	531	983	56985	114031	692169
862	006	74	153	523	558	1081	57059	114184	693250
863	007	25	44	143	167	310	57084	114228	693560
864	008	71	115	425	461	886	57155	114343	694446
865	009	93	148	520	545	1065	57248	114491	695511
866	010	71	156	537	560	1097	57319	114647	696608
867	011	58	137	405	423	828	57377	114784	697436
868	012	89	255	719	688	1407	57466	115039	698843
869	013	87	222	545	580	1125	57553	115261	699968
870	014	40	100	345	394	739	57593	115361	700707
871	015	60	159	547	585	1132	57653	115520	701839
872	016	45	114	357	415	772	57698	115634	702611
873	017	50	104	348	353	701	57748	115738	703312
874	018	39	123	388	350	738	57787	115861	704050
875	019	57	85	237	195	432	57844	115946	704482
876	020	82	288	902	850	1752	57926	116234	706234
877	021	60	168	517	485	1002	57986	116402	707236
878	022	49	105	286	242	528	58035	116507	707764
879	023	40	132	341	353	694	58075	116639	708458
880	024	76	170	475	423	898	58151	116809	709356
ENSEMBLE		1445	3548	10976	11233	22209			

CERCLE DE: KITA

15

ARRONDISSEMENT DE: SEBEKORO

45

NUMERO D'ORDRE	SE	NOMBRE DE CONCESSION	NOMBRE DE MENAGE	POPULATION RESIDENTE			DONNEES CUMULATIVES		
				HOMME	FEMME	TOTAL	CONCESSION	MENAGES	POPULATION
881	001	53	123	377	460	837	58204	116932	710193
882	002	60	112	372	366	738	58264	117044	710931
883	003	94	184	594	592	1186	58358	117228	712117
884	004	83	126	390	400	790	58441	117354	712907
885	005	78	165	565	527	1092	58519	117519	713999
886	006	45	99	390	425	815	58564	117618	714814
887	007	146	179	471	506	977	58710	117797	715791
888	008	72	153	484	472	956	58782	117950	716747
889	009	59	129	325	400	725	58841	118079	717472
890	010	28	58	191	212	403	58869	118137	717875
891	011	48	109	322	329	651	58917	118246	718526
892	012	82	190	551	669	1220	58999	118436	719746
893	013	61	191	509	505	1014	59060	118627	720760
894	014	32	109	292	306	598	59092	118736	721358
895	015	28	154	432	474	906	59120	118890	722264
896	016	32	72	200	213	413	59152	118962	722677
897	017	35	89	271	299	570	59187	119051	723247
898	018	25	104	355	340	695	59212	119155	723942
899	019	52	140	403	395	798	59264	119295	724740
900	020	84	161	477	481	958	59348	119456	725698
901	021	82	179	588	590	1178	59430	119635	726876
902	022	92	137	476	451	927	59522	119772	727803
903	023	54	116	400	429	829	59576	119888	728632
904	024	65	97	313	315	628	59641	119985	729260
905	025	122	171	511	457	968	59763	120156	730228
906	026	250	338	933	1106	2039	60013	120494	732267
907	027	114	144	428	394	822	60127	120638	733089
908	028	212	301	906	920	1826	60339	120939	734915
909	029	104	155	484	525	1009	60443	121094	735924
910	030	135	175	569	577	1146	60578	121269	737070
911	031	133	196	569	590	1159	60711	121465	738229
912	032	195	240	821	805	1626	60906	121705	739855
913	033	28	106	278	323	601	60934	121811	740456
914	034	129	217	721	686	1407	61063	122028	741863
915	035	64	189	506	543	1049	61127	122217	742912
916	036	58	156	418	427	845	61185	122373	743757
917	037	68	131	359	364	723	61253	122504	744480
918	038	233	280	729	730	1459	61486	122784	745939
ENSEMBLE		3335	5975	17980	18603	36583			

CERCLE DE: KITA

15

ARRONDISSEMENT DE: SEFETO

56

NUMERO D'ORDRE	SE	NOMBRE DE CONCESSION	NOMBRE DE MENAGE	POPULATION RESIDENTE			DONNEES CUMULATIVES		
				HOMME	FEMME	TOTAL	CONCESSION	MENAGES	POPULATION
919	001	27	78	279	307	586	61513	122862	746525
920	002	50	143	424	548	972	61563	123005	747497
921	003	60	155	520	635	1155	61623	123160	748652
922	004	37	110	349	347	696	61660	123270	749348
923	005	37	126	448	481	929	61697	123396	750277
924	006	16	43	144	166	310	61713	123439	750587
925	007	30	138	402	484	886	61743	123577	751473
926	008	31	115	277	364	641	61774	123692	752114
927	009	38	143	470	538	1008	61812	123835	753122
928	010	58	136	450	494	944	61870	123971	754066
929	011	53	190	542	598	1140	61923	124161	755206
930	012	59	234	728	712	1440	61982	124395	756646
931	013	25	87	286	313	599	62007	124482	757245
932	014	43	156	474	484	958	62050	124638	758203
933	015	13	24	80	61	141	62063	124662	758344
934	016	106	327	1135	1273	2408	62169	124989	760752
935	017	78	156	567	560	1127	62247	125145	761879
936	018	31	65	226	200	426	62278	125210	762305
937	019	69	146	441	467	908	62347	125356	763213
938	020	32	36	317	372	689	62379	125392	763902
939	021	19	66	234	281	515	62398	125458	764417
940	022	52	203	812	830	1642	62450	125661	766059
941	023	36	45	168	173	341	62486	125706	766400
942	024	18	163	517	617	1134	62504	125869	767534
943	025	69	373	1125	1329	2454	62573	126242	769988
944	026	32	145	453	547	1000	62605	126387	770988
945	027	44	121	348	362	710	62649	126508	771698
946	028	31	161	465	609	1074	62680	126669	772772
947	029	24	69	179	222	401	62704	126738	773173
948	030	13	65	175	209	384	62717	126803	773557
949	031	26	191	591	630	1221	62743	126994	774778
950	032	32	83	225	299	524	62775	127077	775302
951	033	52	164	478	606	1084	62827	127241	776386
952	034	74	264	683	892	1575	62901	127505	777961
953	035	48	149	413	498	911	62949	127654	778872
954	036	51	200	640	708	1348	63000	127854	780220
955	037	44	151	442	481	923	63044	128005	781143
956	038	29	40	138	135	273	63073	128045	781416
ENSEMBLE		1587	5261	16645	18832	35477			

CERCLE DE: KITA

15

ARRONDISSEMENT DE: SIRAKORO

67

NUMERO D'ORDRE	SE	NOMBRE DE CONCESSION	NOMBRE DE MENAGE	POPULATION RESIDENTE			DONNEES CUMULATIVES		
				HOMME	FEMME	TOTAL	CONCESSION	MENAGES	POPULATION
957	001	96	146	456	506	962	63169	128191	782378
958	002	51	129	369	422	791	63220	128320	783169
959	003	62	217	629	645	1274	63282	128537	784443
960	004	110	160	622	633	1255	63392	128697	785698
961	005	34	169	416	423	839	63426	128866	786537
962	006	52	156	447	472	919	63478	129022	787456
963	007	38	107	343	348	691	63516	129129	788147
964	008	56	116	358	365	723	63572	129245	788870
965	009	50	131	421	390	811	63622	129376	789681
966	010	42	92	320	315	635	63664	129468	790316
967	011	43	122	376	381	757	63707	129590	791073
968	012	38	151	471	489	960	63745	129741	792033
969	013	40	158	484	481	965	63785	129899	792998
970	014	38	108	309	381	690	63823	130007	793688
971	015	34	93	306	324	630	63857	130100	794318
972	016	72	151	408	408	816	63929	130251	795134
973	017	40	82	267	278	545	63969	130333	795679
974	018	61	138	405	365	770	64030	130471	796449
975	019	39	68	211	236	447	64069	130539	796896
976	020	32	51	173	163	336	64101	130590	797232
977	021	23	77	245	251	496	64124	130667	797728
978	022	52	182	498	501	999	64176	130849	798727
979	023	55	165	573	617	1190	64231	131014	799917
980	024	44	133	352	382	734	64275	131147	800651
ENSEMBLE		1202	3102	9459	9776	19235	-	-	-

CERCLE DE: KITA

15

ARRONDISSEMENT DE: TOUKOTO

78

NUMERO D'ORDRE	SE	NOMBRE DE CONCESSION	NOMBRE DE MENAGE	POPULATION RESIDENTE			DONNEES CUMULATIVES		
				HOMME	FEMME	TOTAL	CONCESSION	MENAGES	POPULATION
981	001	78	96	329	339	668	64353	131243	801319
982	002	106	141	410	416	826	64459	131384	802145
983	003	123	218	547	509	1056	64582	131602	803201
984	004	129	178	514	495	1009	64711	131780	804210
985	005	71	101	292	285	577	64782	131881	804787
986	006	53	171	531	501	1032	64835	132052	805819
987	007	47	119	371	374	745	64882	132171	806564
988	008	45	200	578	607	1185	64927	132371	807749
989	009	32	173	498	512	1010	64959	132544	808759
990	010	32	94	333	319	652	64991	132638	809411
991	011	61	170	539	565	1104	65052	132808	810515
992	012	36	117	346	363	709	65088	132925	811224
993	013	22	84	298	360	658	65110	133009	811882
994	014	36	115	336	350	686	65146	133124	812568
995	015	32	133	379	365	744	65178	133257	813312
996	016	36	100	338	322	660	65214	133357	813972
997	017	27	94	253	301	554	65241	133451	814526
998	018	80	194	538	585	1123	65321	133645	815649
999	019	89	174	544	590	1134	65410	133819	816783
ENSEMBLE		1135	2672	7974	8158	16132			

CERCLE DE: KITA

15

COMMUNE DE:

KITA COMMUNE

91

NUMERO D'ORDRE	SE	NOMBRE DE CONCESSION	NOMBRE DE MENAGE	POPULATION RESIDENTE			DONNEES CUMULATIVES		
				HOMME	FEMME	TOTAL	CONCESSION	MENAGES	POPULATION
1000	001	136	179	629	602	1231	65546	133998	818014
1001	002	100	141	479	505	984	65646	134139	818998
1002	003	125	164	529	510	1039	65771	134303	820037
1003	004	75	138	322	357	679	65846	134441	820716
1004	005	115	184	683	717	1400	65961	134625	822116
1005	006	82	156	603	636	1239	66043	134781	823355
1006	007	110	192	799	913	1712	66153	134973	825067
1007	008	67	130	446	545	991	66220	135103	826058
1008	009	113	175	581	645	1226	66333	135278	827284
1009	010	85	103	374	356	730	66418	135381	828014
1010	011	140	143	394	382	776	66558	135524	828790
1011	012	80	147	419	401	820	66638	135671	829610
1012	013	103	197	595	698	1293	66741	135868	830903
1013	014	89	127	438	480	918	66830	135995	831821
1014	015	190	233	676	732	1408	67020	136228	833229
1015	016	171	266	843	799	1642	67191	136494	834871
1016	017	93	112	537	541	1078	67284	136606	835949
1017	018	168	232	827	831	1658	67452	136838	837607
1018	019	96	133	499	518	1017	67548	136971	838624
1019	020	98	109	545	528	1073	67646	137080	839697
ENSEMBLE		2236	3261	11218	11696	22914			

CERCLE DE: NIORO

16

ARRONDISSEMENT DE: NIORO-CENTRAL

01

NUMERO D'ORDRE	SE	NOMBRE DE CONCESSION	NOMBRE DE MENAGE	POPULATION RESIDENTE			DONNEES CUMULATIVES		
				HOMME	FEMME	TOTAL	CONCESSION	MENAGES	POPULATION
1020	001	62	139	364	404	768	67708	137219	840465
1021	002	26	55	145	123	268	67734	137274	840733
1022	003	25	42	101	102	203	67759	137316	840936
1023	004	33	79	198	195	393	67792	137395	841329
1024	005	80	116	332	354	686	67872	137511	842015
1025	006	39	88	264	270	534	67911	137599	842549
1026	007	80	154	433	449	882	67991	137753	843431
1027	008	28	85	241	234	475	68019	137838	843906
1028	009	51	97	301	334	635	68070	137935	844541
1029	010	61	158	477	460	937	68131	138093	845478
1030	011	43	95	258	284	542	68174	138188	846020
1031	012	40	78	289	314	603	68214	138266	846623
1032	013	32	108	186	274	460	68246	138374	847083
1033	014	99	166	432	478	910	68345	138540	847993
1034	015	51	97	242	249	491	68396	138637	848484
1035	016	40	71	196	194	390	68436	138708	848874
1036	017	101	181	579	645	1224	68537	138889	850098
1037	018	101	173	528	523	1051	68638	139062	851149
1038	019	10	33	111	100	211	68648	139095	851360
1039	020	65	65	169	146	315	68713	139160	851675
1040	021	29	39	127	99	226	68742	139199	851901
1041	022	59	149	471	491	962	68801	139348	852863
1042	023	52	136	508	495	1003	68853	139484	853866
1043	024	53	108	274	338	612	68906	139592	854478
1044	025	38	92	268	334	602	68944	139684	855080
1045	026	27	90	281	313	594	68971	139774	855674
1046	027	62	184	545	603	1148	69033	139958	856822
1047	028	55	87	249	262	511	69088	140045	857333
1048	029	26	52	154	145	299	69114	140097	857632
1049	030	50	78	259	269	528	69164	140175	858160
1050	031	27	65	160	146	306	69191	140240	858466
1051	032	28	59	139	154	293	69219	140299	858759
1052	033	44	128	262	340	602	69263	140427	859361
1053	034	38	87	156	230	386	69301	140514	859747
1054	035	50	86	271	305	576	69351	140600	860323
1055	036	30	69	157	185	342	69381	140669	860665
1056	037	22	66	172	194	366	69403	140735	861031
1057	038	32	136	382	365	747	69435	140871	861778
1058	039	54	137	368	346	714	69489	141008	862492
1059	040	41	100	296	307	603	69530	141108	863095
1060	041	46	85	248	212	460	69576	141193	863555
1061	042	16	31	91	105	196	69592	141224	863751
1062	043	68	137	448	526	974	69660	141361	864725
1063	044	18	56	139	132	271	69678	141417	864996
1064	045	67	134	358	378	736	69745	141551	865732
1065	046	86	150	503	501	1004	69831	141701	866736

(Continued...)

CERCLE DE: NIORO

16

ARRONDISSEMENT DE: NIORO-CENTRAL

01

NUMERO D'ORDRE	SE	NOMBRE DE CONCESSION	NOMBRE DE MENAGE	POPULATION RESIDENTE			DONNEES CUMULATIVES		
				HOMME	FEMME	TOTAL	CONCESSION	MENAGES	POPULATION
1066	047	70	195	575	530	1105	69901	141896	867841
1067	048	57	130	354	328	682	69958	142026	868523
1068	049	64	142	368	448	816	70022	142168	869339
1069	050	22	55	153	157	310	70044	142223	869649
1070	051	73	202	598	609	1207	70117	142425	870856
1071	052	40	82	238	238	476	70157	142507	871332
1072	053	15	47	123	110	233	70172	142554	871565
ENSEMBLE		2526	5474	15541	16327	31868	-	-	-

CERCLE DE: NIORO

16. ARRONDISSEMENT DE: GAVINANE

13

NUMERO D'ORDRE	SE	NOMBRE DE CONCESSION	NOMBRE DE MENAGE	POPULATION RESIDENTE			DONNEES CUMULATIVES		
				HOMME	FEMME	TOTAL	CONCESSION	MENAGES	POPULATION
1073	001	55	84	213	209	422	70227	142638	871987
1074	002	21	34	80	86	166	70248	142672	872153
1075	003	30	34	99	100	199	70278	142706	872352
1076	004	30	43	106	116	222	70308	142749	872574
1077	005	41	64	175	167	342	70349	142813	872916
1078	006	16	27	89	72	161	70365	142840	873077
1079	007	12	16	66	51	117	70377	142856	873194
1080	008	37	73	191	210	401	70414	142929	873595
1081	009	25	40	121	111	232	70439	142969	873827
1082	010	33	119	342	384	726	70472	143088	874553
1083	011	39	109	349	411	760	70511	143197	875313
1084	012	32	57	145	162	307	70543	143254	875620
1085	013	36	86	230	279	509	70579	143340	876129
1086	014	28	80	212	239	451	70607	143420	876580
1087	015	45	79	198	218	416	70652	143499	876996
1088	016	19	34	94	90	184	70671	143533	877180
1089	017	77	190	506	655	1161	70748	143723	878341
1090	018	44	112	359	373	732	70792	143835	879073
1091	019	81	228	664	799	1463	70873	144063	880536
1092	020	73	128	396	420	816	70946	144191	881352
1093	021	84	242	757	829	1586	71030	144433	882938
1094	022	18	54	205	216	421	71048	144487	883359
1095	023	23	67	303	280	583	71071	144554	883942
1096	024	29	82	300	261	561	71100	144636	884503
1097	025	65	144	426	468	894	71165	144780	885397
1098	026	69	190	596	709	1305	71234	144970	886702
1099	027	20	22	48	80	128	71254	144992	886830
1100	028	19	36	118	101	219	71273	145028	887049
1101	029	48	127	417	482	899	71321	145155	887948
1102	030	33	72	195	225	420	71354	145227	888368
1103	031	66	146	432	476	908	71420	145373	889276
1104	032	23	57	162	171	333	71443	145430	889609
1105	033	33	86	280	266	546	71476	145516	890155
1106	034	43	94	223	293	516	71519	145610	890671
1107	035	52	114	318	364	682	71571	145724	891353
1108	036	30	66	199	183	382	71601	145790	891735
1109	037	2	7	16	18	34	71603	145797	891769
1110	038	39	54	141	149	290	71642	145851	892059
1111	039	17	29	86	89	175	71659	145880	892234
1112	040	5	11	31	34	65	71664	145891	892299
ENSEMBLE		1492	3337	9888	10846	20734			

CERCLE DE: NIORD

16

ARRONDISSEMENT DE: GOGUI

25

NUMERO D'ORDRE	SE	NOMBRE DE CONCESSION	NOMBRE DE MENAGE	POPULATION RESIDENTE			DONNEES CUMULATIVES		
				HOMME	FEMME	TOTAL	CONCESSION	MENAGES	POPULATION
1113	001	43	97	274	266	540	71707	145988	892839
1114	002	53	131	493	536	1029	71760	146119	893868
1115	003	48	111	317	383	700	71808	146230	894568
1116	004	32	59	162	171	333	71840	146289	894901
1117	005	43	150	460	469	929	71883	146439	895830
1118	006	59	166	526	541	1067	71942	146605	896897
1119	007	36	80	176	249	425	71978	146685	897322
1120	008	29	116	334	378	712	72007	146801	898034
1121	009	34	115	349	435	784	72041	146916	898818
1122	010	62	120	381	421	802	72103	147036	899620
1123	011	27	46	145	160	305	72130	147082	899925
ENSEMBLE		466	1191	3617	4009	7626	-	-	-

CERCLE DE: NIORO

16

ARRONDISSEMENT DE: KORERA-KORE

37

NUMERO D'ORDRE	SE	NOMBRE DE CONCESSION	NOMBRE DE MENAGE	POPULATION RESIDENTE			DONNEES CUMULATIVES		
				HOMME	FEMME	TOTAL	CONCESSION	MENAGES	POPULATION
1124	001	32	69	225	237	462	72162	147151	900387
1125	002	24	78	185	234	419	72186	147229	900806
1126	003	26	52	181	205	386	72212	147281	901192
1127	004	26	74	216	263	479	72238	147355	901671
1128	005	23	96	246	323	569	72261	147451	902240
1129	006	55	133	385	506	891	72316	147584	903131
1130	007	36	91	237	322	559	72352	147675	903690
1131	008	22	102	264	324	588	72374	147777	904278
1132	009	33	98	272	302	574	72407	147875	904852
1133	010	45	111	371	368	739	72452	147986	905591
1134	011	43	92	283	287	570	72495	148078	906161
1135	012	28	65	186	238	424	72523	148143	906585
1136	013	42	105	377	402	779	72565	148248	907364
1137	014	26	96	259	326	585	72591	148344	907949
1138	015	31	57	138	178	316	72622	148401	908265
1139	016	45	86	242	296	538	72667	148487	908803
1140	017	60	144	537	480	1017	72727	148631	909820
ENSEMBLE		597	1549	4604	5291	9895			

CERCLE DE: NIORO

16

ARRONDISSEMENT DE: SANDARE

49

NUMERO D'ORDRE	SE	NOMBRE DE CONCESSION	NOMBRE DE MENAGE	POPULATION RESIDENTE			DONNEES CUMULATIVES		
				HOMME	FEMME	TOTAL	CONCESSION	MENAGES	POPULATION
1141	001	57	124	374	394	768	72784	148755	910588
1142	002	73	152	503	588	1091	72857	148907	911679
1143	003	77	196	547	614	1161	72934	149103	912840
1144	004	74	114	306	365	671	73008	149217	913511
1145	005	60	134	414	423	837	73068	149351	914348
1146	006	71	146	421	435	856	73139	149497	915204
1147	007	43	67	198	209	407	73182	149564	915611
1148	008	35	92	227	255	482	73217	149656	916093
1149	009	59	141	378	401	779	73276	149797	916872
1150	010	47	95	240	288	528	73323	149892	917400
1151	011	59	117	410	400	810	73382	150009	918210
1152	012	93	217	562	583	1145	73475	150226	919355
1153	013	47	111	331	345	676	73522	150337	920031
1154	014	90	218	617	686	1303	73612	150555	921334
1155	015	68	136	431	472	903	73680	150691	922237
1156	016	71	159	470	549	1019	73751	150850	923256
ENSEMBLE		1024	2219	6429	7007	13436			

CERCLE DE: NIORO

16

ARRONDISSEMENT DE: SIMBI

61

NUMERO D'ORDRE	SE	NOMBRE DE CONCESSION	NOMBRE DE MENAGE	POPULATION RESIDENTE			DONNEES CUMULATIVES		
				HOMME	FEMME	TOTAL	CONCESSION	MENAGES	POPULATION
1157	001	46	114	236	310	546	73797	150964	923802
1158	002	38	76	215	206	421	73835	151040	924223
1159	003	79	182	545	455	1000	73914	151222	925223
1160	004	66	101	277	316	593	73980	151323	925816
1161	005	44	104	332	311	643	74024	151427	926459
1162	006	51	154	386	495	881	74075	151581	927340
1163	007	65	118	366	378	744	74140	151699	928084
1164	008	32	95	303	384	687	74172	151794	928771
1165	009	19	78	239	247	486	74191	151872	929257
1166	010	92	168	485	552	1037	74283	152040	930294
1167	011	22	58	149	183	332	74305	152098	930626
1168	012	50	109	287	302	589	74355	152207	931215
1169	013	52	132	345	430	775	74407	152339	931990
1170	014	36	93	278	312	590	74443	152432	932580
1171	015	39	79	218	205	423	74482	152511	933003
1172	016	41	65	144	161	305	74523	152576	933308
1173	017	106	232	732	743	1475	74629	152808	934783
ENSEMBLE		878	1958	5537	5990	11527			

CERCLE DE: NIORO

16

ARRONDISSEMENT DE: TROUNGOMBE

73

NUMERO D'ORDRE	SE	NOMBRE DE CONCESSION	NOMBRE DE MENAGE	POPULATION RESIDENTE			DONNEES CUMULATIVES		
				HOMME	FEMME	TOTAL	CONCESSION	MENAGES	POPULATION
1174	001	43	101	349	378	727	74672	152909	935510
1175	002	62	192	574	630	1204	74734	153101	936714
1176	003	56	109	278	348	626	74790	153210	937340
1177	004	46	97	279	324	603	74836	153307	937943
1178	005	44	113	277	324	601	74880	153420	938544
1179	006	60	183	487	499	986	74940	153603	939530
1180	007	45	98	255	272	527	74985	153701	940057
1181	008	52	127	298	372	670	75037	153828	940727
1182	009	92	220	777	786	1563	75129	154048	942290
1183	010	72	148	409	444	853	75201	154196	943143
1184	011	43	107	260	314	574	75244	154303	943717
1185	012	43	95	340	421	761	75287	154398	944478
1186	013	54	60	322	314	636	75341	154458	945114
1187	014	51	133	362	467	829	75392	154591	945943
1188	015	32	71	241	260	501	75424	154662	946444
1189	016	64	121	401	442	843	75488	154783	947287
1190	017	62	95	219	196	415	75550	154878	947702
1191	018	31	74	192	218	410	75581	154952	948112
1192	019	33	104	255	291	546	75614	155056	948658
1193	020	154	333	839	1078	1917	75768	155389	950575
1194	021	33	55	93	114	207	75801	155444	950782
1195	022	55	166	470	484	954	75856	155610	951736
1196	023	54	145	369	456	825	75910	155755	952561
1197	024	72	162	481	527	1008	75982	155917	953569
1198	025	44	117	341	383	724	76026	156034	954293
1199	026	66	97	244	212	456	76092	156131	954749
1200	027	62	128	348	301	649	76154	156259	955398
1201	028	60	134	391	438	829	76214	156393	956227
1202	029	87	185	570	518	1088	76301	156578	957315
ENSEMBLE		1672	3770	10721	11811	22532			

CERCLE DE: NIORO

16

COMMUNE DE:

NIORO COMMUNE

91

NUMERO D'ORDRE	SE	NOMBRE DE CONCESSION	NOMBRE DE MENAGE	POPULATION RESIDENTE			DONNEES CUMULATIVES		
				HOMME	FEMME	TOTAL	CONCESSION	MENAGES	POPULATION
1203	001	95	158	528	489	1017	76396	156736	958332
1204	002	109	153	377	437	814	76505	156889	959146
1205	003	61	135	417	469	886	76566	157024	960032
1206	004	118	203	560	587	1147	76684	157227	961179
1207	005	88	146	356	438	794	76772	157373	961973
1208	006	107	173	488	561	1049	76879	157546	963022
1209	007	95	153	426	517	943	76974	157699	963965
1210	008	67	105	410	384	794	77041	157804	964759
1211	009	96	164	634	623	1257	77137	157968	966016
1212	010	41	66	252	306	558	77178	158034	966574
1213	011	46	81	370	378	748	77224	158115	967322
1214	012	64	116	443	453	896	77288	158231	968218
1215	013	42	79	271	330	601	77330	158310	968819
1216	014	65	142	422	502	924	77395	158452	969743
1217	015	128	193	621	646	1267	77523	158645	971010
1218	016	41	65	156	148	304	77564	158710	971314
1219	017	32	82	193	213	406	77596	158792	971720
1220	018	17	32	258	223	481	77613	158824	972201
1221	019	56	57	416	401	817	77669	158881	973018
1222	020	89	157	448	488	936	77758	159038	973954
1223	021	62	139	410	367	777	77820	159177	974731
1224	022	31	52	119	125	244	77851	159229	974975
ENSEMBLE		1550	2651	8575	9085	17660			

CERCLE DE: YELIMANE

17

ARRONDISSEMENT DE: YELIMANE-CENTRAL

01

NUMERO D'ORDRE	SE	NOMBRE DE CONCESSION	NOMBRE DE MENAGE	POPULATION RESIDENTE			DONNEES CUMULATIVES		
				HOMME	FEMME	TOTAL	CONCESSION	MENAGES	POPULATION
1225	001	53	97	300	335	635	77904	159326	975610
1226	002	53	116	306	345	651	77957	159442	976261
1227	003	63	142	409	443	852	78020	159584	977113
1228	004	57	87	258	289	547	78077	159671	977660
1229	005	44	160	354	441	795	78121	159831	978455
1230	006	81	261	591	847	1438	78202	160092	979893
1231	007	17	57	116	148	264	78219	160149	980157
1232	008	71	123	381	378	759	78290	160272	980916
1233	009	33	52	206	276	482	78323	160324	981398
1234	010	25	75	296	367	663	78348	160399	982061
1235	011	60	127	515	622	1137	78408	160526	983198
1236	012	60	113	324	300	624	78468	160639	983822
1237	013	67	95	386	384	770	78535	160734	984592
1238	014	47	77	228	234	462	78582	160811	985054
1239	015	61	147	472	530	1002	78643	160958	986056
1240	016	23	62	197	247	444	78666	161020	986500
1241	017	32	88	353	387	740	78698	161108	987240
1242	018	47	120	407	582	989	78745	161228	988229
1243	019	24	63	187	208	395	78769	161291	988624
1244	020	22	28	61	60	121	78791	161319	988745
1245	021	80	146	360	461	821	78871	161465	989566
1246	022	34	67	213	214	427	78905	161532	989993
1247	023	36	126	371	444	815	78941	161658	990808
1248	024	128	344	958	1101	2059	79069	162002	992867
1249	025	37	133	334	397	731	79106	162135	993598
1250	026	33	78	215	233	448	79139	162213	994046
1251	027	67	98	429	541	970	79206	162311	995016
1252	028	82	148	446	518	964	79288	162459	995980
1253	029	60	109	331	313	644	79348	162568	996624
1254	030	66	102	608	601	1209	79414	162670	997833
1255	031	100	189	608	706	1314	79514	162859	999147
1256	032	61	128	339	404	743	79575	162987	999890
1257	033	76	154	420	506	926	79651	163141	1000816
1258	034	91	179	543	642	1185	79742	163320	1002001
1259	035	72	131	338	372	710	79814	163451	1002711
1260	036	45	68	214	267	481	79859	163519	1003192
1261	037	64	139	441	457	898	79923	163658	1004090
1262	038	50	173	383	470	853	79973	163831	1004943
1263	039	63	192	479	604	1083	80036	164023	1006026
1264	040	67	203	571	624	1195	80103	164226	1007221
1265	041	57	138	402	445	847	80160	164364	1008068
1266	042	62	167	488	601	1089	80222	164531	1009157
1267	043	36	83	253	320	573	80258	164614	1009730
1268	044	52	119	488	464	952	80310	164733	1010682
1269	045	61	152	379	449	828	80371	164885	1011510
1270	046	29	59	215	237	452	80400	164944	1011962

(Continued...)

CERCLE DE: YELIMANE

17

ARRONDISSEMENT DE: YELIMANE-CENTRAL

01

NUMERO D'ORDRE	SE	NOMBRE DE CONCESSION	NOMBRE DE MENAGE	POPULATION RESIDENTE			DONNEES CUMULATIVES		
				HOMME	FEMME	TOTAL	CONCESSION	MENAGES	POPULATION
1271	D47	35	109	283	370	653	80435	165053	1012615
1272	048	68	134	417	436	853	80503	165187	1013468
1273	049	51	103	331	383	714	80554	165290	1014182
1274	050	119	201	525	599	1124	80673	165491	1015306
ENSEMBLE		2822	6262	18729	21602	40331			

CERCLE DE: YELIMANE

17

ARRONDISSEMENT DE: KIRANE

23

NUMERO D'ORDRE	SE	NOMBRE DE CONCESSION	NOMBRE DE MENAGE	POPULATION RESIDENTE			DONNEES CUMULATIVES		
				HOMME	FEMME	TOTAL	CONCESSION	MENAGES	POPULATION
1275	001	82	153	509	525	1034	80755	165644	1016340
1276	002	42	96	282	318	600	80797	165740	1016940
1277	003	50	162	393	462	855	80847	165902	1017795
1278	004	81	152	498	547	1045	80928	166054	1018840
1279	005	41	143	411	461	872	80969	166197	1019712
1280	006	45	151	351	434	785	81014	166348	1020497
1281	007	41	66	165	210	375	81055	166414	1020872
1282	008	42	152	372	456	828	81097	166566	1021700
1283	009	30	111	274	325	599	81127	166677	1022299
1284	010	73	156	450	540	990	81200	166833	1023289
1285	011	42	118	287	355	642	81242	166951	1023931
1286	012	48	114	294	409	703	81290	167065	1024634
1287	013	74	207	578	712	1290	81364	167272	1025924
1288	014	55	146	417	519	936	81419	167418	1026860
1289	015	60	117	334	378	712	81479	167535	1027572
1290	016	22	68	181	227	408	81501	167603	1027980
1291	017	73	171	587	705	1292	81574	167774	1029272
1292	018	88	207	664	766	1430	81662	167981	1030702
1293	019	35	87	242	284	526	81697	168068	1031228
1294	020	48	133	310	368	678	81745	168201	1031906
1295	021	37	100	224	262	486	81782	168301	1032392
1296	022	145	260	677	785	1462	81927	168561	1033854
1297	023	80	174	488	552	1040	82007	168735	1034894
1298	024	84	194	440	526	966	82091	168929	1035860
1299	025	122	253	691	732	1423	82213	169182	1037283
1300	026	48	99	299	266	565	82261	169281	1037848
ENSEMBLE		1588	3790	10418	12124	22542			

CERCLE DE: YELIMANE

17

ARRONDISSEMENT DE: MARENA

45

NUMERO D'ORDRE	SE	NOMBRE DE CONCESSION	NOMBRE DE MENAGE	POPULATION RESIDENTE			DONNEES CUMULATIVES		
				HOMME	FEMME	TOTAL	CONCESSION	MENAGES	POPULATION
1301	001	8	24	44	56	100	82269	169305	1037948
1302	002	84	294	887	1072	1959	82353	169599	1039907
1303	003	50	115	365	368	733	82403	169714	1040640
1304	004	40	92	286	304	590	82443	169806	1041230
1305	005	21	50	131	150	281	82464	169856	1041511
1306	006	80	190	596	740	1336	82544	170046	1042847
1307	007	33	73	325	380	705	82577	170119	1043552
1308	008	55	174	604	716	1320	82632	170293	1044872
1309	009	41	107	353	392	745	82673	170400	1045617
ENSEMBLE		412	1119	3591	4178	7769			


CERCLE DE: YELIMANE

17

ARRONDISSEMENT DE: TAMBACARA

67

NUMERO D'ORDRE	SE	NOMBRE DE CONCESSION	NOMBRE DE MENAGE	POPULATION RESIDENTE			DONNEES CUMULATIVES		
				HOMME	FEMME	TOTAL	CONCESSION	MENAGES	POPULATION
1310	001	53	102	261	322	583	82726	170502	1046200
1311	002	60	118	316	374	690	82786	170620	1046890
1312	003	61	172	447	526	973	82847	170792	1047863
1313	004	48	127	367	446	813	82895	170919	1048676
1314	005	31	80	267	320	587	82926	170999	1049263
1315	006	30	112	349	429	778	82956	171111	1050041
1316	007	44	136	381	427	808	83000	171247	1050849
1317	008	126	259	850	1016	1866	83126	171506	1052715
1318	009	33	80	199	247	446	83159	171586	1053161
1319	010	62	178	474	642	1116	83221	171764	1054277
1320	011	49	167	411	472	883	83270	171931	1055160
1321	012	16	46	150	181	331	83286	171977	1055491
1322	013	36	91	272	356	628	83322	172068	1056119
1323	014	16	39	112	165	277	83338	172107	1056396
1324	015	47	90	265	288	553	83385	172197	1056949
1325	016	51	128	356	403	759	83436	172325	1057708
1326	017	68	199	570	695	1265	83504	172524	1058973
1327	018	31	170	409	531	940	83535	172694	1059913
1328	019	32	100	260	286	546	83567	172794	1060459
1329	020	36	90	283	320	603	83603	172884	1061062
1330	021	32	130	389	421	810	83635	173014	1061872
1331	022	43	109	325	364	689	83678	173123	1062561
1332	023	26	94	188	225	413	83704	173217	1062974
1333	024	23	78	224	261	485	83727	173295	1063459
1334	025	7	16	60	61	121	83734	173311	1063580
1335	026	32	85	281	292	573	83766	173396	1064153
1336	027	29	100	260	351	611	83795	173496	1064764
1337	028	54	121	354	395	749	83849	173617	1065513
1338	029	102	257	701	793	1494	83951	173874	1067007
ENSEMBLE		1278	3474	9781	11609	21390	-	-	-



REGION DE
KOULIKORO



CERCLE DE: KOULIKORO

21

ARRONDISSEMENT DE: KOULIKORO-CENTRAL

01

NUMERO D'ORDRE	SE	NOMBRE DE CONCESSION	NOMBRE DE MENAGE	POPULATION RESIDENTE			DONNEES CUMULATIVES		
				HOMME	FEMME	TOTAL	CONCESSION	MENAGES	POPULATION
1339	001	145	203	581	518	1099	84096	174077	1068106
1340	002	127	193	730	684	1414	84223	174270	1069520
1341	003	99	203	645	678	1323	84322	174473	1070843
1342	004	96	157	560	538	1098	84418	174630	1071941
1343	005	31	52	155	169	324	84449	174682	1072265
1344	006	30	47	116	138	254	84479	174729	1072519
1345	007	49	107	310	306	616	84528	174836	1073135
1346	008	61	87	281	303	584	84589	174923	1073719
1347	009	72	126	441	437	878	84661	175049	1074597
1348	010	31	115	407	380	787	84692	175164	1075384
1349	011	36	67	221	252	473	84728	175231	1075857
1350	012	91	131	441	453	894	84819	175362	1076751
1351	013	134	200	645	642	1287	84953	175562	1078038
1352	014	99	144	383	388	771	85052	175706	1078809
1353	015	101	168	542	548	1090	85153	175874	1079899
1354	016	84	206	605	632	1237	85237	176080	1081136
ENSEMBLE		1286	2206	7063	7066	14129	-	-	-

CERCLE DE: KOULIKORO

21

ARRONDISSEMENT DE: KENEKOU

13

NUMERO D'ORDRE	SE	NOMBRE DE CONCESSION	NOMBRE DE MENAGE	POPULATION RESIDENTE			DONNEES CUMULATIVES		
				HOMME	FEMME	TOTAL	CONCESSION	MENAGES	POPULATION
1355	001	106	173	522	539	1061	85343	176253	1082197
1356	002	91	147	517	537	1054	85434	176400	1083251
1357	003	59	117	371	423	794	85493	176517	1084045
1358	004	60	131	411	415	826	85553	176648	1084871
1359	005	58	163	499	501	1000	85611	176811	1085871
1360	006	42	54	167	180	347	85653	176865	1086218
1361	007	40	50	205	185	390	85693	176915	1086608
1362	008	24	39	117	127	244	85717	176954	1086852
1363	009	8	23	78	102	180	85725	176977	1087032
1364	010	59	88	251	244	495	85784	177065	1087527
1365	011	25	47	167	146	313	85809	177112	1087840
1366	012	26	46	153	145	298	85835	177158	1088138
1367	013	16	24	69	70	139	85851	177182	1088277
1368	014	66	96	345	344	689	85917	177278	1088966
1369	015	134	189	461	512	973	86051	177467	1089939
1370	016	60	98	301	321	622	86111	177565	1090561
1371	017	37	78	274	278	552	86148	177643	1091113
1372	018	59	88	234	272	506	86207	177731	1091619
1373	019	67	131	362	380	742	86274	177862	1092361
1374	020	67	137	390	382	772	86341	177999	1093133
1375	021	59	70	229	250	479	86400	178069	1093612
1376	022	25	32	113	91	204	86425	178101	1093816
1377	023	55	91	261	285	546	86480	178192	1094362
1378	024	36	88	278	296	574	86516	178280	1094936
ENSEMBLE		1279	2200	6775	7025	13800			

CERCLE DE: KOULIKORO

21

ARRONDISSEMENT DE: KOULA

25

NUMERO D'ORDRE	SE	NOMBRE DE CONCESSION	NOMBRE DE MENAGE	POPULATION RESIDENTE			DONNEES CUMULATIVES		
				HOMME	FEMME	TOTAL	CONCESSION	MENAGES	POPULATION
1379	001	94	164	484	499	983	86610	178444	1095919
1380	002	52	108	371	401	772	86662	178552	1096691
1381	003	45	85	277	304	581	86707	178637	1097272
1382	004	54	92	299	306	605	86761	178729	1097877
1383	005	61	127	405	476	881	86822	178856	1098758
1384	006	82	217	617	569	1186	86904	179073	1099944
1385	007	59	109	358	339	697	86963	179182	1100641
1386	008	48	98	301	316	617	87011	179280	1101258
1387	009	63	117	395	388	783	87074	179397	1102041
1388	010	29	52	158	171	329	87103	179449	1102370
1389	011	18	29	119	106	225	87121	179478	1102595
1390	012	54	99	326	379	705	87175	179577	1103300
1391	013	59	115	360	380	740	87234	179692	1104040
1392	014	80	140	427	466	893	87314	179832	1104933
1393	015	85	163	527	567	1094	87399	179995	1106027
1394	016	65	86	294	291	585	87464	180081	1106612
1395	017	19	24	72	87	159	87483	180105	1106771
1396	018	37	68	223	241	464	87520	180173	1107235
1397	019	27	57	245	265	510	87547	180230	1107745
1398	020	25	41	139	128	267	87572	180271	1108012
1399	021	63	104	297	288	585	87635	180375	1108597
1400	022	65	141	421	435	856	87700	180516	1109453
1401	023	31	75	237	257	494	87731	180591	1109947
1402	024	66	117	400	413	813	87797	180708	1110760
1403	025	96	190	659	720	1379	87893	180898	1112139
1404	026	71	112	391	443	834	87964	181010	1112973
1405	027	68	139	434	522	956	88032	181149	1113929
1406	028	46	90	296	299	595	88078	181239	1114524
1407	029	88	162	541	568	1109	88166	181401	1115633
1408	030	72	154	516	548	1064	88238	181555	1116697
1409	031	59	97	316	359	675	88297	181652	1117372
ENSEMBLE		1781	3372	10905	11531	22436			

CERCLE DE: KOULIKORO

21

ARRONDISSEMENT DE: NIAMINA

37

NUMERO D'ORDRE	SE	NOMBRE DE CONCESSION	NOMBRE DE MENAGE	POPULATION RESIDENTE			DONNEES CUMULATIVES		
				HOMME	FEMME	TOTAL	CONCESSION	MENAGES	POPULATION
1410	001	133	183	428	504	932	88430	181835	1118304
1411	002	72	121	333	366	699	88502	181956	1119003
1412	003	88	161	432	407	839	88590	182117	1119842
1413	004	78	167	455	501	956	88668	182284	1120798
1414	005	47	116	282	291	573	88715	182400	1121371
1415	006	50	113	281	299	580	88765	182513	1121951
1416	007	125	208	545	563	1108	88890	182721	1123059
1417	008	133	287	553	613	1166	89023	183008	1124225
1418	009	79	111	270	303	573	89102	183119	1124798
1419	010	66	103	270	309	579	89168	183222	1125377
1420	011	89	171	447	456	903	89257	183393	1126280
1421	012	93	181	463	477	940	89350	183574	1127220
1422	013	74	164	394	424	818	89424	183738	1128038
1423	014	70	144	404	397	801	89494	183882	1128839
1424	015	79	120	289	304	593	89573	184002	1129432
1425	016	128	209	566	571	1137	89701	184211	1130569
1426	017	155	309	786	856	1642	89856	184520	1132211
1427	018	72	164	436	454	890	89928	184684	1133101
1428	019	130	318	760	807	1567	90058	185002	1134668
1429	020	151	225	578	553	1131	90209	185227	1135799
1430	021	87	147	411	411	822	90296	185374	1136621
1431	022	139	152	377	426	803	90435	185526	1137424
1432	023	52	100	262	253	515	90487	185626	1137939
1433	024	60	90	200	238	438	90547	185716	1138377
1434	025	43	76	219	210	429	90590	185792	1138806
1435	026	89	132	339	406	745	90679	185924	1139551
1436	027	93	149	476	477	953	90772	186073	1140504
1437	028	74	117	316	365	681	90846	186190	1141185
ENSEMBLE		2549	4538	11572	12241	23813			

CERCLE DE: KOULIKORO

21

ARRONDISSEMENT DE: SIRAKOROLA

49

NUMERO D'ORDRE	SE	NOMBRE DE CONCESSION	NOMBRE DE MENAGE	POPULATION RESIDENTE			DONNEES CUMULATIVES		
				HOMME	FEMME	TOTAL	CONCESSION	MENAGES	POPULATION
1438	001	41	64	208	217	425	90887	186254	1141610
1439	002	48	68	209	252	461	90935	186322	1142071
1440	003	7	9	27	29	56	90942	186331	1142127
1441	004	8	14	61	58	119	90950	186345	1142246
1442	005	24	42	154	174	328	90974	186387	1142574
1443	006	40	73	174	164	338	91014	186460	1142912
1444	007	10	15	53	48	101	91024	186475	1143013
1445	008	25	49	192	201	393	91049	186524	1143406
1446	009	60	94	316	338	654	91109	186618	1144060
1447	010	142	260	745	815	1560	91251	186878	1145620
1448	011	86	149	442	459	901	91337	187027	1146521
1449	012	71	122	356	389	745	91408	187149	1147266
1450	013	111	179	592	613	1205	91519	187328	1148471
1451	014	67	132	404	412	816	91586	187460	1149287
1452	015	58	98	287	319	606	91644	187558	1149893
1453	016	102	164	484	545	1029	91746	187722	1150922
1454	017	41	95	279	278	557	91787	187817	1151479
1455	018	68	138	408	463	871	91855	187955	1152350
1456	019	86	174	545	563	1108	91941	188129	1153458
1457	020	67	130	426	389	815	92008	188259	1154273
1458	021	47	85	338	333	671	92055	188344	1154944
1459	022	59	110	339	379	718	92114	188454	1155662
1460	023	57	97	288	325	613	92171	188551	1156275
1461	024	43	137	392	381	773	92214	188688	1157048
1462	025	59	131	413	425	838	92273	188819	1157886
1463	026	47	87	283	323	606	92320	188906	1158492
1464	027	28	59	171	181	352	92348	188965	1158844
1465	028	78	103	309	330	639	92426	189068	1159483
1466	029	62	105	333	376	709	92488	189173	1160192
1467	030	62	90	284	318	602	92550	189263	1160794
1468	031	69	129	407	443	850	92619	189392	1161644
1469	032	137	205	637	664	1301	92756	189597	1162945
ENSEMBLE		1910	3407	10556	11204	21760			

CERCLE DE: KOULIKORO

21

ARRONDISSEMENT DE: TIENFALA

61

NUMERO D'ORDRE	SE	NOMBRE DE CONCESSION	NOMBRE DE MENAGE	POPULATION RESIDENTE			DONNEES CUMULATIVES		
				HOMME	FEMME	TOTAL	CONCESSION	MENAGES	POPULATION
1470	001	71	154	470	453	923	92827	189751	1163868
1471	002	64	113	332	300	632	92891	189864	1164500
1472	003	112	129	400	355	755	93003	189993	1165255
1473	004	166	229	566	527	1093	93169	190222	1166348
ENSEMBLE		413	625	1768	1635	3403			

CERCLE DE: KOULIKORO

21

ARRONDISSEMENT DE: TOUGOUNI

73

NUMERO D'ORDRE	SE	NOMBRE DE CONCESSION	NOMBRE DE MENAGE	POPULATION RESIDENTE			DONNEES CUMULATIVES		
				HOMME	FEMME	TOTAL	CONCESSION	MENAGES	POPULATION
1474	001	83	126	366	396	762	93252	190348	1167110
1475	002	43	79	281	278	559	93295	190427	1167669
1476	003	70	127	316	364	680	93365	190554	1168349
1477	004	92	156	325	357	682	93457	190710	1169031
1478	005	58	129	312	356	668	93515	190839	1169699
1479	006	124	168	400	452	852	93639	191007	1170551
1480	007	75	139	371	398	769	93714	191146	1171320
1481	008	48	90	237	265	502	93762	191236	1171822
1482	009	85	150	488	505	993	93847	191386	1172815
1483	010	50	97	316	313	629	93897	191483	1173444
1484	011	46	111	297	303	600	93943	191594	1174044
1485	012	53	113	375	428	803	93996	191707	1174847
ENSEMBLE		827	1485	4084	4415	8499	-	-	-

CERCLE DE: KOULIKORO

21

COMMUNE DE:

KOULOUKORO-COMMUNE

91

NUMERO D'ORDRE	SE	NOMBRE DE CONCESSION	NOMBRE DE MENAGE	POPULATION RESIDENTE			DONNEES CUMULATIVES		
				HOMME	FEMME	TOTAL	CONCESSION	MENAGES	POPULATION
1486	001	92	116	442	423	865	94088	191823	1175712
1487	002	135	216	656	679	1335	94223	192039	1177047
1488	003	68	121	326	385	711	94291	192160	1177758
1489	004	127	179	550	551	1101	94418	192339	1178859
1490	005	33	39	118	148	266	94451	192378	1179125
1491	006	86	146	409	456	865	94537	192524	1179990
1492	007	161	294	684	718	1402	94698	192818	1181392
1493	008	178	265	857	883	1740	94876	193083	1183132
1494	009	141	218	656	669	1325	95017	193301	1184457
1495	010	99	127	335	398	733	95116	193428	1185190
1496	011	118	184	511	530	1041	95234	193612	1186231
1497	012	83	150	397	417	814	95317	193762	1187045
1498	013	36	50	159	166	325	95353	193812	1187370
1499	014	182	259	742	875	1617	95535	194071	1188987
1500	015	139	209	608	777	1385	95674	194280	1190372
1501	016	119	172	608	709	1317	95793	194452	1191689
1502	017	83	135	326	368	694	95876	194587	1192383
1503	018	58	80	262	288	550	95934	194667	1192933
1504	019	73	85	685	367	1052	96007	194752	1193985
1505	020	79	93	325	306	631	96086	194845	1194616
1506	021	131	158	515	511	1026	96217	195003	1195642
ENSEMBLE		2221	3296	10171	10624	20795			

CERCLE DE: BANAMBA

22

ARRONDISSEMENT DE: BANAMBA-CENTRAL

01

NUMERO D'ORDRE	SE	NOMBRE DE CONCESSION	NOMBRE DE MENAGE	POPULATION RESIDENTE			DONNEES CUMULATIVES		
				HOMME	FEMME	TOTAL	CONCESSION	MENAGES	POPULATION
1507	001	87	154	413	420	833	96304	195157	1196475
1508	002	63	139	419	430	849	96367	195296	1197324
1509	003	97	238	700	803	1503	96464	195534	1198827
1510	004	47	80	368	354	722	96511	195614	1199549
1511	005	71	114	432	508	940	96582	195728	1200489
1512	006	51	101	331	342	673	96633	195829	1201162
1513	007	53	104	344	353	697	96686	195933	1201859
1514	008	48	110	272	311	583	96734	196043	1202442
1515	009	73	133	372	355	727	96807	196176	1203169
1516	010	76	131	437	477	914	96883	196307	1204083
1517	011	77	153	463	479	942	96960	196460	1205025
1518	012	43	74	204	202	406	97003	196534	1205431
1519	013	89	141	427	456	883	97092	196675	1206314
1520	014	65	119	447	443	890	97157	196794	1207204
1521	015	65	153	476	490	966	97222	196947	1208170
1522	016	58	99	323	304	627	97280	197046	1208797
1523	017	42	85	244	248	492	97322	197131	1209289
1524	018	80	162	459	489	948	97402	197293	1210237
1525	019	58	98	248	285	533	97460	197391	1210770
1526	020	46	85	300	301	601	97506	197476	1211371
1527	021	61	114	387	379	766	97567	197590	1212137
1528	022	40	87	275	273	548	97607	197677	1212685
1529	023	74	144	383	386	769	97681	197821	1213454
1530	024	54	107	313	321	634	97735	197928	1214088
1531	025	88	134	408	404	812	97823	198062	1214900
1532	026	77	129	423	450	873	97900	198191	1215773
1533	027	70	116	320	359	679	97970	198307	1216452
1534	028	40	51	161	172	333	98010	198358	1216785
1535	029	106	172	509	533	1042	98116	198530	1217827
1536	030	128	291	887	841	1728	98244	198821	1219555
1537	031	89	159	438	402	840	98333	198980	1220395
1538	032	47	72	171	181	352	98380	199052	1220747
1539	033	106	153	429	436	865	98486	199205	1221612
1540	034	36	62	145	144	289	98522	199267	1221901
1541	035	60	104	327	324	651	98582	199371	1222552
1542	036	29	58	195	176	371	98611	199429	1222923
1543	037	84	144	470	536	1006	98695	199573	1223929
1544	038	28	65	192	212	404	98723	199638	1224333
1545	039	5	22	63	66	129	98728	199660	1224462
ENSEMBLE		2511	4657	14175	14645	28820	-	-	-

CERCLE DE: BANAMBA

22

ARRONDISSEMENT DE: BORON

15

NUMERO D'ORDRE	SE	NOMBRE DE CONCESSION	NOMBRE DE MENAGE	POPULATION RESIDENTE			DONNEES CUMULATIVES		
				HOMME	FEMME	TOTAL	CONCESSION	MENAGES	POPULATION
1546	001	49	111	365	378	743	98777	199771	1225205
1547	002	106	212	627	632	1259	98883	199983	1226464
1548	003	74	164	506	497	1003	98957	200147	1227467
1549	004	62	103	388	397	785	99019	200250	1228252
1550	005	90	152	426	461	887	99109	200402	1229139
1551	006	94	185	582	617	1199	99203	200587	1230338
1552	007	74	180	537	532	1069	99277	200767	1231407
1553	008	28	56	163	145	308	99305	200823	1231715
1554	009	62	146	419	426	845	99367	200969	1232560
1555	010	41	100	312	285	597	99408	201069	1233157
1556	011	74	157	446	469	915	99482	201226	1234072
1557	012	78	149	502	420	922	99560	201375	1234994
1558	013	71	125	352	391	743	99631	201500	1235737
1559	014	51	86	265	284	549	99682	201586	1236286
1560	015	50	117	365	395	760	99732	201703	1237046
1561	016	27	64	183	196	379	99759	201767	1237425
1562	017	45	97	298	342	640	99804	201864	1238065
1563	018	32	93	267	302	569	99836	201957	1238634
1564	019	69	181	477	545	1022	99905	202138	1239656
1565	020	49	78	257	272	529	99954	202216	1240185
1566	021	12	20	64	73	137	99966	202236	1240322
1567	022	72	123	370	375	745	100038	202359	1241067
1568	023	87	193	458	536	994	100125	202552	1242061
1569	024	61	160	490	455	945	100186	202712	1243006
1570	025	103	159	438	449	887	100289	202871	1243893
1571	026	53	177	454	488	942	100342	203048	1244835
1572	027	13	30	75	82	157	100355	203078	1244992
1573	028	30	57	162	141	303	100385	203135	1245295
1574	029	62	133	357	387	744	100447	203268	1246039
1575	030	50	95	269	279	548	100497	203363	1246587
1576	031	63	108	279	324	603	100560	203471	1247190
1577	032	60	148	436	450	886	100620	203619	1248076
ENSEMBLE		1892	3959	11589	12025	23614			

CERCLE DE: BANAMBA

22

ARRONDISSEMENT DE: MADINA-SAKO

29

NUMERO D'ORDRE	SE	NOMBRE DE CONCESSION	NOMBRE DE MENAGE	POPULATION RESIDENTE			DONNEES CUMULATIVES		
				HOMME	FEMME	TOTAL	CONCESSION	MENAGES	POPULATION
1578	001	23	38	98	113	211	100643	203657	1248287
1579	002	20	49	157	156	313	100663	203706	1248600
1580	003	31	69	249	219	468	100694	203775	1249068
1581	004	63	160	501	518	1019	100757	203935	1250087
1582	005	49	142	409	417	826	100806	204077	1250913
1583	006	43	79	224	249	473	100849	204156	1251386
1584	007	92	201	557	613	1170	100941	204357	1252556
1585	008	34	70	194	188	382	100975	204427	1252938
1586	009	84	170	558	561	1119	101059	204597	1254057
1587	010	106	219	744	765	1509	101165	204816	1255566
1588	011	73	143	513	514	1027	101238	204959	1256593
1589	012	49	89	293	272	565	101287	205048	1257158
1590	013	101	180	592	566	1158	101388	205228	1258316
1591	014	61	127	398	386	784	101449	205355	1259100
1592	015	52	82	238	258	496	101501	205437	1259596
1593	016	98	189	555	587	1142	101599	205626	1260738
1594	017	62	118	403	426	829	101661	205744	1261567
1595	018	98	206	596	702	1298	101759	205950	1262865
1596	019	65	169	437	435	872	101824	206119	1263737
1597	020	58	118	351	343	694	101882	206237	1264431
1598	021	11	36	99	88	187	101893	206273	1264618
ENSEMBLE		1273	2654	8166	8376	16542			

CERCLE DE: BANAMBA

22

ARRONDISSEMENT DE: SEBETE

43

NUMERO D'ORDRE	SE	NOMBRE DE CONCESSION	NOMBRE DE MENAGE	POPULATION RESIDENTE			DONNEES CUMULATIVES		
				HOMME	FEMME	TOTAL	CONCESSION	MENAGES	POPULATION
1599	001	81	158	398	429	827	101974	206431	1265445
1600	002	99	163	505	471	976	102073	206594	1266421
1601	003	116	229	583	557	1140	102189	206823	1267561
1602	004	105	219	615	633	1248	102294	207042	1268809
1603	005	79	173	424	440	864	102373	207215	1269673
1604	006	112	156	380	417	797	102485	207371	1270470
1605	007	46	88	311	360	671	102531	207459	1271141
1606	008	59	142	408	405	813	102590	207601	1271954
1607	009	83	159	388	387	775	102673	207760	1272729
1608	010	57	126	379	399	778	102730	207886	1273507
1609	011	87	155	431	464	895	102817	208041	1274402
1610	012	85	143	328	334	662	102902	208184	1275064
1611	013	52	122	320	321	641	102954	208306	1275705
ENSEMBLE		1061	2033	5470	5617	11087			

CERCLE DE: BANAMBA

22

ARRONDISSEMENT DE: TOUBAKOURA

57

NUMERO D'ORDRE	SE	NOMBRE DE CONCESSION	NOMBRE DE MENAGE	POPULATION RESIDENTE			DONNEES CUMULATIVES		
				HOMME	FEMME	TOTAL	CONCESSION	MENAGES	POPULATION
1612	001	62	155	561	489	1050	103016	208461	1276755
1613	002	25	112	342	291	633	103041	208573	1277388
1614	003	78	160	620	493	1113	103119	208733	1278501
1615	004	84	103	258	209	467	103203	208836	1278968
1616	005	81	166	486	405	891	103284	209002	1279859
1617	006	138	198	773	785	1558	103422	209200	1281417
1618	007	50	98	365	347	712	103472	209298	1282129
1619	008	58	121	345	382	727	103530	209419	1282856
1620	009	32	55	151	184	335	103562	209474	1283191
1621	010	47	98	263	279	542	103609	209572	1283733
1622	011	115	186	462	524	986	103724	209758	1284719
1623	012	127	248	532	659	1191	103851	210006	1285910
1624	013	147	316	860	957	1817	103998	210322	1287727
1625	014	117	210	475	526	1001	104115	210532	1288728
1626	015	65	154	390	453	843	104180	210686	1289571
1627	016	83	213	538	584	1122	104263	210899	1290693
1628	017	47	115	270	282	552	104310	211014	1291245
1629	018	81	143	256	335	591	104391	211157	1291836
1630	019	75	130	378	414	792	104466	211287	1292628
1631	020	88	196	534	594	1128	104554	211483	1293756
1632	021	89	256	636	699	1335	104643	211739	1295091
1633	022	172	378	841	1032	1873	104815	212117	1296964
1634	023	154	125	380	338	718	104869	212242	1297682
ENSEMBLE		1915	3936	10716	11261	21977	-	-	-

CERCLE DE: BANAMBA

22

ARRONDISSEMENT DE: TOJKOROBA

71

NUMERO D'ORDRE	SE	NOMBRE DE CONCESSION	NOMBRE DE MENAGE	POPULATION RESIDENTE			DONNEES CUMULATIVES		
				HOMME	FEMME	TOTAL	CONCESSION	MENAGES	POPULATION
1635	001	58	144	376	470	846	104927	212386	1298528
1636	002	78	133	353	356	709	105005	212519	1299237
1637	003	79	129	385	423	808	105084	212648	1300045
1638	004	84	171	434	502	936	105168	212819	1300981
1639	005	127	211	555	641	1196	105295	213030	1302177
1640	006	36	77	203	177	380	105331	213107	1302557
1641	007	60	124	377	366	743	105391	213231	1303300
1642	008	67	175	473	480	953	105458	213406	1304253
1643	009	107	271	680	692	1372	105565	213677	1305625
ENSEMBLE		696	1435	3836	4107	7943			

CERCLE DE: DIOILA

23

ARRONDISSEMENT DE: DOILA-CENTRAL

01

NUMERO D'ORDRE	SE	NOMBRE DE CONCESSION	NOMBRE DE MENAGE	POPULATION RESIDENTE			DONNEES CUMULATIVES		
				HOMME	FEMME	TOTAL	CONCESSION	MENAGES	POPULATION
1644	001	88	156	489	437	926	105653	213833	1306551
1645	002	60	156	505	428	933	105713	213989	1307484
1646	003	96	301	985	958	1943	105809	214290	1309427
1647	004	57	149	476	485	961	105866	214439	1310388
1648	005	37	60	175	221	396	105903	214499	1310784
1649	006	69	189	582	535	1117	105972	214688	1311901
1650	007	66	97	278	293	571	106038	214785	1312472
1651	008	93	129	454	481	935	106131	214914	1313407
1652	009	123	181	519	563	1082	106254	215095	1314489
1653	010	76	123	382	384	766	106330	215218	1315255
1654	011	173	280	880	844	1724	106503	215498	1316979
1655	012	66	117	369	362	731	106569	215615	1317710
1656	013	98	165	496	507	1003	106667	215780	1318713
1657	014	527	738	2262	2125	4387	107194	216518	1323100
1658	015	221	318	971	961	1932	107415	216836	1325032
1659	016	110	182	565	581	1146	107525	217018	1326178
1660	017	34	38	111	97	208	107559	217056	1326386
1661	018	206	224	507	557	1064	107765	217280	1327450
1662	019	78	150	486	512	998	107843	217430	1328448
1663	020	116	126	402	444	846	107959	217556	1329294
1664	021	187	190	446	454	900	108146	217746	1330194
1665	022	130	204	605	613	1218	108276	217950	1331412
1666	023	179	219	609	625	1234	108455	218169	1332646
1667	024	253	263	703	730	1433	108708	218432	1334079
1668	025	177	180	364	378	742	108885	218612	1334821
1669	026	185	228	630	661	1291	109070	218840	1336112
1670	027	40	117	361	351	712	109110	218957	1336824
1671	028	80	113	295	346	641	109190	219070	1337465
1672	029	313	416	1354	1348	2702	109503	219486	1340167
1673	030	80	178	534	571	1105	109583	219664	1341272
1674	031	127	151	456	456	912	109710	219815	1342184
1675	032	180	223	605	606	1211	109890	220038	1343395
1676	033	146	171	403	418	821	110036	220209	1344216
1677	034	596	1068	3235	3438	6673	110632	221277	1350889
1678	035	25	48	169	157	326	110657	221325	1351215
1679	036	13	24	88	78	166	110670	221349	1351381
1680	037	54	89	283	249	532	110724	221438	1351913
1681	038	98	187	582	514	1096	110822	221625	1353009
1682	039	180	281	904	831	1735	111002	221906	1354744
1683	040	325	458	1342	1307	2649	111327	222364	1357393
1684	041	47	58	207	233	440	111374	222422	1357833
1685	042	41	58	221	226	447	111415	222480	1358280
1686	043	40	46	167	187	354	111455	222526	1358634
1687	044	28	50	139	160	299	111483	222576	1358933
1688	045	131	204	571	596	1167	111614	222780	1360100
1689	046	98	146	429	402	831	111712	222926	1360931

(Continued...)

CERCLE DE: DIOILA

23

ARRONDISSEMENT DE: DOILA-CENTRAL

01

NUMERO D'ORDRE	SE	NOMBRE DE CONCESSION	NOMBRE DE MENAGE	POPULATION RESIDENTE			DONNEES CUMULATIVES		
				HOMME	FEMME	TOTAL	CONCESSION	MENAGES	POPULATION
1690	047	62	95	286	289	575	111774	223021	1361506
1691	048	105	137	429	444	873	111879	223158	1362379
1692	049	112	170	373	336	709	111991	223328	1363088
1693	050	50	91	286	241	527	112041	223419	1363615
1694	051	22	37	180	117	297	112063	223456	1363912
ENSEMBLE		6498	9779	29150	29137	58287	-	-	-

CERCLE DE: DIOILA

23

ARRONDISSEMENT DE: BANCO

15

NUMERO D'ORDRE	SE	NOMBRE DE CONCESSION	NOMBRE DE MENAGE	POPULATION RESIDENTE			DONNEES CUMULATIVES		
				HOMME	FEMME	TOTAL	CONCESSION	MENAGES	POPULATION
1695	001	193	249	727	731	1458	112256	223705	1365370
1696	002	46	63	239	251	490	112302	223768	1365860
1697	003	54	140	432	438	870	112356	223908	1366730
1698	004	215	241	714	815	1529	112571	224149	1368259
1699	005	99	154	423	488	911	112670	224303	1369170
1700	006	99	135	375	388	763	112769	224438	1369933
1701	007	60	137	405	428	833	112829	224575	1370766
1702	008	164	184	446	483	929	112993	224759	1371695
1703	009	156	159	428	436	864	113149	224918	1372559
1704	010	133	156	449	474	923	113282	225074	1373482
1705	011	254	279	751	769	1520	113536	225353	1375002
1706	012	94	231	570	615	1185	113630	225584	1376187
1707	013	176	226	633	642	1275	113806	225810	1377462
1708	014	167	201	649	669	1318	113973	226011	1378780
1709	015	139	153	491	501	992	114112	226164	1379772
1710	016	186	208	649	669	1318	114298	226372	1381090
1711	017	195	213	548	623	1171	114493	226585	1382261
1712	018	99	112	300	281	581	114592	226697	1382842
1713	019	55	106	334	330	664	114647	226803	1383506
1714	020	91	141	329	347	676	114738	226944	1384182
1715	021	45	96	298	348	646	114783	227040	1384828
1716	022	146	185	606	583	1189	114929	227225	1386017
1717	023	43	137	472	441	913	114972	227362	1386930
1718	024	46	77	282	324	606	115018	227439	1387536
1719	025	100	112	406	405	811	115118	227551	1388347
1720	026	110	134	373	377	750	115228	227685	1389097
1721	027	156	159	469	482	951	115384	227844	1390048
1722	028	134	163	475	532	1007	115518	228007	1391055
ENSEMBLE		3455	4551	13273	13870	27143			

CERCLE DE: DIOILA

23

ARRONDISSEMENT DE: BÉLEKO

29

NUMERO D'ORDRE	SE	NOMBRE DE CONCESSION	NOMBRE DE MENAGE	POPULATION RESIDENTE			DONNEES CUMULATIVES		
				HOMME	FEMME	TOTAL	CONCESSION	MENAGES	POPULATION
1723	001	83	108	340	381	721	115601	228115	1391776
1724	002	74	122	338	366	704	115675	228237	1392480
1725	003	104	133	407	378	785	115779	228370	1393265
1726	004	37	37	74	98	172	115816	228407	1393437
1727	005	101	127	393	437	830	115917	228534	1394267
1728	006	112	133	434	448	882	116029	228667	1395149
1729	007	115	148	438	438	876	116144	228815	1396025
1730	008	58	81	240	265	505	116202	228896	1396530
1731	009	99	257	829	813	1642	116301	229153	1398172
1732	010	128	160	428	454	882	116429	229313	1399054
1733	011	69	102	321	325	646	116498	229415	1399700
1734	012	156	197	611	621	1232	116654	229612	1400932
1735	013	72	104	405	379	784	116726	229716	1401716
1736	014	167	214	587	597	1184	116893	229930	1402900
1737	015	116	161	455	468	923	117009	230091	1403823
1738	016	139	185	646	709	1355	117148	230276	1405178
1739	017	137	165	433	471	904	117285	230441	1406082
1740	018	135	187	436	521	957	117420	230628	1407039
1741	019	120	171	564	550	1114	117540	230799	1408153
1742	020	133	145	390	431	821	117673	230944	1408974
1743	021	53	66	184	193	377	117726	231010	1409351
1744	022	194	216	625	652	1277	117920	231226	1410628
1745	023	204	252	605	609	1214	118124	231478	1411842
1746	024	107	134	460	445	905	118231	231612	1412747
1747	025	92	159	513	495	1008	118323	231771	1413755
1748	026	111	127	404	401	805	118434	231898	1414560
1749	027	109	160	516	565	1081	118543	232058	1415641
1750	028	118	208	627	749	1376	118661	232266	1417017
1751	029	144	248	905	855	1760	118805	232514	1418777
1752	030	111	164	478	528	1006	118916	232678	1419783
1753	031	118	137	445	456	901	119034	232815	1420684
1754	032	161	169	426	460	886	119195	232984	1421570
1755	033	126	132	323	345	668	119321	233116	1422238
1756	034	158	182	491	523	1014	119479	233298	1423252
1757	035	129	171	438	465	903	119608	233469	1424155
1758	036	99	109	306	310	616	119707	233578	1424771
1759	037	140	229	696	705	1401	119847	233807	1426172
ENSEMBLE		4329	5800	17211	17906	35117			

CERCLE DE: DIOILA

23

ARRONDISSEMENT DE: FANA

43

NUMERO D'ORDRE	SE	NOMBRE DE CONCESSION	NOMBRE DE MENAGE	POPULATION RESIDENTE			DONNEES CUMULATIVES		
				HOYME	FEMME	TOTAL	CONCESSION	MENAGES	POPULATION
1760	001	145	249	683	721	1404	119992	234056	1427576
1761	002	110	212	646	608	1254	120102	234268	1428830
1762	003	379	520	1540	1462	3002	120481	234788	1431832
1763	004	70	93	358	320	678	120551	234881	1432510
1764	005	146	193	624	649	1273	120697	235074	1433783
1765	006	173	249	682	758	1440	120870	235323	1435223
1766	007	172	274	899	944	1843	121042	235597	1437066
1767	008	135	238	708	729	1437	121177	235835	1438503
1768	009	197	274	851	883	1734	121374	236109	1440237
1769	010	111	141	449	430	879	121485	236250	1441116
1770	011	107	189	550	548	1098	121592	236439	1442214
1771	012	50	84	287	315	602	121642	236523	1442816
1772	013	58	159	497	503	1000	121700	236682	1443816
1773	014	77	166	531	524	1055	121777	236848	1444871
1774	015	116	206	668	733	1401	121893	237054	1446272
1775	016	351	571	1680	1692	3372	122244	237625	1449644
1776	017	222	316	1092	1023	2115	122466	237941	1451759
1777	018	159	195	636	568	1204	122625	238136	1452963
1778	019	96	161	483	481	964	122721	238297	1453927
1779	020	275	440	1290	1368	2658	122996	238737	1456585
1780	021	123	205	590	577	1167	123119	238942	1457752
1781	022	96	183	598	645	1243	123215	239125	1458995
1782	023	86	156	448	485	933	123301	239281	1459928
1783	024	69	153	424	493	917	123370	239434	1460845
1784	025	57	107	303	323	626	123427	239541	1461471
1785	026	93	182	574	572	1146	123520	239723	1462617
1786	027	43	86	227	252	479	123563	239809	1463096
1787	028	64	142	390	398	788	123627	239951	1463884
1788	029	68	111	328	339	667	123695	240062	1464551
1789	030	72	112	334	355	689	123767	240174	1465240
1790	031	95	186	473	547	1020	123862	240360	1466260
1791	032	99	200	530	598	1128	123961	240560	1467388
1792	033	85	163	464	408	872	124046	240723	1468260
1793	034	125	276	687	657	1344	124171	240999	1469604
1794	035	339	556	1607	1703	3310	124510	241555	1472914
1795	036	34	59	215	180	395	124544	241614	1473309
1796	037	242	344	856	873	1729	124786	241958	1475038
1797	038	213	276	751	731	1482	124999	242234	1476520
1798	039	86	129	356	405	761	125085	242363	1477281
1799	040	64	74	254	242	496	125149	242437	1477777
1800	041	130	210	677	725	1402	125279	242647	1479179
1801	042	103	136	426	456	882	125382	242783	1480061
1802	043	215	359	1037	1054	2091	125597	243142	1482152
1803	044	176	208	548	595	1143	125773	243350	1483295
1804	045	122	161	498	470	968	125895	243511	1484263
1805	046	88	108	363	296	659	125983	243619	1484922

(Continued...)

CERCLE DE: DIOILA

23

ARRONDISSEMENT DE: FANA

43

NUMERO D'ORDRE	SE	NOMBRE DE CONCESSION	NOMBRE DE MENAGE	POPULATION RESIDENTE			DONNEES CUMULATIVES		
				HOMME	FEMME	TOTAL	CONCESSION	MENAGES	POPULATION
1806	047	70	133	397	390	787	126053	243752	1485709
1807	048	60	134	375	367	742	126113	243886	1486451
1808	049	53	110	314	330	644	126166	243996	1487095
1809	050	94	197	557	614	1171	126260	244193	1488266
1810	051	76	187	558	602	1160	126336	244380	1489426
1811	052	28	94	239	241	480	126364	244474	1489906
1812	053	140	270	777	800	1577	126504	244744	1491483
1813	054	87	177	521	528	1049	126591	244921	1492532
1814	055	71	112	285	318	603	126662	245033	1493135
1815	056	79	167	425	475	900	126741	245200	1494035
1816	057	59	119	286	277	563	126800	245319	1494598
1817	058	76	107	341	348	689	126876	245426	1495287
1818	059	46	92	280	242	522	126922	245518	1495809
1819	060	114	163	416	416	832	127036	245681	1496641
1820	061	166	241	739	799	1538	127202	245922	1498179
1821	062	87	116	281	284	565	127289	246038	1498744
1822	063	105	124	337	343	680	127394	246162	1499424
1823	064	102	147	338	374	712	127496	246309	1500136
1824	065	69	134	328	376	704	127565	246443	1500840
1825	066	126	135	442	493	935	127691	246578	1501775
1826	067	144	203	643	665	1308	127835	246781	1503083
ENSEMBLE		7988	12974	37991	38920	76911	-	-	-

CERCLE DE: DIOILA

23

ARRONDISSEMENT DE: MASSIGUI

57

NUMERO D'ORDRE	SE	NOMBRE DE CONCESSION	NOMBRE DE MENAGE	POPULATION RESIDENTE			DONNEES CUMULATIVES		
				HOMME	FEMME	TOTAL	CONCESSION	MENAGES	POPULATION
1827	001	122	146	377	445	822	127957	246927	1503905
1828	002	71	98	270	252	522	128028	247025	1504427
1829	003	198	221	493	558	1051	128226	247246	1505478
1830	004	55	99	384	382	766	128281	247345	1506244
1831	005	69	83	221	227	448	128350	247428	1506692
1832	006	44	55	171	176	347	128394	247483	1507039
1833	007	27	42	105	105	210	128421	247525	1507249
1834	008	57	65	154	184	338	128478	247590	1507587
1835	009	160	170	336	383	719	128638	247760	1508306
1836	010	303	320	637	677	1314	128941	248080	1509620
1837	011	132	167	413	468	881	129073	248247	1510501
1838	012	77	102	285	348	633	129150	248349	1511134
1839	013	186	200	467	533	1000	129336	248549	1512134
1840	014	242	275	705	728	1433	129578	248824	1513567
1841	015	70	79	199	216	415	129648	248903	1513982
1842	016	50	224	473	543	1016	129698	249127	1514998
1843	017	176	192	412	481	893	129874	249319	1515891
1844	018	109	127	343	324	667	129983	249446	1516558
1845	019	105	108	235	281	516	130088	249554	1517074
1846	020	112	113	265	253	518	130200	249667	1517592
1847	021	237	251	483	598	1081	130437	249918	1518673
1848	022	53	53	100	94	194	130490	249971	1518867
1849	023	171	179	371	378	749	130661	250150	1519616
1850	024	96	106	241	280	521	130757	250256	1520137
1851	025	156	170	468	501	969	130913	250426	1521106
1852	026	140	190	455	577	1032	131053	250616	1522138
1853	027	221	241	529	623	1152	131274	250857	1523290
1854	028	86	122	352	388	740	131360	250979	1524030
1855	029	70	109	264	289	553	131430	251088	1524583
1856	030	97	141	413	404	817	131527	251229	1525400
1857	031	39	62	199	183	382	131566	251291	1525782
1858	032	197	301	843	901	1744	131763	251592	1527526
1859	033	97	144	389	417	806	131860	251736	1528332
1860	034	68	85	212	244	456	131928	251821	1528788
1861	035	77	97	232	252	484	132005	251918	1529272
1862	036	53	60	182	145	327	132058	251978	1529599
1863	037	41	66	137	164	301	132099	252044	1529900
1864	038	52	72	165	188	353	132151	252116	1530253
1865	039	120	148	418	471	889	132271	252264	1531142
1866	040	102	118	299	323	622	132373	252382	1531764
1867	041	143	151	316	393	709	132516	252533	1532473
1868	042	143	160	383	449	832	132659	252693	1533305
1869	043	244	381	1260	1259	2519	132903	253074	1535824
1870	044	109	138	444	439	883	133012	253212	1536707
1871	045	89	131	415	442	857	133101	253343	1537564
1872	046	56	86	272	248	520	133157	253429	1538084

(Continued...)

CERCLE DE: DIOILA

23

ARRONDISSEMENT DE: MASSIGUI

57

NUMERO D'ORDRE	SE	NOMBRE DE CONCESSION	NOMBRE DE MENAGE	POPULATION RESIDENTE			DONNEES CUMULATIVES		
				HOMME	FEMME	TOTAL	CONCESSION	MENAGES	POPULATION
1873	047	75	83	249	198	447	133232	253512	1538531
1874	048	119	135	403	427	830	133351	253647	1539361
1875	049	101	114	375	455	830	133452	253761	1540191
1876	050	45	49	145	154	299	133497	253810	1540490
1877	051	104	114	237	295	532	133601	253924	1541022
1878	052	101	101	177	207	384	133702	254025	1541406
1879	053	104	113	263	278	541	133806	254138	1541947
1880	054	54	55	123	159	282	133860	254193	1542229
1881	055	122	134	303	315	618	133982	254327	1542847
1882	056	171	181	367	373	740	134153	254508	1543587
1883	057	71	75	166	175	341	134224	254583	1543928
1884	058	73	75	175	190	365	134297	254658	1544293
1885	059	117	126	264	312	576	134414	254784	1544869
1886	060	60	65	145	177	322	134474	254849	1545191
1887	061	127	131	392	476	868	134601	254980	1546059
1888	062	122	126	266	320	586	134723	255106	1546645
1889	063	179	199	434	464	898	134902	255305	1547543
ENSEMBLE		7067	8524	21271	23189	44460	-	-	-

CERCLE DE: DIOILA

23

ARRONDISSEMENT DE: MENA

71

NUMERO D'ORDRE	SE	NOMBRE DE CONCESSION	NOMBRE DE MENAGE	POPULATION RESIDENTE			DONNEES CUMULATIVES		
				HOMME	FEMME	TOTAL	CONCESSION	MENAGES	POPULATION
1890	001	196	237	622	662	1284	135098	255542	1548827
1891	002	41	69	220	225	445	135139	255611	1549272
1892	003	58	135	430	399	829	135197	255746	1550101
1893	004	77	118	392	409	801	135274	255864	1550902
1894	005	149	197	454	511	965	135423	256061	1551867
1895	006	78	123	337	350	687	135501	256184	1552554
1896	007	211	228	522	503	1025	135712	256412	1553579
1897	008	36	72	230	227	457	135748	256484	1554036
1898	009	88	137	379	385	764	135836	256621	1554800
1899	010	47	75	201	227	428	135883	256696	1555228
1900	011	78	140	299	394	693	135961	256836	1555921
1901	012	159	210	550	575	1125	136120	257046	1557046
1902	013	121	160	408	412	820	136241	257206	1557866
1903	014	66	77	189	204	393	136307	257283	1558259
1904	015	76	104	311	300	611	136383	257387	1558870
1905	016	146	169	422	516	938	136529	257556	1559808
1906	017	59	70	156	170	326	136588	257626	1560134
1907	018	160	168	385	406	791	136748	257794	1560925
1908	019	100	128	356	414	770	136848	257922	1561695
ENSEMBLE		1946	2617	6863	7289	14152	-	-	-

CERCLE DE: KANGABA

24

ARRONDISSEMENT DE: KANGABA-CENTRAL

01

NUMERO D'ORDRE	SE	NOMBRE DE CONCESSION	NOMBRE DE MENAGE	POPULATION RESIDENTE			DONNEES CUMULATIVES		
				HOMME	FEMME	TOTAL	CONCESSION	MENAGES	POPULATION
1909	001	41	135	404	449	853	136889	258057	1562548
1910	002	40	106	319	331	650	136929	258163	1563198
1911	003	47	119	459	463	922	136976	258282	1564120
1912	004	49	160	571	532	1103	137025	258442	1565223
1913	005	24	61	201	194	395	137049	258503	1565618
1914	006	33	68	235	225	460	137082	258571	1566078
1915	007	69	220	714	742	1456	137151	258791	1567534
1916	008	42	123	378	404	782	137193	258914	1568316
1917	009	77	195	525	494	1019	137270	259109	1569335
1918	010	40	136	454	428	882	137310	259245	1570217
1919	011	46	130	410	382	792	137356	259375	1571009
1920	012	79	150	495	521	1016	137435	259525	1572025
1921	013	21	96	319	361	680	137456	259621	1572705
1922	014	32	145	507	485	992	137488	259766	1573697
1923	015	31	113	351	350	701	137519	259879	1574398
1924	016	30	127	394	436	830	137549	260006	1575228
1925	017	30	109	323	360	683	137579	260115	1575911
1926	018	97	195	626	606	1232	137676	260310	1577143
1927	019	77	135	470	482	952	137753	260445	1578095
1928	020	27	53	206	217	423	137780	260498	1578518
1929	021	23	73	205	246	451	137803	260571	1578969
1930	022	31	70	251	268	519	137834	260641	1579488
1931	023	76	97	345	329	674	137910	260738	1580162
1932	024	65	96	272	286	558	137975	260834	1580720
1933	025	42	64	225	225	450	138017	260898	1581170
1934	026	53	86	262	276	538	138070	260984	1581708
1935	027	88	152	504	519	1023	138158	261136	1582731
1936	028	56	117	357	345	702	138214	261253	1583433
1937	029	26	57	170	173	343	138240	261310	1583776
1938	030	44	80	294	269	563	138284	261390	1584339
1939	031	13	14	45	54	99	138297	261404	1584438
1940	032	95	159	549	604	1153	138392	261563	1585591
1941	033	29	31	304	275	579	138421	261594	1586170
1942	034	41	148	524	565	1089	138462	261742	1587259
1943	035	6	22	68	75	143	138468	261764	1587402
1944	036	13	30	103	93	196	138481	261794	1587598
1945	037	53	105	347	365	712	138534	261899	1588310
1946	038	26	61	225	246	471	138560	261960	1588781
1947	039	79	171	592	589	1181	138639	262131	1589962
1948	040	31	85	291	287	578	138670	262216	1590540
1949	041	36	103	354	352	706	138706	262319	1591246
1950	042	51	86	309	275	584	138757	262405	1591830
1951	043	18	39	149	171	320	138775	262444	1592150
1952	044	51	133	429	423	852	138826	262577	1593002
1953	045	49	126	413	441	854	138875	262703	1593856
1954	046	20	41	160	143	303	138895	262744	1594159

(Continued...)

CERCLE DE: KANGABA

24

ARRONDISSEMENT DE: KANGABA-CENTRAL

01

NUMERO D'ORDRE	SE	NOMBRE DE CONCESSION	NOMBRE DE MENAGE	POPULATION RESIDENTE			DONNEES CUMULATIVES		
				HOMME	FEMME	TOTAL	CONCESSION	MENAGES	POPULATION
1955	047	14	33	110	80	190	138909	262777	1594349
1956	048	17	46	164	159	323	138926	262823	1594672
1957	049	19	43	173	136	309	138945	262866	1594981
1958	050	29	58	194	171	365	138974	262924	1595346
1959	051	106	172	534	527	1061	139080	263096	1596407
1960	052	73	236	659	627	1286	139153	263332	1597693
1961	053	33	105	357	273	630	139186	263437	1598323
ENSEMBLE		2338	5515	18299	18329	36628	-	-	-

CERCLE DE: KANGABA

24

ARRONDISSEMENT DE: NARENA

45

NUMERO D'ORDRE	SE	NOMBRE DE CONCESSION	NOMBRE DE MENAGE	POPULATION RESIDENTE			DONNEES CUMULATIVES		
				HOMME	FEMME	TOTAL	CONCESSION	MENAGES	POPULATION
1962	001	25	47	140	142	282	139211	263484	1598605
1963	002	34	45	160	184	344	139245	263529	1598949
1964	003	112	257	890	888	1778	139357	263786	1600727
1965	004	91	150	454	524	978	139448	263936	1601705
1966	005	36	86	306	331	637	139484	264022	1602342
1967	006	55	107	385	380	765	139539	264129	1603107
1968	007	55	118	380	466	846	139594	264247	1603953
1969	008	40	155	675	699	1374	139634	264402	1605327
1970	009	55	103	370	399	769	139689	264505	1606096
1971	010	17	116	457	518	975	139706	264621	1607071
1972	011	44	162	727	722	1449	139750	264783	1608520
1973	012	93	222	959	946	1905	139843	265005	1610425
1974	013	220	372	1104	1061	2165	140063	265377	1612590
1975	014	44	92	305	332	637	140107	265469	1613227
1976	015	80	121	386	414	800	140187	265590	1614027
1977	016	141	234	822	830	1652	140328	265824	1615679
1978	017	42	130	367	465	832	140370	265954	1616511
1979	018	74	188	547	622	1169	140444	266142	1617680
ENSEMBLE		1258	2705	9434	9923	19357			

CERCLE DE: KATI

25

ARRONDISSEMENT DE: KATI

01

NUMERO D'ORE	SE	NOMBRE DE CONCESSION	NOMBRE DE MENAGE	POPULATION RESIDENTE			DONNEES CUMULATIVES		
				HOMME	FEMME	TOTAL	CONCESSION	MENAGES	POPULATION
1980	001	94	139	301	239	540	140538	266281	1618220
1981	002	82	113	411	264	675	140620	266394	1618895
1982	003	59	80	274	257	531	140679	266474	1619426
1983	004	61	123	522	475	997	140740	266597	1620423
1984	005	83	130	479	469	948	140823	266727	1621371
1985	006	143	234	722	775	1497	140966	266961	1622868
1986	007	54	91	314	287	601	141020	267052	1623469
1987	008	104	151	430	388	818	141124	267203	1624287
1988	009	58	142	572	625	1197	141182	267345	1625484
1989	010	31	103	369	353	722	141213	267448	1626206
1990	011	22	67	255	301	556	141235	267515	1626762
1991	012	34	97	316	308	624	141269	267612	1627386
1992	013	30	75	317	320	637	141299	267687	1628023
1993	014	115	236	800	840	1640	141414	267923	1629663
1994	015	57	147	543	532	1075	141471	268070	1630738
1995	016	123	179	555	515	1070	141594	268249	1631808
1996	017	41	48	147	165	312	141635	268297	1632120
1997	018	38	39	154	163	317	141673	268336	1632437
1998	019	107	142	411	476	887	141780	268478	1633324
1999	020	60	93	338	310	648	141840	268571	1633972
2000	021	128	150	605	589	1194	141968	268721	1635166
2001	022	40	87	263	254	517	142008	268808	1635683
2002	023	58	149	438	469	907	142066	268957	1636590
2003	024	69	131	463	525	988	142135	269088	1637578
2004	025	73	109	353	410	763	142208	269197	1638341
2005	026	45	95	364	359	723	142253	269292	1639064
2006	027	55	95	400	388	788	142308	269387	1639852
2007	028	78	141	489	433	922	142386	269528	1640774
2008	029	117	135	377	364	741	142503	269663	1641515
2009	030	132	176	606	659	1265	142635	269839	1642780
2010	031	110	139	428	455	883	142745	269978	1643663
2011	032	275	283	682	665	1347	143020	270261	1645010
2012	033	52	125	327	296	623	143072	270386	1645633
2013	034	97	190	539	582	1121	143169	270576	1646754
2014	035	51	104	284	325	609	143220	270680	1647363
2015	036	67	117	381	367	748	143287	270797	1648111
2016	037	74	136	444	433	877	143361	270933	1648988
2017	038	98	167	505	536	1041	143459	271100	1650029
2018	039	61	123	433	456	889	143520	271223	1650918
2019	040	54	132	446	490	936	143574	271355	1651854
2020	041	61	130	380	409	789	143635	271485	1652643
2021	042	51	122	348	350	698	143686	271607	1653341
2022	043	41	94	308	290	598	143727	271701	1653939
2023	044	64	114	369	393	762	143791	271815	1654701
2024	045	112	139	414	439	853	143903	271954	1655554
2025	046	85	109	406	383	789	143988	272063	1656343

(Continued...)

CERCLE DE: KATI

25

ARRONDISSEMENT DE: KATI

01

NUMERO D'ORDRE	SE	NOMBRE DE CONCESSION	NOMBRE DE MENAGE	POPULATION RESIDENTE			DONNEES CUMULATIVES		
				HOMME	FEMME	TOTAL	CONCESSION	MENAGES	POPULATION
2026	047	100	181	528	498	1026	144088	272244	1657369
2027	048	54	79	234	236	470	144142	272323	1657839
2028	049	93	143	460	452	912	144235	272466	1658751
2029	050	84	154	570	549	1119	144319	272620	1659870
2030	051	84	142	408	422	830	144403	272762	1660700
2031	052	63	114	372	370	742	144466	272876	1661442
2032	053	54	102	334	320	654	144520	272978	1662096
2033	054	114	177	613	652	1265	144634	273155	1663361
2034	055	199	319	1108	1102	2210	144833	273474	1665571
2035	056	59	89	288	336	624	144892	273563	1666195
ENSEMBLE		4448	7421	24197	24318	48515			

CERCLE DE: KATI

25

ARRONDISSEMENT DE: BAGUINEDA

13

NUMERO D'ORDRE	SE	NOMBRE DE CONCESSION	NOMBRE DE MENAGE	POPULATION RESIDENTE			DONNEES CUMULATIVES		
				HOMME	FEMME	TOTAL	CONCESSION	MENAGES	POPULATION
2036	001	43	78	260	260	520	144935	273641	1666715
2037	002	92	122	336	295	631	145027	273763	1667346
2038	003	72	133	401	406	807	145099	273896	1668153
2039	004	73	149	468	459	927	145172	274045	1669080
2040	005	40	96	310	278	588	145212	274141	1669668
2041	006	91	159	441	484	925	145303	274300	1670593
2042	007	105	205	601	636	1237	145408	274505	1671830
2043	008	98	139	448	382	830	145506	274644	1672660
2044	009	68	92	329	312	641	145574	274736	1673301
2045	010	190	234	797	735	1532	145764	274970	1674833
2046	011	143	185	498	494	992	145907	275155	1675825
2047	012	220	276	855	776	1631	146127	275431	1677456
2048	013	70	144	478	442	920	146197	275575	1678376
2049	014	71	145	437	421	858	146268	275720	1679234
2050	015	201	286	884	864	1748	146469	276006	1680982
2051	016	169	174	803	750	1553	146638	276180	1682535
2052	017	95	147	496	529	1025	146733	276327	1683560
2053	018	85	158	433	422	855	146818	276485	1684415
2054	019	39	96	333	338	671	146857	276581	1685086
2055	020	58	156	493	529	1022	146915	276737	1686108
2056	021	119	204	748	802	1550	147034	276941	1687658
2057	022	50	136	423	460	883	147084	277077	1688541
2058	023	64	146	357	416	773	147148	277223	1689314
2059	024	46	123	350	360	710	147194	277346	1690024
2060	025	70	200	605	618	1223	147264	277546	1691247
2061	026	365	414	1642	1702	3344	147629	277960	1694591
2062	027	268	361	1232	1177	2409	147897	278321	1697000
2063	028	208	216	634	588	1222	148105	278537	1698222
2064	029	122	248	773	822	1595	148227	278785	1699817
2065	030	78	206	582	614	1196	148305	278991	1701013
2066	031	27	55	153	197	350	148332	279046	1701363
2067	032	76	156	455	469	924	148408	279202	1702287
2068	033	97	156	473	484	957	148505	279358	1703244
2069	034	67	166	445	525	970	148572	279524	1704214
2070	035	101	194	572	627	1199	148673	279718	1705413
ENSEMBLE		3781	6155	19545	19673	39218			

CERCLE DE: KATI

25

ARRONDISSEMENT DE: KALABAN - CORO

25

NUMERO D'ORDRE	SE	NOMBRE DE CONCESSION	NOMBRE DE MENAGE	POPULATION RESIDENTE			DONNEES CUMULATIVES		
				HOMME	FEMME	TOTAL	CONCESSION	MENAGES	POPULATION
2071	001	79	152	545	574	1119	148752	279870	1706532
2072	002	101	202	714	719	1433	148853	280072	1707965
2073	003	53	128	459	444	903	148906	280200	1708868
2074	004	78	104	413	351	764	148984	280304	1709632
2075	005	61	78	311	305	616	149045	280382	1710248
2076	006	68	99	373	391	764	149113	280481	1711012
2077	007	47	103	436	445	881	149160	280584	1711893
2078	008	33	62	225	186	411	149193	280646	1712304
2079	009	38	92	284	306	590	149231	280738	1712894
2080	010	40	90	283	293	576	149271	280828	1713470
2081	011	34	97	317	298	615	149305	280925	1714085
2082	012	58	95	352	350	702	149363	281020	1714787
2083	013	25	45	143	147	290	149388	281065	1715077
2084	014	100	147	449	462	911	149488	281212	1715988
2085	015	114	199	656	595	1251	149602	281411	1717239
2086	016	152	164	490	494	984	149754	281575	1718223
2087	017	39	76	303	318	621	149793	281651	1718844
2088	018	116	192	586	587	1173	149909	281843	1720017
2089	019	30	64	180	192	372	149939	281907	1720389
2090	020	150	215	675	602	1277	150089	282122	1721666
2091	021	121	128	409	385	794	150210	282250	1722460
2092	022	117	166	499	518	1017	150327	282416	1723477
2093	023	256	339	1175	1055	2230	150583	282755	1725707
2094	024	258	328	865	725	1590	150841	283083	1727297
2095	025	263	311	991	923	1914	151104	283394	1729211
2096	026	250	375	1361	1331	2692	151354	283769	1731903
2097	027	182	256	788	757	1545	151536	284025	1733448
2098	028	99	131	596	598	1194	151635	284156	1734642
2099	029	152	205	682	730	1412	151787	284361	1736054
2100	030	57	205	589	594	1183	151844	284566	1737237
2101	031	122	262	851	881	1732	151966	284828	1738969
2102	032	116	206	606	631	1237	152082	285034	1740206
2103	033	448	541	1593	1332	2925	152530	285575	1743131
2104	034	158	183	534	479	1013	152688	285758	1744144
2105	035	232	279	877	870	1747	152920	286037	1745891
2106	036	104	213	623	668	1291	153024	286250	1747182
2107	037	123	212	513	582	1095	153147	286462	1748277
2108	038	188	219	782	559	1341	153335	286681	1749618
ENSEMBLE		4662	6963	22528	21677	44205	-	-	-

CERCLE DE: KATI

25

ARRONDISSEMENT DE: KOJROUBA

31

NUMERO D'ORDRE	SE	NOMBRE DE CONCESSION	NOMBRE DE MENAGE	POPULATION RESIDENTE			DONNEES CUMULATIVES		
				HOMME	FEMME	TOTAL	CONCESSION	MENAGES	POPULATION
2109	001	39	75	238	274	512	153374	286756	1750130
2110	002	75	140	471	516	987	153449	286896	1751117
2111	003	65	119	335	363	698	153514	287015	1751815
2112	004	45	80	264	310	574	153559	287095	1752389
2113	005	63	131	364	417	781	153622	287226	1753170
2114	006	33	74	305	268	573	153655	287300	1753743
2115	007	65	128	462	487	949	153720	287428	1754692
2116	008	84	199	645	598	1243	153804	287627	1755935
2117	009	24	48	205	191	396	153828	287675	1756331
2118	010	91	153	518	558	1076	153919	287828	1757407
2119	011	27	73	244	266	510	153946	287901	1757917
2120	012	55	138	427	498	925	154001	288039	1758842
2121	013	121	220	710	716	1426	154122	288259	1760268
2122	014	62	140	423	432	855	154184	288399	1761123
2123	015	45	158	433	372	805	154229	288557	1761928
2124	016	45	113	443	443	886	154274	288670	1762814
2125	017	81	159	470	534	1004	154355	288829	1763818
2126	018	79	155	592	572	1164	154434	288984	1764982
2127	019	65	122	435	415	850	154499	289106	1765832
2128	020	49	167	548	633	1181	154548	289273	1767013
2129	021	90	191	519	576	1095	154638	289464	1768108
2130	022	36	94	333	342	675	154674	289558	1768783
2131	023	46	151	464	484	948	154720	289709	1769731
2132	024	74	186	605	621	1226	154794	289895	1770957
2133	025	36	85	244	275	519	154830	289980	1771476
2134	026	52	189	569	558	1127	154882	290169	1772603
ENSEMBLE		1547	3488	11266	11719	22985	-	-	-

CERCLE DE: KATI

25

ARRONDISSEMENT DE: NEGUELA

37

NUMERO D'ORDRE	SE	NOMBRE DE CONCESSION	NOMBRE DE MENAGE	POPULATION RESIDENTE			DONNEES CUMULATIVES		
				HOMME	FEMME	TOTAL	CONCESSION	MENAGES	POPULATION
2135	001	69	147	521	473	994	154951	290316	1773597
2136	002	59	123	380	315	695	155010	290439	1774292
2137	003	63	163	466	522	988	155073	290602	1775280
2138	004	73	137	416	432	848	155146	290739	1776128
2139	005	77	166	602	520	1122	155223	290905	1777250
2140	006	112	128	390	393	783	155335	291033	1778033
2141	007	66	131	424	452	876	155401	291164	1778909
2142	008	141	206	537	512	1049	155542	291370	1779958
2143	009	106	125	403	402	805	155648	291495	1780763
2144	010	59	140	405	428	833	155707	291635	1781596
2145	011	85	171	462	422	884	155792	291806	1782480
2146	012	62	130	375	333	708	155854	291936	1783188
2147	013	141	186	719	671	1390	155995	292122	1784578
2148	014	85	141	464	530	994	156080	292263	1785572
2149	015	90	161	541	584	1125	156170	292424	1786697
2150	016	114	145	462	503	965	156284	292569	1787662
2151	017	76	143	515	508	1023	156360	292712	1788685
2152	018	94	144	458	451	909	156454	292856	1789594
2153	019	90	163	600	582	1182	156544	293019	1790776
2154	020	120	190	588	630	1218	156664	293209	1791994
2155	021	127	181	500	492	992	156791	293390	1792986
2156	022	92	149	465	509	974	156883	293539	1793960
2157	023	69	160	532	542	1074	156952	293699	1795034
2158	024	50	130	439	479	918	157002	293829	1795952
2159	025	59	98	281	280	561	157061	293927	1796513
2160	026	109	171	560	570	1130	157170	294098	1797643
2161	027	84	160	525	557	1082	157254	294258	1798725
2162	028	68	122	481	439	920	157322	294380	1799645
2163	029	49	122	341	401	742	157371	294502	1800387
2164	030	60	150	486	583	1069	157431	294652	1801456
2165	031	54	80	253	281	534	157485	294732	1801990
2166	032	44	79	302	275	577	157529	294811	1802567
2167	033	79	147	500	500	1000	157608	294958	1803567
2168	034	53	131	437	448	885	157661	295089	1804452
2169	035	65	104	331	339	670	157726	295193	1805122
2170	036	71	139	509	499	1008	157797	295332	1806130
2171	037	78	120	353	432	785	157875	295452	1806915
2172	038	61	131	392	426	818	157936	295583	1807733
2173	039	85	159	501	508	1009	158021	295742	1808742
2174	040	54	97	303	270	573	158075	295839	1809315
2175	041	286	502	1526	1523	3049	158361	296341	1812364
2176	042	76	140	490	492	982	158437	296481	1813346
ENSEMBLE		3555	6312	20235	20508	40743			

CERCLE DE: KATI

25

ARRONDISSEMENT DE: OUELESSEBOUGOU

49

NUMERO D'ORDRE	SE	NOMBRE DE CONCESSION	NOMBRE DE MENAGE	POPULATION RESIDENTE			DONNEES CUMULATIVES		
				HOMME	FEMME	TOTAL	CONCESSION	MENAGES	POPULATION
2177	001	39	91	316	358	674	158476	296572	1814020
2178	002	67	103	330	339	669	158543	296675	1814689
2179	003	41	116	373	408	781	158584	296791	1815470
2180	004	69	147	442	446	888	158653	296938	1816358
2181	005	61	118	410	419	829	158714	297056	1817187
2182	006	56	101	301	285	586	158770	297157	1817773
2183	007	92	169	550	609	1159	158862	297326	1818932
2184	008	26	63	195	248	443	158888	297389	1819375
2185	009	78	145	478	530	1008	158966	297534	1820383
2186	010	36	72	255	246	501	159002	297606	1820884
2187	011	59	90	304	347	651	159061	297696	1821535
2188	012	148	211	622	655	1277	159209	297907	1822812
2189	013	137	188	622	659	1281	159346	298095	1824093
2190	014	56	86	231	250	481	159402	298181	1824574
2191	015	84	142	393	411	804	159486	298323	1825378
2192	016	128	176	645	682	1327	159614	298499	1826705
2193	017	102	136	337	385	722	159716	298635	1827427
2194	018	70	134	441	445	886	159786	298769	1828313
2195	019	72	179	523	543	1066	159858	298948	1829379
2196	020	54	116	330	361	691	159912	299064	1830070
2197	021	32	79	319	323	642	159944	299143	1830712
2198	022	43	118	367	433	800	159987	299261	1831512
2199	023	42	127	416	455	871	160029	299388	1832383
2200	024	77	131	464	454	918	160106	299519	1833301
2201	025	39	91	287	313	600	160145	299610	1833901
2202	026	70	121	329	308	637	160215	299731	1834538
2203	027	63	124	426	424	850	160278	299855	1835388
2204	028	40	104	319	322	641	160318	299959	1836029
2205	029	78	109	346	325	671	160396	300068	1836700
2206	030	48	113	304	290	594	160444	300181	1837294
2207	031	68	125	399	365	764	160512	300306	1838058
2208	032	63	101	287	317	604	160575	300407	1838662
2209	033	65	138	455	420	875	160640	300545	1839537
2210	034	53	125	469	491	960	160693	300670	1840497
2211	035	57	139	382	438	820	160750	300809	1841317
2212	036	103	126	325	314	639	160853	300935	1841956
2213	037	128	135	381	411	792	160981	301070	1842748
2214	038	53	123	333	372	705	161034	301193	1843453
2215	039	89	183	492	477	969	161123	301376	1844422
2216	040	56	87	238	252	490	161179	301463	1844912
2217	041	47	82	253	299	552	161226	301545	1845464
2218	042	47	84	262	271	533	161273	301629	1845997
2219	043	44	128	377	389	766	161317	301757	1846763
2220	044	62	112	362	401	763	161379	301869	1847526
2221	045	50	108	349	342	691	161429	301977	1848217
ENSEMBLE		2992	5496	17039	17832	34871			

CERCLE DE: KATI

25

ARRONDISSEMENT DE: SANANKOROBA

61

NUMERO D'ORDRE	SE	NOMBRE DE CONCESSION	NOMBRE DE MENAGE	POPULATION RESIDENTE			DONNEES CUMULATIVES		
				HOMME	FEMME	TOTAL	CONCESSION	MENAGES	POPULATION
2222	001	67	134	412	456	868	161496	302111	1849085
2223	002	52	134	370	385	755	161548	302245	1849840
2224	003	72	170	500	487	987	161620	302415	1850827
2225	004	48	86	322	340	662	161668	302501	1851489
2226	005	51	123	330	322	652	161719	302624	1852141
2227	006	79	174	487	582	1069	161798	302798	1853210
2228	007	78	115	303	350	653	161876	302913	1853863
2229	008	75	141	404	404	808	161951	303054	1854671
2230	009	53	121	332	399	731	162004	303175	1855402
2231	010	26	70	208	247	455	162030	303245	1855857
2232	011	60	118	364	386	750	162090	303363	1856607
2233	012	69	153	499	486	985	162159	303516	1857592
2234	013	79	124	426	436	862	162238	303640	1858454
2235	014	34	78	219	261	480	162272	303718	1858934
2236	015	73	157	452	468	920	162345	303875	1859854
2237	016	47	83	286	274	560	162392	303958	1860414
2238	017	56	109	272	337	609	162448	304067	1861023
2239	018	44	125	360	376	736	162492	304192	1861759
2240	019	70	165	428	486	914	162562	304357	1862673
2241	020	259	321	989	980	1969	162821	304678	1864642
2242	021	70	99	319	310	629	162891	304777	1865271
2243	022	159	265	861	883	1744	163050	305042	1867015
2244	023	103	151	527	480	1007	163153	305193	1868022
2245	024	64	93	306	302	608	163217	305286	1868630
2246	025	38	65	206	200	406	163255	305351	1869036
2247	026	146	180	554	501	1055	163401	305531	1870091
2248	027	98	156	499	489	988	163499	305687	1871079
2249	028	51	106	342	392	734	163550	305793	1871813
2250	029	82	170	567	571	1138	163632	305963	1872951
2251	030	43	61	205	202	407	163675	306024	1873358
2252	031	64	88	256	305	561	163739	306112	1873919
2253	032	62	87	287	285	572	163801	306199	1874491
2254	033	51	87	285	320	605	163852	306286	1875096
2255	034	37	95	285	273	558	163889	306381	1875654
2256	035	88	126	381	393	774	163977	306507	1876428
2257	036	45	82	243	280	523	164022	306589	1876951
2258	037	40	81	251	294	545	164062	306670	1877496
2259	038	41	67	196	221	417	164103	306737	1877913
2260	039	60	97	331	372	703	164163	306834	1878616
2261	040	62	116	414	451	865	164225	306950	1879481
2262	041	47	84	297	286	583	164272	307034	1880064
2263	042	63	134	422	412	834	164335	307168	1880898
2264	043	18	59	203	225	428	164353	307227	1881326
2265	044	48	102	347	383	730	164401	307329	1882056
2266	045	55	128	392	404	796	164456	307457	1882852
2267	046	65	130	495	428	923	164521	307587	1883775

(Continued...)

CERCLE DE: KATI

25

ARRONDISSEMENT DE: SAMANKOROBA

61

NUMERO D'ORDRE	SE	NOMBRE DE CONCESSION	NOMBRE DE MENAGE	POPULATION RESIDENTE			DONNEES CUMULATIVES		
				HOMME	FEMME	TOTAL	CONCESSION	MENAGES	POPULATION
2268	047	68	144	412	398	810	164589	307731	1884585
2269	048	52	91	279	248	527	164641	307822	1885112
ENSEMBLE		3212	5845	18125	18770	36895	-	-	-

CERCLE DE: KATI

25

ARRONDISSEMENT DE: SIBY

73

NUMERO D'ORDRE	SE	NOMBRE DE CONCESSION	NOMBRE DE MENAGE	POPULATION RESIDENTE			DONNEES CUMULATIVES		
				HOMME	FEMME	TOTAL	CONCESSION	MENAGES	POPULATION
2270	001	24	133	453	474	927	164665	307955	1886039
2271	002	33	127	437	494	931	164698	308082	1886970
2272	003	21	114	392	432	824	164719	308196	1887794
2273	004	49	141	419	466	885	164768	308337	1888679
2274	005	39	142	491	505	996	164807	308479	1889675
2275	006	33	105	392	366	758	164840	308584	1890433
2276	007	60	122	466	472	938	164900	308706	1891371
2277	008	39	120	437	439	876	164939	308826	1892247
2278	009	23	71	254	264	518	164962	308897	1892765
2279	010	48	244	892	1043	1935	165010	309141	1894700
2280	011	42	160	541	560	1101	165052	309301	1895801
2281	012	66	144	553	552	1105	165118	309445	1896906
2282	013	45	106	378	335	713	165163	309551	1897619
2283	014	45	155	527	550	1077	165208	309706	1898696
2284	015	37	42	240	217	457	165245	309748	1899153
2285	016	55	108	364	369	733	165300	309856	1899886
2286	017	62	92	338	344	682	165362	309948	1900568
2287	018	34	106	394	424	818	165396	310054	1901386
2288	019	17	36	95	104	199	165413	310090	1901585
2289	020	29	96	315	337	652	165442	310186	1902237
2290	021	69	106	408	394	802	165511	310292	1903039
2291	022	109	213	768	777	1545	165620	310505	1904584
2292	023	107	175	659	675	1334	165727	310680	1905918
2293	024	30	72	237	251	488	165757	310752	1906406
2294	025	65	177	641	653	1294	165822	310929	1907700
2295	026	122	153	465	475	940	165944	311082	1908640
2296	027	48	65	255	257	512	165992	311147	1909152
2297	028	21	35	136	148	284	166013	311182	1909436
2298	029	48	112	477	535	1012	166061	311294	1910448
2299	030	79	150	554	569	1123	166140	311444	1911571
2300	031	57	107	427	492	919	166197	311551	1912490
2301	032	76	112	420	444	864	166273	311663	1913354
2302	033	97	130	551	530	1081	166370	311793	1914435
2303	034	44	105	417	419	836	166414	311898	1915271
2304	035	42	102	525	467	992	166456	312000	1916263
2305	036	75	137	433	427	860	166531	312137	1917123
2306	037	73	142	494	523	1017	166604	312279	1918140
2307	038	65	127	392	454	846	166669	312406	1918986
2308	039	59	142	577	566	1143	166728	312548	1920129
2309	040	82	126	445	490	935	166810	312674	1921064
2310	041	32	61	266	298	564	166842	312735	1921628
2311	042	73	155	617	677	1294	166915	312890	1922922
2312	043	33	80	313	339	652	166948	312970	1923574
2313	044	59	114	378	408	786	167007	313084	1924360
2314	045	28	46	158	175	333	167035	313130	1924693
2315	046	72	127	515	442	957	167107	313257	1925650

(Continued...)

CERCLE DE: KATI		25		ARRONDISSEMENT DE: SIBY			73		
NUMERO D'ORDRE	SE	NOMBRE DE CONCESSION	NOMBRE DE MENAGE	POPULATION RESIDENTE			DONNEES CUMULATIVES		
				HOMME	FEMME	TOTAL	CONCESSION	MENAGES	POPULATION
2316	047	44	144	558	558	1116	167151	313401	1926766
ENSEMBLE		2510	5579	20464	21190	41654	-	-	-

CERCLE DE: KATI

25

COMMUNE DE:

KATI-COMMUNE

91

NUMERO D'ORDRE	SE	NOMBRE DE CONCESSION	NOMBRE DE MENAGE	POPULATION RESIDENTE			DONNEES CUMULATIVES		
				HOMME	FEMME	TOTAL	CONCESSION	MENAGES	POPULATION
2317	001	141	170	610	661	1271	167292	313571	1928037
2318	002	147	198	693	693	1386	167439	313769	1929423
2319	003	139	201	586	714	1300	167578	313970	1930723
2320	004	77	109	430	476	906	167655	314079	1931629
2321	005	47	71	250	271	521	167702	314150	1932150
2322	006	82	200	597	584	1181	167784	314350	1933331
2323	007	93	159	485	507	992	167877	314509	1934323
2324	008	87	141	597	596	1193	167964	314650	1935516
2325	009	56	103	377	430	807	168020	314753	1936323
2326	010	44	74	328	350	678	168064	314827	1937001
2327	011	76	183	565	550	1115	168140	315010	1938116
2328	012	38	95	400	402	802	168178	315105	1938918
2329	013	83	183	643	661	1304	168261	315288	1940222
2330	014	126	320	813	786	1599	168387	315608	1941821
2331	015	113	239	737	790	1527	168500	315847	1943348
2332	016	89	190	586	606	1192	168589	316037	1944540
2333	017	117	140	426	489	915	168706	316177	1945455
2334	018	59	332	927	1378	2305	168765	316509	1947760
2335	019	56	138	308	439	747	168821	316647	1948507
2336	020	117	244	572	690	1262	168938	316891	1949769
2337	021	143	180	531	632	1163	169081	317071	1950932
2338	022	73	77	239	233	472	169154	317148	1951404
2339	023	165	188	620	641	1261	169319	317336	1952665
2340	024	64	81	264	273	537	169383	317417	1953202
2341	025	80	100	356	345	701	169463	317517	1953903
2342	026	94	107	420	386	806	169557	317624	1954709
2343	027	32	40	139	144	283	169589	317664	1954992
2344	028	139	208	708	816	1524	169728	317872	1956516
2345	029	109	162	458	550	1008	169837	318034	1957524
2346	030	86	112	381	388	769	169923	318146	1958293
2347	031	49	111	430	418	848	169972	318257	1959141
2348	032	67	142	532	550	1082	170039	318399	1960223
2349	033	69	112	438	420	858	170108	318511	1961081
ENSEMBLE		2957	5110	16446	17869	34315			

CERCLE DE: KOLOKANI

26

ARRONDISSEMENT DE: KOLOKANI-CENTRAL

01

NUMERO D'ORDRE	SE	NOMBRE DE CONCESSION	NOMBRE DE MENAGE	POPULATION RESIDENTE			DONNEES CUMULATIVES		
				HOMME	FEMME	TOTAL	CONCESSION	MENAGES	POPULATION
2350	001	84	158	444	510	954	170192	318669	1962035
2351	002	64	136	425	474	899	170256	318805	1962934
2352	003	91	159	507	546	1053	170347	318964	1963987
2353	004	39	107	356	438	794	170386	319071	1964781
2354	005	49	105	339	316	655	170435	319176	1965436
2355	006	58	129	346	354	700	170493	319305	1966136
2356	007	53	117	381	344	725	170546	319422	1966861
2357	008	83	179	580	621	1201	170629	319601	1968062
2358	009	98	202	625	612	1237	170727	319803	1969299
2359	010	82	125	417	400	817	170809	319928	1970116
2360	011	31	86	302	321	623	170840	320014	1970739
2361	012	48	92	255	274	529	170888	320106	1971268
2362	013	51	108	465	437	902	170939	320214	1972170
2363	014	77	110	411	416	827	171016	320324	1972997
2364	015	52	90	316	328	644	171068	320414	1973641
2365	016	43	62	264	250	514	171111	320476	1974155
2366	017	51	99	338	348	686	171162	320575	1974841
2367	018	28	72	209	263	472	171190	320647	1975313
2368	019	65	120	412	450	862	171255	320767	1976175
2369	020	24	50	174	191	365	171279	320817	1976540
2370	021	52	112	328	383	711	171331	320929	1977251
2371	022	90	160	476	556	1032	171421	321089	1978283
2372	023	63	105	334	347	681	171484	321194	1978964
2373	024	48	95	297	340	637	171532	321289	1979601
2374	025	73	105	329	380	709	171605	321394	1980310
2375	026	50	93	339	328	667	171655	321487	1980977
2376	027	97	170	619	657	1276	171752	321657	1982253
2377	028	66	119	389	391	780	171818	321776	1983033
2378	029	76	121	418	449	867	171894	321897	1983900
2379	030	41	72	252	274	526	171935	321969	1984426
2380	031	70	110	388	444	832	172005	322079	1985258
2381	032	53	112	347	365	712	172058	322191	1985970
2382	033	75	115	395	380	775	172133	322306	1986745
2383	034	45	62	236	230	466	172178	322368	1987211
2384	035	43	72	272	288	560	172221	322440	1987771
2385	036	17	29	103	115	218	172238	322469	1987989
2386	037	63	112	362	402	764	172301	322581	1988753
2387	038	65	110	369	344	713	172366	322691	1989466
2388	039	127	141	426	472	898	172493	322832	1990364
2389	040	65	79	221	250	471	172558	322911	1990835
2390	041	223	344	1025	1126	2151	172781	323255	1992986
2391	042	216	313	1054	1187	2241	172997	323568	1995227
2392	043	136	194	616	703	1319	173133	323762	1996546
2393	044	87	105	319	347	666	173220	323867	1997212
2394	045	82	119	342	367	709	173302	323986	1997921
2395	046	67	78	223	240	463	173369	324064	1998384

(Continued...)

CERCLE DE: KOLOKANI

26

ARRONDISSEMENT DE: KOLOKANI-CENTRAL

01

NUMERO D'ORDRE	SE	NOMBRE DE CONCESSION	NOMBRE DE MENAGE	POPULATION RESIDENTE			DONNEES CUMULATIVES		
				HOMME	FEMME	TOTAL	CONCESSION	MENAGES	POPULATION
2396	047	56	86	303	353	656	173425	324150	1999040
2397	048	85	138	499	493	992	173510	324288	2000032
2398	049	60	135	410	434	844	173570	324423	2000876
2399	050	80	129	456	472	928	173650	324552	2001804
2400	051	95	173	560	615	1175	173745	324725	2002979
2401	052	96	163	524	578	1102	173841	324888	2004081
2402	053	25	65	198	209	407	173866	324953	2004488
2403	054	27	42	146	148	294	173893	324995	2004782
2404	055	43	64	195	212	407	173936	325059	2005189
2405	056	78	127	428	470	898	174014	325186	2006087
2406	057	29	42	112	156	268	174043	325228	2006355
2407	058	18	34	98	110	208	174061	325262	2006563
2408	059	24	36	113	132	245	174085	325298	2006808
2409	060	16	22	63	73	136	174101	325320	2006944
2410	061	67	127	388	418	806	174168	325447	2007750
2411	062	46	73	242	296	538	174214	325520	2008288
2412	063	63	129	448	456	904	174277	325649	2009192
2413	064	51	73	281	264	545	174328	325722	2009737
2414	065	32	55	166	174	340	174360	325777	2010077
2415	066	23	34	111	134	245	174383	325811	2010322
2416	067	43	73	277	270	547	174426	325884	2010869
2417	068	44	74	242	240	482	174470	325958	2011351
2418	069	50	98	325	347	672	174520	326056	2012023
2419	070	65	126	465	469	934	174585	326182	2012957
2420	071	26	41	123	156	279	174611	326223	2013236
2421	072	51	93	307	359	666	174662	326316	2013902
2422	073	12	16	56	64	120	174674	326332	2014022
2423	074	15	21	64	76	140	174689	326353	2014162
2424	075	51	87	225	323	548	174740	326440	2014710
2425	076	13	18	65	58	123	174753	326458	2014833
2426	077	8	9	35	48	83	174761	326467	2014916
2427	078	33	45	191	202	393	174794	326512	2015309
2428	079	79	127	490	513	1003	174873	326639	2016312
2429	080	97	198	635	631	1266	174970	326837	2017578
2430	081	80	129	395	381	776	175050	326966	2018354
2431	082	25	56	198	201	399	175075	327022	2018753
2432	083	30	55	146	152	298	175105	327077	2019051
2433	084	45	90	306	331	637	175150	327167	2019688
2434	085	170	268	885	929	1814	175320	327435	2021502
2435	086	60	128	447	522	969	175380	327563	2022471
ENSEMBLE		5272	9052	29663	31727	61390			

CERCLE DE: KOLOKANI

26

ARRONDISSEMENT DE: DJIDIENI

23

NUMERO D'ORDRE	SE	NOMBRE DE CONCESSION	NOMBRE DE MENAGE	POPULATION RESIDENTE			DONNEES CUMULATIVES		
				HOMME	FEMME	TOTAL	CONCESSION	MENAGES	POPULATION
2436	001	70	134	425	450	875	175450	327697	2023346
2437	002	26	98	264	281	545	175476	327795	2023891
2438	003	120	251	727	782	1509	175596	328046	2025400
2439	004	33	63	190	172	362	175629	328109	2025762
2440	005	50	106	296	320	616	175679	328215	2026378
2441	006	55	97	303	295	598	175734	328312	2026976
2442	007	50	106	337	390	727	175784	328418	2027703
2443	008	65	126	383	433	816	175849	328544	2028519
2444	009	47	99	319	356	675	175896	328643	2029194
2445	010	53	95	249	317	566	175949	328738	2029760
2446	011	101	201	613	691	1304	176050	328939	2031064
2447	012	33	75	240	254	494	176083	329014	2031558
2448	013	7	17	46	49	95	176090	329031	2031653
2449	014	24	36	120	114	234	176114	329067	2031887
2450	015	57	102	385	391	776	176171	329169	2032663
2451	016	44	126	399	442	841	176215	329295	2033504
2452	017	33	56	178	193	371	176248	329351	2033875
2453	018	35	75	253	286	539	176283	329426	2034414
2454	019	35	147	472	547	1019	176318	329573	2035433
2455	020	64	100	325	365	690	176382	329673	2036123
2456	021	55	129	420	468	888	176437	329802	2037011
2457	022	66	122	383	419	802	176503	329924	2037813
2458	023	118	152	440	569	1009	176621	330076	2038822
2459	024	58	93	259	279	538	176679	330169	2039360
2460	025	124	159	449	500	949	176803	330328	2040309
2461	026	38	79	244	245	489	176841	330407	2040798
2462	027	36	43	176	192	368	176877	330450	2041166
2463	028	83	145	408	484	892	176960	330595	2042058
2464	029	47	88	279	321	600	177007	330683	2042658
2465	030	48	116	260	337	597	177055	330799	2043255
2466	031	101	186	453	525	978	177156	330985	2044233
2467	032	64	94	309	321	630	177220	331079	2044863
2468	033	86	173	489	597	1086	177306	331252	2045949
2469	034	67	119	366	422	788	177373	331371	2046737
2470	035	77	162	523	553	1076	177450	331533	2047813
2471	036	41	88	293	334	627	177491	331621	2048440
2472	037	35	127	352	368	720	177526	331748	2049160
2473	038	60	96	244	265	509	177586	331844	2049669
2474	039	53	140	431	482	913	177639	331984	2050582
2475	040	72	117	328	313	641	177711	332101	2051223
2476	041	58	122	387	449	836	177769	332223	2052059
2477	042	47	99	309	382	691	177816	332322	2052750
2478	043	20	33	76	103	179	177836	332355	2052929
2479	044	14	29	65	76	141	177850	332384	2053070
2480	045	46	99	279	307	586	177896	332483	2053656
2481	046	76	147	410	443	853	177972	332630	2054509

(Continued...)

CERCLE DE: KOLOKANI

26

ARRONDISSEMENT DE: DJIDIENI

23

NUMERO D'ORDRE	SE	NOMBRE DE CONCESSION	NOMBRE DE MENAGE	POPULATION RESIDENTE			DONNEES CUMULATIVES		
				HOMME	FEMME	TOTAL	CONCESSION	MENAGES	POPULATION
2482	047	73	119	380	441	821	178045	332749	2055330
2483	048	49	88	305	331	636	178094	332837	2055966
2484	049	39	64	206	213	419	178133	332901	2056385
2485	050	70	137	434	449	883	178203	333038	2057268
ENSEMBLE		2823	5475	16481	18316	34797	-	-	-

CERCLE DE: KOLOKANI

26

ARRONDISSEMENT DE: MASSANTOLA

45

NUMERO D'ORDRE	SE	NOMBRE DE CONCESSION	NOMBRE DE MENAGE	POPULATION RESIDENTE			DONNEES CUMULATIVES		
				HOMME	FEMME	TOTAL	CONCESSION	MENAGES	POPULATION
2486	001	74	115	340	383	723	178277	333153	2057991
2487	002	59	119	370	403	773	178336	333272	2058764
2488	003	54	122	363	367	730	178390	333394	2059494
2489	004	79	203	725	707	1432	178469	333597	2060926
2490	005	79	133	432	441	873	178548	333730	2061799
2491	006	74	105	394	429	823	178622	333835	2062622
2492	007	64	144	426	498	924	178686	333979	2063546
2493	008	105	166	606	581	1187	178791	334145	2064733
2494	009	68	125	472	498	970	178859	334270	2065703
2495	010	45	123	397	415	812	178904	334393	2066515
2496	011	66	131	457	476	933	178970	334524	2067448
2497	012	83	117	394	434	828	179053	334641	2068276
2498	013	57	103	351	414	765	179110	334744	2069041
2499	014	51	111	325	327	652	179161	334855	2069693
2500	015	74	134	418	449	867	179235	334989	2070560
2501	016	74	145	417	411	828	179309	335134	2071388
2502	017	34	62	199	220	419	179343	335196	2071807
2503	018	46	69	199	239	438	179389	335265	2072245
2504	019	74	94	309	319	628	179463	335359	2072873
2505	020	71	163	535	587	1122	179534	335522	2073995
2506	021	98	142	400	462	862	179632	335664	2074857
2507	022	89	125	407	440	847	179721	335789	2075704
2508	023	115	165	532	570	1102	179836	335954	2076806
2509	024	87	141	371	380	751	179923	336095	2077557
2510	025	78	124	405	418	823	180001	336219	2078380
2511	026	91	167	464	527	991	180092	336386	2079371
2512	027	72	125	366	364	730	180164	336511	2080101
2513	028	98	144	468	477	945	180262	336655	2081046
ENSEMBLE		2059	3617	11542	12236	23778			

CERCLE DE: KOLOKANI

26

ARRONDISSEMENT DE: NONSSONBOUGOU

67

NUMERO D'ORDRE	SE	NOMBRE DE CONCESSION	NOMBRE DE MENAGE	POPULATION RESIDENTE			DONNEES CUMULATIVES		
				HOMME	FEMME	TOTAL	CONCESSION	MENAGES	POPULATION
2514	001	72	110	370	409	779	180334	336765	2081825
2515	002	83	129	467	560	1027	180417	336894	2082852
2516	003	54	82	277	297	574	180471	336976	2083426
2517	004	69	103	383	347	730	180540	337079	2084156
2518	005	108	149	454	551	1005	180648	337228	2085161
2519	006	36	36	239	237	476	180684	337264	2085637
2520	007	18	33	96	114	210	180702	337297	2085847
2521	008	42	62	200	198	398	180744	337359	2086245
2522	009	14	20	76	101	177	180758	337379	2086422
2523	010	50	67	193	218	411	180808	337446	2086833
2524	011	24	41	144	146	290	180832	337487	2087123
2525	012	34	47	151	153	304	180866	337534	2087427
2526	013	139	174	579	583	1162	181005	337708	2088589
2527	014	53	93	354	363	717	181058	337801	2089306
2528	015	54	95	362	443	805	181112	337896	2090111
2529	016	20	37	137	146	283	181132	337933	2090394
2530	017	41	58	175	195	370	181173	337991	2090764
2531	018	20	45	145	151	296	181193	338036	2091060
2532	019	61	122	377	423	800	181254	338158	2091860
2533	020	50	76	302	331	633	181304	338234	2092493
2534	021	44	92	333	378	711	181348	338326	2093204
2535	022	73	119	397	371	768	181421	338445	2093972
2536	023	51	92	276	344	620	181472	338537	2094592
2537	024	45	78	220	305	525	181517	338615	2095117
2538	025	33	69	255	238	493	181550	338684	2095610
2539	026	71	133	498	491	989	181621	338817	2096599
2540	027	57	124	447	470	917	181678	338941	2097516
2541	028	52	112	310	326	636	181730	339053	2098152
2542	029	60	100	294	317	611	181790	339153	2098763
2543	030	62	98	301	333	634	181852	339251	2099397
2544	031	66	132	408	446	854	181918	339383	2100251
2545	032	95	124	355	381	736	182013	339507	2100987
2546	033	54	106	322	320	642	182067	339613	2101629
2547	034	92	173	573	568	1141	182159	339786	2102770
2548	035	65	128	375	394	769	182224	339914	2103539
2549	036	74	179	561	616	1177	182298	340093	2104716
2550	037	42	78	242	232	474	182340	340171	2105190
2551	038	51	110	338	376	714	182391	340281	2105904
2552	039	74	126	410	447	857	182465	340407	2106761
2553	040	24	34	135	136	271	182489	340441	2107032
2554	041	50	86	361	370	731	182539	340527	2107763
2555	042	130	195	645	658	1303	182669	340722	2109066
2556	043	53	88	327	345	672	182722	340810	2109738
2557	044	45	92	326	371	697	182767	340902	2110435
2558	045	43	69	304	304	608	182810	340971	2111043
2559	046	54	71	256	297	553	182864	341042	2111596

(Continued...)

CERCLE DE: KOLOKANI

26

ARRONDISSEMENT DE: NONSSONBOUGOU

67

NUMERO D'ORDRE	SE	NOMBRE DE CONCESSION	NOMBRE DE MENAGE	POPULATION RESIDENTE			DONNEES CUMULATIVES		
				HOMME	FEMME	TOTAL	CONCESSION	MENAGES	POPULATION
2560	047	65	125	413	456	869	182929	341167	2112465
2561	048	72	140	454	524	978	183001	341307	2113443
2562	049	43	93	341	325	666	183044	341400	2114109
ENSEMBLE		2782	4745	15958	17105	33063	-	-	-

CERCLE DE: NARA

27

ARRONDISSEMENT DE: NARA-CENTRAL

01

NUMERO D'ORDRE	SE	NOMBRE DE CONCESSION	NOMBRE DE MENAGE	POPULATION RESIDENTE			DONNEES CUMULATIVES		
				HOMME	FEMME	TOTAL	CONCESSION	MENAGES	POPULATION
2563	001	149	230	692	743	1435	183193	341630	2115544
2564	002	207	336	796	880	1676	183400	341966	2117220
2565	003	78	98	255	275	530	183478	342064	2117750
2566	004	63	79	175	208	383	183541	342143	2118133
2567	005	149	212	524	658	1182	183690	342355	2119315
2568	006	85	133	384	442	826	183775	342488	2120141
2569	007	95	157	435	504	939	183870	342645	2121080
2570	008	56	84	223	269	492	183926	342729	2121572
2571	009	62	92	217	247	464	183988	342821	2122036
2572	010	66	75	205	211	416	184054	342896	2122452
2573	011	106	174	413	472	885	184160	343070	2123337
2574	012	90	156	435	380	815	184250	343226	2124152
2575	013	100	156	367	343	710	184350	343382	2124862
2576	014	92	227	585	549	1134	184442	343609	2125996
2577	015	280	325	810	814	1624	184722	343934	2127620
2578	016	130	220	467	493	960	184852	344154	2128580
2579	017	40	105	298	303	601	184892	344259	2129181
2580	018	45	120	227	237	464	184937	344379	2129645
2581	019	83	136	355	351	706	185020	344515	2130351
2582	020	55	82	277	280	557	185075	344597	2130908
2583	021	75	146	409	397	806	185150	344743	2131714
2584	022	161	224	544	516	1060	185311	344967	2132774
2585	023	98	144	380	389	769	185409	345111	2133543
2586	024	110	192	445	396	841	185519	345303	2134384
2587	025	142	200	423	397	820	185661	345503	2135204
2588	026	220	276	601	578	1179	185881	345779	2136383
2589	027	136	164	397	417	814	186017	345943	2137197
2590	028	123	164	341	387	728	186140	346107	2137925
2591	029	174	332	720	828	1548	186314	346439	2139473
2592	030	111	215	400	549	949	186425	346654	2140422
2593	031	94	153	368	441	809	186519	346807	2141231
2594	032	132	155	419	398	817	186651	346962	2142048
2595	033	159	219	550	627	1177	186810	347181	2143225
2596	034	96	132	309	339	648	186906	347313	2143873
2597	035	31	84	241	263	504	186937	347397	2144377
2598	036	51	90	253	288	541	186988	347487	2144918
2599	037	81	155	430	458	888	187069	347642	2145806
2600	038	31	73	166	182	348	187100	347715	2146154
2601	039	58	92	263	250	513	187158	347807	2146667
2602	040	42	76	225	264	489	187200	347883	2147156
2603	041	56	111	274	313	587	187256	347994	2147743
2604	042	54	121	392	380	772	187310	348115	2148515
2605	043	52	112	300	328	628	187362	348227	2149143
2606	044	32	73	199	211	410	187394	348300	2149553
2607	045	82	140	342	370	712	187476	348440	2150265
2608	046	58	120	339	309	648	187534	348560	2150913

(Continued...)

CERCLE DE: NARA		27		ARRONDISSEMENT DE: NARA-CENTRAL			01		
NUMERO D'ORORE	SE	NOMBRE DE CONCESSION	NOMBRE DE MENAGE	POPULATION RESIDENTE			DONNEES CUMULATIVES		
				HOMME	FEMME	TOTAL	CONCESSION	MENAGES	POPULATION
2609	047	77	175	421	432	853	187611	348735	2151766
2610	048	116	185	484	521	1005	187727	348920	2152771
ENSEMBLE		4683	7520	18775	19887	38662	-	-	-

CERCLE DE: NARA

27

ARRONDISSEMENT DE: BALLE

15

NUMERO D'ORDRE	SE	NOMBRE DE CONCESSION	NOMBRE DE MENAGE	POPULATION RESIDENTE			DONNEES CUMULATIVES		
				HOMME	FEMME	TOTAL	CONCESSION	MENAGES	POPULATION
2611	001	38	127	476	524	1000	187765	349047	2153771
2612	002	62	129	407	485	892	187827	349176	2154663
2613	003	81	178	505	531	1036	187908	349354	2155699
2614	004	39	105	327	313	640	187947	349459	2156339
2615	005	65	138	469	451	920	188012	349597	2157259
2616	006	49	134	420	440	860	188061	349731	2158119
2617	007	50	92	273	287	560	188111	349823	2158679
2618	008	36	98	253	266	519	188147	349921	2159198
2619	009	38	106	354	353	707	188185	350027	2159905
2620	010	100	244	758	786	1544	188285	350271	2161449
2621	011	38	108	357	333	690	188323	350379	2162139
2622	012	49	95	336	335	671	188372	350474	2162810
2623	013	67	172	555	649	1204	188439	350646	2164014
2624	014	53	130	456	573	1029	188492	350776	2165043
2625	015	53	98	320	380	700	188545	350874	2165743
2626	016	103	183	517	615	1132	188648	351057	2166875
2627	017	44	68	280	323	603	188692	351125	2167478
2628	018	29	73	203	252	455	188721	351198	2167933
2629	019	54	131	380	463	843	188775	351329	2168776
2630	020	43	112	412	443	855	188818	351441	2169631
2631	021	68	148	509	523	1032	188886	351589	2170663
2632	022	54	135	433	454	887	188940	351724	2171550
2633	023	49	115	327	344	671	188989	351839	2172221
2634	024	46	94	256	248	504	189035	351933	2172725
2635	025	73	220	640	678	1318	189108	352153	2174043
2636	026	58	110	392	456	848	189166	352263	2174891
2637	027	54	152	458	520	978	189220	352415	2175869
2638	028	85	250	713	763	1476	189305	352665	2177345
2639	029	101	144	469	508	977	189406	352809	2178322
2640	030	90	231	656	712	1368	189496	353040	2179690
2641	031	68	149	502	584	1086	189564	353189	2180776
2642	032	64	112	311	349	660	189628	353301	2181436
2643	033	206	481	1146	1145	2291	189834	353782	2183727
2644	034	82	149	454	485	939	189916	353931	2184666
2645	035	36	85	259	245	504	189952	354016	2185170
2646	036	48	88	315	330	645	190000	354104	2185815
2647	037	64	200	780	813	1593	190064	354304	2187408
2648	038	40	66	177	212	389	190104	354370	2187797
2649	039	74	131	316	351	667	190178	354501	2188464
ENSEMBLE		2451	5581	17171	18522	35693			

CERCLE DE: NARA

27

ARRONDISSEMENT DE: DILLY

29

NUMERO D'ORDRE	SE	NOMBRE DE CONCESSION	NOMBRE DE MENAGE	POPULATION RESIDENTE			DONNEES CUMULATIVES		
				HOMME	FEMME	TOTAL	CONCESSION	MENAGES	POPULATION
2650	001	115	241	697	654	1351	190293	354742	2189815
2651	002	59	110	331	317	648	190352	354852	2190463
2652	003	29	54	123	150	273	190381	354906	2190736
2653	004	77	110	235	222	457	190458	355016	2191193
2654	005	123	271	634	665	1299	190581	355287	2192492
2655	006	77	147	351	339	690	190658	355434	2193182
2656	007	37	78	201	219	420	190695	355512	2193602
2657	008	51	122	350	338	688	190746	355634	2194290
2658	009	73	167	400	400	800	190819	355801	2195090
2659	010	36	123	303	278	581	190855	355924	2195671
2660	011	87	308	866	809	1675	190942	356232	2197346
2661	012	16	48	116	108	224	190958	356280	2197570
2662	013	67	135	363	332	695	191025	356415	2198265
2663	014	53	93	287	291	578	191078	356508	2198843
2664	015	37	105	255	215	470	191115	356613	2199313
2665	016	57	70	344	345	689	191172	356683	2200002
2666	017	49	80	216	249	465	191221	356763	2200467
2667	018	52	110	290	270	560	191273	356873	2201027
2668	019	35	90	229	214	443	191308	356963	2201470
2669	020	61	147	489	404	893	191369	357110	2202363
2670	021	31	65	167	161	328	191400	357175	2202691
2671	022	121	278	730	746	1476	191521	357453	2204167
2672	023	89	180	475	544	1019	191610	357633	2205186
2673	024	80	162	403	426	829	191690	357795	2206015
2674	025	128	264	625	750	1375	191818	358059	2207390
2675	026	55	170	356	335	691	191873	358229	2208081
2676	027	108	235	721	649	1370	191981	358464	2209451
2677	028	59	180	490	440	930	192040	358644	2210381
2678	029	31	86	214	190	404	192071	358730	2210785
2679	030	34	87	208	179	387	192105	358817	2211172
2680	031	74	247	510	460	970	192179	359064	2212142
2681	032	97	324	855	779	1634	192276	359388	2213776
2682	033	72	263	639	588	1227	192348	359651	2215003
2683	034	47	92	242	237	479	192395	359743	2215482
2684	035	65	150	394	383	777	192460	359893	2216259
2685	036	75	207	568	553	1121	192535	360100	2217380
2686	037	43	123	305	318	623	192578	360223	2218003
2687	038	0	0	0	0	0	192578	360223	2218003
ENSEMBLE		2400	5722	14982	14557	29539	-	-	-

CERCLE DE: NARA

27

ARRONDISSEMENT DE: FALOU

43

NUMERO D'ORDRE	SE	NOMBRE DE CONCESSION	NOMBRE DE MENAGE	POPULATION RESIDENTE			DONNEES CUMULATIVES		
				HOMME	FEMME	TOTAL	CONCESSION	MENAGES	POPULATION
2688	001	82	157	514	557	1071	192660	360380	2219074
2689	002	48	112	407	422	829	192708	360492	2219903
2690	003	43	104	291	341	632	192751	360596	2220535
2691	004	70	126	376	421	797	192821	360722	2221332
2692	005	68	108	306	334	640	192889	360830	2221972
2693	006	113	209	559	597	1156	193002	361039	2223128
2694	007	77	147	478	548	1026	193079	361186	2224154
2695	008	61	112	319	343	662	193140	361298	2224816
2696	009	52	124	400	376	776	193192	361422	2225592
2697	010	96	195	554	577	1131	193288	361617	2226723
2698	011	101	223	651	627	1278	193389	361840	2228001
2699	012	77	185	496	504	1000	193466	362025	2229001
2700	013	44	111	331	339	670	193510	362136	2229671
2701	014	62	145	444	467	911	193572	362281	2230582
2702	015	44	104	296	381	677	193616	362385	2231259
2703	016	138	345	1001	997	1998	193754	362730	2233257
2704	017	52	68	410	422	832	193806	362798	2234089
2705	018	107	310	885	1001	1886	193913	363108	2235975
2706	019	67	198	577	592	1169	193980	363306	2237144
2707	020	66	138	508	541	1049	194046	363444	2238193
ENSEMBLE		1468	3221	9803	10387	20190			

CERCLE DE: NARA

27

ARRONDISSEMENT DE: GUIRE

57

NUMERO D'ORDRE	SE	NOMBRE DE CONCESSION	NOMBRE DE MENAGE	POPULATION RESIDENTE			DONNEES CUMULATIVES		
				HOMME	FEMME	TOTAL	CONCESSION	MENAGES	POPULATION
2708	001	112	225	595	581	1176	194158	363669	2239369
2709	002	32	62	166	200	366	194190	363731	2239735
2710	003	67	118	346	314	660	194257	363849	2240395
2711	004	48	102	276	304	580	194305	363951	2240975
2712	005	68	184	492	522	1014	194373	364135	2241989
2713	006	40	111	282	339	621	194413	364246	2242610
2714	007	84	116	309	293	602	194497	364362	2243212
2715	008	87	181	546	562	1108	194584	364543	2244320
2716	009	116	166	456	554	1010	194700	364709	2245330
2717	010	100	170	574	566	1140	194800	364879	2246470
2718	011	76	104	339	317	656	194876	364983	2247126
2719	012	82	93	242	209	451	194958	365076	2247577
ENSEMBLE		912	1632	4623	4761	9384	-	-	-

CERCLE DE: NARA


27

ARRONDISSEMENT DE: MOURDIAH

71

NUMERO D'ORDRE	SE.	NOMBRE DE CONCESSION	NOMBRE DE MENAGE	POPULATION RESIDENTE			DONNEES CUMULATIVES		
				HOMME	FEMME	TOTAL	CONCESSION	MENAGES	POPULATION
2720	001	85	148	352	367	719	195043	365224	2248296
2721	002	93	222	935	786	1721	195136	365446	2250017
2722	003	80	161	481	548	1029	195216	365607	2251046
2723	004	36	71	194	185	379	195252	365678	2251425
2724	005	32	57	117	160	277	195284	365735	2251702
2725	006	60	154	424	402	826	195344	365889	2252528
2726	007	90	201	549	559	1108	195434	366090	2253636
2727	008	79	159	389	459	848	195513	366249	2254484
2728	009	88	186	445	473	918	195601	366435	2255402
2729	010	74	171	551	529	1080	195675	366606	2256482
2730	011	100	231	601	588	1189	195775	366837	2257671
2731	012	53	156	469	514	983	195828	366993	2258654
2732	013	74	153	414	477	891	195902	367146	2259545
2733	014	69	127	376	383	759	195971	367273	2260304
2734	015	116	273	719	804	1523	196087	367546	2261827
2735	016	42	102	265	251	516	196129	367648	2262343
2736	017	53	155	383	461	844	196182	367803	2263187
2737	018	78	177	465	514	979	196260	367980	2264166
2738	019	85	159	405	404	809	196345	368139	2264975
ENSEMBLE		1387	3063	8534	8864	17398	-	-	-

REGION DE
SIKASSO



CERCLE DE: SIKASSO

31

ARRONDISSEMENT DE: SIKASSO-CENTRAL

01

NUMERO D'ORDRE	SE	NOMBRE DE CONCESSION	NOMBRE DE MENAGE	POPULATION RESIDENTE			DONNEES CUMULATIVES		
				HOMME	FEMME	TOTAL	CONCESSION	MENAGES	POPULATION
2739	001	27	123	355	394	749	196372	368262	2265724
2740	002	37	93	338	329	667	196409	368355	2266391
2741	003	30	93	313	354	667	196439	368448	2267058
2742	004	36	142	461	499	960	196475	368590	2268018
2743	005	36	169	594	563	1157	196511	368759	2269175
2744	006	61	219	752	767	1519	196572	368978	2270694
2745	007	24	98	315	271	586	196596	369076	2271280
2746	008	52	113	350	372	722	196648	369189	2272002
2747	009	35	103	296	323	619	196683	369292	2272621
2748	010	18	108	300	278	578	196701	369400	2273199
2749	011	69	180	492	506	998	196770	369580	2274197
2750	012	85	230	640	650	1290	196855	369810	2275487
2751	013	40	109	370	394	764	196895	369919	2276251
2752	014	25	86	302	316	618	196920	370005	2276869
2753	015	67	154	567	557	1124	196987	370159	2277993
2754	016	24	51	144	175	319	197011	370210	2278312
2755	017	18	65	237	258	495	197029	370275	2278807
2756	018	17	129	392	427	819	197046	370404	2279626
2757	019	43	162	524	513	1037	197089	370566	2280663
2758	020	20	81	222	212	434	197109	370647	2281097
2759	021	31	105	348	378	726	197140	370752	2281823
2760	022	22	93	303	328	631	197162	370845	2282454
2761	023	30	100	290	270	560	197192	370945	2283014
2762	024	36	59	172	185	357	197228	371004	2283371
2763	025	35	87	281	256	537	197263	371091	2283908
2764	026	44	110	392	428	820	197307	371201	2284728
2765	027	59	181	497	521	1018	197366	371382	2285746
2766	028	60	82	219	207	426	197426	371464	2286172
2767	029	44	141	331	422	753	197470	371605	2286925
2768	030	40	114	406	359	765	197510	371719	2287690
2769	031	65	147	524	582	1106	197575	371866	2288796
2770	032	256	264	749	715	1464	197831	372130	2290260
2771	033	7	37	130	104	234	197838	372167	2290494
2772	034	10	29	87	68	155	197848	372196	2290649
2773	035	5	20	75	72	147	197853	372216	2290796
2774	036	10	47	157	131	288	197863	372263	2291084
2775	037	7	55	173	160	333	197870	372318	2291417
2776	038	45	115	372	388	760	197915	372433	2292177
2777	039	77	262	968	893	1861	197992	372695	2294038
2778	040	82	167	513	505	1018	198074	372862	2295056
2779	041	37	127	308	380	688	198111	372989	2295744
2780	042	65	151	444	472	916	198176	373140	2296660
2781	043	28	115	318	278	596	198204	373255	2297256
2782	044	49	122	323	342	665	198253	373377	2297921
2783	045	43	153	475	554	1029	198296	373530	2298950
2784	046	53	147	415	476	891	198349	373677	2299841

(Continued...)

CERCLE DE: SIKASSO

31

ARRONDISSEMENT DE: SIKASSO-CENTRAL

01

NUMERO D'ORDRE	SE	NOMBRE DE CONCESSION	NOMBRE DE MENAGE	POPULATION RESIDENTE			DONNEES CUMULATIVES		
				HOMME	FEMME	TOTAL	CONCESSION	MENAGES	POPULATION
2785	047	22	90	261	283	544	198371	373767	2300385
2786	048	4	6	25	32	57	198375	373773	2300442
2787	049	13	60	178	178	356	198388	373833	2300798
2788	050	58	208	634	650	1284	198446	374041	2302082
2789	051	55	131	370	378	748	198501	374172	2302830
2790	052	21	91	251	252	503	198522	374263	2303333
2791	053	14	69	195	207	402	198536	374332	2303735
2792	054	15	62	218	254	472	198551	374394	2304207
2793	055	17	59	172	206	378	198568	374453	2304585
2794	056	31	128	352	356	708	198599	374581	2305293
2795	057	36	137	366	381	747	198635	374718	2306040
2796	058	58	179	539	636	1175	198693	374897	2307215
2797	059	86	231	761	804	1565	198779	375128	2308780
2798	060	41	97	344	403	747	198820	375225	2309527
2799	061	44	107	295	331	626	198864	375332	2310153
2800	062	21	76	214	226	440	198885	375408	2310593
2801	063	53	184	535	584	1119	198938	375592	2311712
2802	064	35	114	351	424	775	198973	375706	2312487
2803	065	30	144	440	437	877	199003	375850	2313364
2804	066	32	153	456	493	949	199035	376003	2314313
2805	067	44	160	465	471	936	199079	376163	2315249
2806	068	22	100	260	295	555	199101	376263	2315804
2807	069	31	126	342	387	729	199132	376389	2316533
2808	070	9	25	75	81	156	199141	376414	2316689
2809	071	3	11	27	42	69	199144	376425	2316758
2810	072	3	14	43	47	90	199147	376439	2316848
2811	073	55	161	432	493	925	199202	376600	2317773
2812	074	38	94	320	297	617	199240	376694	2318390
2813	075	33	98	275	297	572	199273	376792	2318962
2814	076	26	141	414	425	839	199299	376933	2319801
2815	077	46	129	408	409	817	199345	377062	2320618
2816	078	49	128	439	450	889	199394	377190	2321507
2817	079	60	91	346	346	692	199454	377281	2322199
2818	080	27	115	376	375	751	199481	377396	2322950
2819	081	41	91	232	266	498	199522	377487	2323448
2820	082	39	145	440	440	880	199561	377632	2324328
2821	083	44	95	265	298	563	199605	377727	2324891
2822	084	21	115	335	370	705	199626	377842	2325596
2823	085	57	143	480	511	991	199683	377985	2326587
2824	086	45	125	382	413	795	199728	378110	2327382
2825	087	73	146	432	476	908	199801	378256	2328290
2826	088	28	81	227	262	489	199829	378337	2328779
2827	089	45	114	314	331	645	199874	378451	2329424
2828	090	61	154	508	520	1028	199935	378605	2330452
2829	091	12	68	232	263	495	199947	378673	2330947
2830	092	30	71	192	253	445	199977	378744	2331392

(Continued...)

CERCLE DE: SIKASSO

31

ARRONDISSEMENT DE: SIKASSO-CENTRAL

01

NUMERO D'ORDRE	SE	NOMBRE DE CONCESSION	NOMBRE DE MENAGE	POPULATION RESIDENTE			DONNEES CUMULATIVES		
				HOMME	FEMME	TOTAL	CONCESSION	MENAGES	POPULATION
2831	093	16	143	489	514	1003	199993	378887	2332395
2832	094	30	80	239	260	499	200023	378967	2332894
2833	095	255	264	751	715	1466	200278	379231	2334360
ENSEMBLE		3933	11092	33931	35454	69385	-	-	-

CERCLE DE: SIKASSO

31

ARRONDISSEMENT DE: BLENDIO

10

NUMERO D'ORDRE	SE	NOMBRE DE CONCESSION	NOMBRE DE MENAGE	POPULATION RESIDENTE			DONNEES CUMULATIVES		
				HOMME	FEMME	TOTAL	CONCESSION	MENAGES	POPULATION
2834	001	104	170	570	611	1181	200382	379401	2335541
2835	002	56	97	347	336	683	200438	379498	2336224
2836	003	34	75	240	228	468	200472	379573	2336692
2837	004	60	113	352	411	763	200532	379686	2337455
2838	005	49	115	341	348	689	200581	379801	2338144
2839	006	63	136	425	496	921	200644	379937	2339065
2840	007	28	74	216	237	453	200672	380011	2339518
2841	008	71	115	330	315	645	200743	380126	2340163
2842	009	51	94	294	277	571	200794	380220	2340734
2843	010	43	118	403	429	832	200837	380338	2341566
2844	011	15	41	123	141	264	200852	380379	2341830
2845	012	54	97	265	274	539	200906	380476	2342369
2846	013	67	97	285	317	602	200973	380573	2342971
2847	014	53	143	441	484	925	201026	380716	2343896
2848	015	54	91	268	321	589	201080	380807	2344485
2849	016	71	139	387	375	762	201151	380946	2345247
2850	017	63	108	354	312	666	201214	381054	2345913
2851	018	38	71	250	236	486	201252	381125	2346399
2852	019	29	67	219	213	432	201281	381192	2346831
2853	020	55	105	307	372	679	201336	381297	2347510
2854	021	60	131	333	402	735	201396	381428	2348245
2855	022	49	106	301	376	677	201445	381534	2348922
2856	023	48	106	356	431	787	201493	381640	2349709
2857	024	68	104	339	395	734	201561	381744	2350443
2858	025	34	154	484	539	1023	201595	381898	2351466
2859	026	25	74	216	243	459	201620	381972	2351925
2860	027	46	81	281	307	588	201666	382053	2352513
2861	028	45	72	271	230	501	201711	382125	2353014
2862	029	46	83	316	325	641	201757	382208	2353655
2863	030	39	74	255	360	615	201796	382282	2354270
2864	031	46	155	466	457	923	201842	382437	2355193
2865	032	35	165	572	605	1177	201877	382602	2356370
2866	033	34	115	423	496	919	201911	382717	2357289
2867	034	35	141	428	516	944	201946	382858	2358233
2868	035	55	216	781	851	1632	202001	383074	2359865
2869	036	14	105	278	337	615	202015	383179	2360480
2870	037	12	120	324	402	726	202027	383299	2361206
2871	038	14	247	775	828	1603	202041	383546	2362809
ENSEMBLE		1763	4315	13616	14833	28449			

CERCLE DE: SIKASSO

31

ARRONDISSEMENT DE: DANDERESSO

19

NUMERO D'ORDRE	SE	NOMBRE DE CONCESSION	NOMBRE DE MENAGE	POPULATION RESIDENTE			DONNEES CUMULATIVES		
				HOMME	FEMME	TOTAL	CONCESSION	MENAGES	POPULATION
2872	001	68	128	440	433	873	202109	383674	2363682
2873	002	45	142	405	399	804	202154	383816	2364486
2874	003	12	72	234	234	468	202166	383888	2364954
2875	004	26	125	362	363	725	202192	384013	2365679
2876	005	23	98	301	335	636	202215	384111	2366315
2877	006	28	111	307	365	672	202243	384222	2366987
2878	007	52	133	420	429	849	202295	384355	2367836
2879	008	26	78	269	267	536	202321	384433	2368372
2880	009	29	100	336	325	661	202350	384533	2369033
2881	010	43	115	343	341	684	202393	384648	2369717
2882	011	27	73	232	224	456	202420	384721	2370173
2883	012	22	53	173	175	348	202442	384774	2370521
2884	013	65	139	464	446	910	202507	384913	2371431
2885	014	57	119	328	349	677	202564	385032	2372108
2886	015	18	30	113	111	224	202582	385062	2372332
2887	016	18	88	266	274	540	202600	385150	2372872
2888	017	26	90	271	291	562	202626	385240	2373434
2889	018	45	114	321	350	671	202671	385354	2374105
2890	019	50	88	256	279	535	202721	385442	2374640
2891	020	80	101	348	321	669	202801	385543	2375309
2892	021	56	135	380	410	790	202857	385678	2376099
2893	022	23	115	351	357	708	202880	385793	2376807
2894	023	13	49	142	157	299	202893	385842	2377106
2895	024	17	53	185	162	347	202910	385895	2377453
2896	025	29	109	377	382	759	202939	386004	2378212
2897	026	53	97	301	302	603	202992	386101	2378815
2898	027	146	251	818	781	1599	203138	386352	2380414
2899	028	90	159	545	583	1128	203228	386511	2381542
2900	029	74	183	649	651	1300	203302	386694	2382842
2901	030	63	89	263	265	528	203365	386783	2383370
2902	031	22	56	163	190	353	203387	386839	2383723
2903	032	53	136	440	455	895	203440	386975	2384618
ENSEMBLE		1399	3429	10803	11006	21809			

CERCLE DE: SIKASSO

31

ARRONDISSEMENT DE: DOGONI

28

NUMERO D'ORDRE	SE	NOMBRE DE CONCESSION	NOMBRE DE MENAGE	POPULATION RESIDENTE			DONNEES CUMULATIVES		
				HOMME	FEMME	TOTAL	CONCESSION	MENAGES	POPULATION
2904	001	134	180	586	636	1222	203574	387155	2385840
2905	002	62	148	439	451	890	203636	387303	2386730
2906	003	23	82	254	281	535	203659	387385	2387265
2907	004	106	170	499	598	1097	203765	387555	2388362
2908	005	62	117	340	376	716	203827	387672	2389078
2909	006	75	168	508	559	1067	203902	387840	2390145
2910	007	82	182	559	658	1217	203984	388022	2391362
2911	008	86	176	529	533	1062	204070	388198	2392424
2912	009	63	143	432	473	905	204133	388341	2393329
2913	010	46	204	575	625	1200	204179	388545	2394529
2914	011	78	144	398	447	845	204257	388689	2395374
2915	012	37	94	320	351	671	204294	388783	2396045
2916	013	84	251	821	913	1734	204378	389034	2397779
2917	014	40	136	457	497	954	204418	389170	2398733
2918	015	53	110	324	363	687	204471	389280	2399420
ENSEMBLE		1031	2305	7041	7761	14802			

CERCLE DE: SIKASSO

31

ARRONDISSEMENT DE: FINKOLO

33

NUMERO D'ORDRE	SE	NOMBRE DE CONCESSION	NOMBRE DE MENAGE	POPULATION RESIDENTE			DONNEES CUMULATIVES		
				HOMME	FEMME	TOTAL	CONCESSION	MENAGES	POPULATION
2919	001	49	108	376	364	740	204520	389388	2400160
2920	002	18	115	397	447	844	204538	389503	2401004
2921	003	141	206	696	724	1420	204679	389709	2402424
2922	004	94	175	575	595	1170	204773	389884	2403594
2923	005	44	127	464	442	906	204817	390011	2404500
2924	006	27	96	304	312	616	204844	390107	2405116
2925	007	28	120	372	386	758	204872	390227	2405874
2926	008	55	149	493	505	998	204927	390376	2406872
2927	009	32	133	443	520	963	204959	390509	2407835
2928	010	17	70	249	289	538	204976	390579	2408373
2929	011	26	97	406	414	820	205002	390676	2409193
2930	012	44	214	729	795	1524	205046	390890	2410717
2931	013	22	56	171	167	338	205068	390946	2411055
ENSEMBLE		597	1666	5675	5960	11635	-	-	-

CERCLE DE: SIKASSO

31

ARRONDISSEMENT DE: KIGNAN

37

NUMERO D'ORDRE	SE	NOMBRE DE CONCESSION	NOMBRE DE MENAGE	POPULATION RESIDENTE			DONNEES CUMULATIVES		
				HOMME	FEMME	TOTAL	CONCESSION	MENAGES	POPULATION
2932	001	131	239	577	617	1194	205199	391185	2412249
2933	002	111	232	727	735	1462	205310	391417	2413711
2934	003	43	59	143	144	287	205353	391476	2413998
2935	004	52	107	309	324	633	205405	391583	2414631
2936	005	55	122	328	368	696	205460	391705	2415327
2937	006	62	150	452	473	925	205522	391855	2416252
2938	007	100	238	725	723	1448	205622	392093	2417700
2939	008	174	348	1132	1073	2205	205796	392441	2419905
2940	009	50	137	422	410	832	205846	392578	2420737
2941	010	62	176	584	676	1260	205908	392754	2421997
2942	011	78	171	486	527	1013	205986	392925	2423010
2943	012	59	192	524	637	1161	206045	393117	2424171
2944	013	108	181	553	562	1115	206153	393298	2425286
2945	014	89	122	411	466	877	206242	393420	2426163
2946	015	36	64	204	226	430	206278	393484	2426593
2947	016	42	77	247	320	567	206320	393561	2427160
2948	017	45	178	535	554	1089	206365	393739	2428249
2949	018	40	104	336	356	692	206405	393843	2428941
2950	019	59	172	517	588	1105	206464	394015	2430046
2951	020	19	111	386	393	779	206483	394126	2430825
2952	021	48	155	434	472	906	206531	394281	2431731
2953	022	68	160	422	464	886	206599	394441	2432617
2954	023	38	73	259	232	491	206637	394514	2433108
2955	024	45	96	313	354	667	206682	394610	2433775
2956	025	58	187	554	630	1184	206740	394797	2434959
2957	026	38	104	348	390	738	206778	394901	2435697
2958	027	47	176	577	680	1257	206825	395077	2436954
2959	028	51	126	424	434	858	206876	395203	2437812
2960	029	29	68	198	200	398	206905	395271	2438210
2961	030	61	140	430	494	924	206966	395411	2439134
2962	031	52	124	406	491	897	207018	395535	2440031
2963	032	78	182	523	557	1080	207096	395717	2441111
2964	033	43	156	462	462	924	207139	395873	2442035
2965	034	75	185	580	617	1197	207214	396058	2443232
2966	035	63	170	558	615	1173	207277	396228	2444405
2967	036	123	238	684	777	1461	207400	396466	2445866
2968	037	33	93	286	356	642	207433	396559	2446508
2969	038	18	60	195	214	409	207451	396619	2446917
2970	039	27	84	256	317	573	207478	396703	2447490
2971	040	20	50	166	215	381	207498	396753	2447871
2972	041	73	115	371	421	792	207571	396868	2448663
2973	042	55	119	407	486	893	207626	396987	2449556
2974	043	63	170	510	550	1060	207689	397157	2450616
2975	044	32	119	351	373	724	207721	397276	2451340
2976	045	37	138	436	466	902	207758	397414	2452242
2977	046	26	39	116	97	213	207784	397453	2452455

(Continued...)

CERCLE DE: SIKASSO		31		ARRONDISSEMENT DE: KIGNAN			37		
NUMERO D'ORDRE	SE	NOMBRE DE CONCESSION	NOMBRE DE MENAGE	POPULATION RESIDENTE			DONNEES CUMULATIVES		
				HOMME	FEMME	TOTAL	CONCESSION	MENAGES	POPULATION
2978	047	49	81	204	193	397	207833	397534	2452852
2979	048	56	108	422	372	794	207889	397642	2453646
2980	049	105	196	731	722	1453	207994	397838	2455099
2981	050	216	391	1293	1290	2583	208210	398229	2457682
ENSEMBLE		3142	7283	22514	24113	46627	-	-	-

CERCLE DE: SIKASSO

31

ARRONDISSEMENT DE: KLELA

46

NUMERO O'ORORE	SE	NOMBRE DE CONCESSION	NOMBRE DE MENAGE	POPULATION RESIDENTE			DONNEES CUMULATIVES		
				HOMME	FEMME	TOTAL	CONCESSION	MENAGES	POPULATION
2982	001	30	116	348	423	771	208240	398345	2458453
2983	002	30	123	410	438	848	208270	398468	2459301
2984	003	50	182	556	669	1225	208320	398650	2460526
2985	004	62	179	597	604	1201	208382	398829	2461727
2986	005	45	137	460	517	977	208427	398966	2462704
2987	006	58	154	463	460	923	208485	399120	2463627
2988	007	65	216	671	730	1401	208550	399336	2465028
2989	008	26	112	321	410	731	208576	399448	2465759
2990	009	37	96	320	331	651	208613	399544	2466410
2991	010	69	157	459	443	902	208682	399701	2467312
2992	011	82	147	485	467	952	208764	399848	2468264
2993	012	85	191	602	621	1223	208849	400039	2469487
2994	013	60	155	468	457	925	208909	400194	2470412
2995	014	41	95	315	371	686	208950	400289	2471098
2996	015	48	104	415	409	824	208998	400393	2471922
2997	016	43	151	402	427	829	209041	400544	2472751
2998	017	46	225	596	659	1255	209087	400769	2474006
2999	018	42	133	414	436	850	209129	400902	2474856
3000	019	48	127	439	424	863	209177	401029	2475719
3001	020	91	191	620	576	1196	209268	401220	2476915
3002	021	46	130	435	479	914	209314	401350	2477829
3003	022	67	188	528	555	1083	209381	401538	2478912
3004	023	66	158	454	460	914	209447	401696	2479826
3005	024	77	172	575	568	1143	209524	401868	2480969
3006	025	364	471	1408	1362	2770	209888	402339	2483739
3007	026	167	335	948	961	1909	210055	402674	2485648
ENSEMBLE		1845	4445	13709	14257	27966	-	-	-

CERCLE DE: SIKASSO

31

ARRONDISSEMENT DE: LOBOUGOULA

55

NUMERO D'ORDRE	SE	NOMBRE DE CONCESSION	NOMBRE DE MENAGE	POPULATION RESIDENTE			DONNEES CUMULATIVES		
				HOMME	FEMME	TOTAL	CONCESSION	MENAGES	POPULATION
3008	001	18	91	297	356	653	210073	402765	2486301
3009	002	20	131	387	439	826	210093	402896	2487127
3010	003	38	100	301	429	730	210131	402996	2487857
3011	004	64	127	376	416	792	210195	403123	2488649
3012	005	29	75	246	283	529	210224	403198	2489178
3013	006	31	112	287	313	600	210255	403310	2489778
3014	007	12	77	207	253	460	210267	403387	2490238
3015	008	23	146	361	399	760	210290	403533	2490998
3016	009	29	83	246	293	539	210319	403616	2491537
3017	010	41	139	353	376	729	210360	403755	2492266
3018	011	23	154	413	411	824	210383	403909	2493090
3019	012	17	88	255	318	573	210400	403997	2493663
3020	013	43	101	340	382	722	210443	404098	2494385
3021	014	25	85	276	300	576	210468	404183	2494961
3022	015	63	119	379	392	771	210531	404302	2495732
3023	016	88	151	428	498	926	210619	404453	2496658
3024	017	90	115	308	270	578	210709	404568	2497236
3025	018	88	103	292	287	579	210797	404671	2497815
3026	019	133	191	595	656	1251	210930	404862	2499066
3027	020	22	46	169	212	381	210952	404908	2499447
3028	021	22	85	283	348	631	210974	404993	2500078
3029	022	33	131	404	443	847	211007	405124	2500925
3030	023	87	145	453	561	1014	211094	405269	2501939
3031	024	37	86	242	271	513	211131	405355	2502452
3032	025	77	114	344	370	714	211208	405469	2503166
3033	026	48	62	172	196	368	211256	405531	2503534
3034	027	40	88	221	275	496	211296	405619	2504030
3035	028	48	60	174	217	391	211344	405679	2504421
3036	029	38	121	401	404	805	211382	405800	2505226
3037	030	23	106	313	355	668	211405	405906	2505894
3038	031	23	50	159	188	347	211428	405956	2506241
3039	032	13	62	219	251	470	211441	406018	2506711
3040	033	13	50	160	201	361	211454	406068	2507072
3041	034	24	95	255	305	560	211478	406163	2507632
3042	035	19	83	276	266	542	211497	406246	2508174
3043	036	32	121	323	370	693	211529	406367	2508867
3044	037	99	140	429	483	912	211628	406507	2509779
3045	038	11	69	188	240	428	211639	406576	2510207
ENSEMBLE		1584	3902	11532	13027	24559			

CERCLE DE: SIKASSO

31

ARRONDISSEMENT DE: NIENA

64

NUMERO D'ORDRE	SE	NOMBRE DE CONCESSION	NOMBRE DE MENAGE	POPULATION RESIDENTE			DONNEES CUMULATIVES		
				HOMME	FEMME	TOTAL	CONCESSION	MENAGES	POPULATION
3046	001	61	81	258	238	496	211700	406657	2510703
3047	002	117	156	506	487	993	211817	406813	2511696
3048	003	139	215	624	614	1238	211956	407028	2512934
3049	004	108	191	544	608	1152	212064	407219	2514086
3050	005	58	88	329	316	645	212122	407307	2514731
3051	006	77	130	431	464	895	212199	407437	2515626
3052	007	37	75	237	244	481	212236	407512	2516107
3053	008	35	59	170	224	394	212271	407571	2516501
3054	009	89	116	315	374	689	212360	407687	2517190
3055	010	100	143	441	479	920	212460	407830	2518110
3056	011	82	128	428	412	840	212542	407958	2518950
3057	012	40	75	228	255	483	212582	408033	2519433
3058	013	41	67	143	166	309	212623	408100	2519742
3059	014	50	57	179	168	347	212673	408157	2520089
3060	015	42	94	249	309	558	212715	408251	2520647
3061	016	23	113	356	382	738	212738	408364	2521385
3062	017	46	122	381	361	742	212784	408486	2522127
3063	018	62	135	380	407	787	212846	408621	2522914
3064	019	28	92	260	254	514	212874	408713	2523428
3065	020	58	167	551	618	1169	212932	408880	2524597
3066	021	59	124	461	453	914	212991	409004	2525511
3067	022	65	118	374	416	790	213056	409122	2526301
3068	023	56	88	278	307	585	213112	409210	2526886
3069	024	29	66	178	181	359	213141	409276	2527245
3070	025	56	86	247	225	472	213197	409362	2527717
3071	026	71	120	353	374	727	213268	409482	2528444
3072	027	66	145	399	423	822	213334	409627	2529266
3073	028	34	57	186	143	329	213368	409684	2529595
3074	029	32	59	179	201	380	213400	409743	2529975
3075	030	39	60	187	225	412	213439	409803	2530387
3076	031	108	182	524	573	1097	213547	409985	2531484
3077	032	58	107	322	346	668	213605	410092	2532152
3078	033	58	131	395	437	832	213663	410223	2532984
3079	034	41	81	239	256	495	213704	410304	2533479
3080	035	77	187	596	602	1198	213781	410491	2534677
3081	036	40	117	364	358	722	213821	410608	2535399
3082	037	23	82	224	250	474	213844	410690	2535873
3083	038	62	130	429	455	884	213906	410820	2536757
3084	039	71	121	406	433	839	213977	410941	2537596
3085	040	37	115	394	405	799	214014	411056	2538395
3086	041	42	116	385	392	777	214056	411172	2539172
3087	042	69	112	368	413	781	214125	411284	2539953
3088	043	27	61	163	158	321	214152	411345	2540274
3089	044	19	75	300	335	635	214171	411420	2540909
3090	045	13	43	155	157	312	214184	411463	2541221
3091	046	49	97	296	311	607	214233	411560	2541828

(Continued...)

CERCLE DE: SIKASSO

31

ARRONDISSEMENT DE: NIENA

64

NUMERO D'ORDRE	SE	NOMBRE DE CONCESSION	NOMBRE DE MENAGE	POPULATION RESIDENTE			DONNEES CUMULATIVES		
				HOMME	FEMME	TOTAL	CONCESSION	MENAGES	POPULATION
3092	047	22	49	138	186	324	214255	411609	2542152
3093	048	23	57	189	204	393	214278	411666	2542545
3094	049	20	53	144	172	316	214298	411719	2542861
3095	050	25	80	267	340	607	214323	411799	2543468
ENSEMBLE		2684	5223	16150	17111	33261	-	-	-

CERCLE DE: SIKASSO

31

ARRONDISSEMENT DE: N'KOURALA

73

NUMERO D'ORDRE	SE	NOMBRE DE CONCESSION	NOMBRE DE MENAGE	POPULATION RESIDENTE			DONNEES CUMULATIVES		
				HOMME	FEMME	TOTAL	CONCESSION	MENAGES	POPULATION
3096	001	29	64	158	197	355	214352	411863	2543823
3097	002	54	227	648	802	1450	214406	412090	2545273
3098	003	23	66	176	268	444	214429	412156	2545717
3099	004	17	82	254	253	507	214446	412238	2546224
3100	005	27	89	278	327	605	214473	412327	2546829
3101	006	33	129	437	501	938	214506	412456	2547767
3102	007	37	139	425	508	933	214543	412595	2548700
3103	008	27	78	235	247	482	214570	412673	2549182
3104	009	44	135	411	503	914	214614	412808	2550096
3105	010	25	118	347	413	760	214639	412926	2550856
3106	011	57	118	343	373	716	214696	413044	2551572
3107	012	49	208	703	778	1481	214745	413252	2553053
3108	013	37	141	409	510	919	214782	413393	2553972
3109	014	78	129	476	419	895	214860	413522	2554867
3110	015	70	133	486	535	1021	214930	413655	2555888
3111	016	42	113	334	430	764	214972	413768	2556652
3112	017	23	70	251	304	555	214995	413838	2557207
3113	018	54	169	569	689	1258	215049	414007	2558465
3114	019	82	124	439	460	899	215131	414131	2559364
3115	020	71	203	575	703	1278	215202	414334	2560642
3116	021	34	181	462	567	1029	215236	414515	2561671
3117	022	22	165	439	551	990	215258	414680	2562661
3118	023	32	85	259	305	564	215290	414765	2563225
3119	024	46	186	538	580	1118	215336	414951	2564343
3120	025	132	285	905	1055	1960	215468	415236	2566303
ENSEMBLE		1145	3437	10557	12278	22835			

CERCLE DE: SIKASSO

31

COMMUNE DE:

SIKASSO-COMMUNE

91

NUMERO D'ORDRE	SE	NOMBRE DE CONCESSION	NOMBRE DE MENAGE	POPULATION RESIDENTE			DONNEES CUMULATIVES		
				HOMME	FEMME	TOTAL	CONCESSION	MENAGES	POPULATION
3121	001	78	119	351	367	718	215546	415355	2567021
3122	002	84	160	519	501	1020	215630	415515	2568041
3123	003	70	107	398	393	791	215700	415622	2568832
3124	004	99	187	613	599	1212	215799	415809	2570044
3125	005	101	161	557	559	1116	215900	415970	2571160
3126	006	83	147	438	450	888	215983	416117	2572048
3127	007	52	107	376	362	738	216035	416224	2572786
3128	008	46	159	475	524	999	216081	416383	2573785
3129	009	46	83	268	294	562	216127	416466	2574347
3130	010	50	168	631	614	1245	216177	416634	2575592
3131	011	56	151	563	512	1075	216233	416785	2576667
3132	012	62	202	736	754	1490	216295	416987	2578157
3133	013	21	145	434	429	863	216316	417132	2579020
3134	014	31	122	379	428	807	216347	417254	2579827
3135	015	58	142	689	588	1277	216405	417396	2581104
3136	016	114	200	752	747	1499	216519	417596	2582603
3137	017	122	256	802	779	1581	216641	417852	2584184
3138	018	114	203	518	519	1037	216755	418055	2585221
3139	019	118	193	603	639	1242	216873	418248	2586463
3140	020	101	230	643	621	1264	216974	418478	2587727
3141	021	124	256	814	748	1562	217098	418734	2589289
3142	022	116	289	880	876	1756	217214	419023	2591045
3143	023	144	263	886	877	1763	217358	419286	2592808
3144	024	117	203	612	559	1171	217475	419489	2593979
3145	025	94	225	595	543	1138	217569	419714	2595117
3146	026	131	342	837	832	1669	217700	420056	2596786
3147	027	139	248	677	667	1344	217839	420304	2598130
3148	028	142	274	930	923	1853	217981	420578	2599983
3149	029	113	246	839	753	1592	218094	420824	2601575
3150	030	78	203	598	596	1194	218172	421027	2602769
3151	031	76	208	640	774	1414	218248	421235	2604183
3152	032	64	146	560	490	1050	218312	421381	2605233
3153	033	72	172	655	700	1355	218384	421553	2606588
3154	034	82	202	635	665	1300	218466	421755	2607888
3155	035	27	103	331	322	653	218493	421858	2608541
3156	036	65	219	720	665	1385	218558	422077	2609926
3157	037	91	308	939	897	1836	218649	422385	2611762
3158	038	104	282	1008	931	1939	218753	422667	2613701
3159	039	72	138	628	579	1207	218825	422805	2614908
3160	040	81	169	537	551	1088	218906	422974	2615996
3161	041	145	260	932	897	1829	219051	423234	2617825
3162	042	87	201	708	705	1413	219138	423435	2619238
3163	043	65	164	502	457	959	219203	423599	2620197
3164	044	146	247	816	868	1684	219349	423846	2621881
3165	045	172	227	686	624	1310	219521	424073	2623191
3166	046	70	114	376	332	708	219591	424187	2623899

(Continued...)

CERCLE DE: SIKASSO

31

COMMUNE DE:

SIKASSO-COMMUNE

91

NUMERO D'ORDRE	SE	NOMBRE DE CONCESSION	NOMBRE DE MENAGE	POPULATION RESIDENTE			DONNEES CUMULATIVES		
				HOMME	FEMME	TOTAL	CONCESSION	MENAGES	POPULATION
3167	047	59	106	329	334	663	219650	424293	2624562
3168	048	35	61	197	194	391	219685	424354	2624953
3169	049	75	101	365	334	699	219760	424455	2625652
3170	050	61	102	301	293	594	219821	424557	2626246
3171	051	82	120	325	408	733	219903	424677	2626979
3172	052	105	170	542	572	1114	220008	424847	2628093
3173	053	99	216	711	692	1403	220107	425063	2629496
3174	054	112	317	937	919	1856	220219	425380	2631352
3175	055	54	193	611	632	1243	220273	425573	2632595
3176	056	131	188	605	600	1205	220404	425761	2633800
3177	057	67	124	384	376	760	220471	425885	2634560
3178	058	102	182	553	536	1089	220573	426067	2635649
3179	059	94	197	600	560	1160	220667	426264	2636809
3180	060	88	198	547	646	1193	220755	426462	2638002
3181	061	90	195	603	616	1219	220845	426657	2639221
3182	062	58	122	484	457	941	220903	426779	2640162
ENSEMBLE		5435	11543	37180	36679	73859	-	-	-

CERCLE DE: BOUGOUNI

32

ARRONDISSEMENT DE: BOUGOUNI-CENTRAL

01

NUMERO D'ORDRE	SE	NOMBRE DE CONCESSION	NOMBRE DE MENAGE	POPULATION RESIDENTE			DONNEES CUMULATIVES		
				HOMME	FEMME	TOTAL	CONCESSION	MENAGES	POPULATION
3183	001	116	159	455	458	913	221019	426938	2641075
3184	002	70	143	465	564	1029	221089	427081	2642104
3185	003	41	112	366	418	784	221130	427193	2642888
3186	004	22	62	199	220	419	221152	427255	2643307
3187	005	87	109	325	349	674	221239	427364	2643981
3188	006	128	158	451	495	946	221367	427522	2644927
3189	007	59	103	361	348	709	221426	427625	2645636
3190	008	82	151	482	498	980	221508	427776	2646616
3191	009	91	143	421	409	830	221599	427919	2647446
3192	010	79	124	376	380	756	221678	428043	2648202
3193	011	127	164	519	562	1081	221805	428207	2649283
3194	012	39	76	299	293	592	221844	428283	2649875
3195	013	51	89	258	280	538	221895	428372	2650413
3196	014	45	89	243	248	491	221940	428461	2650904
3197	015	60	146	430	404	834	222000	428607	2651738
3198	016	58	105	331	353	684	222058	428712	2652422
3199	017	63	135	360	372	732	222121	428847	2653154
3200	018	23	111	306	321	627	222144	428958	2653781
3201	019	25	76	222	230	452	222169	429034	2654233
3202	020	43	124	372	408	780	222212	429158	2655013
3203	021	56	136	423	423	846	222268	429294	2655859
3204	022	72	140	447	502	949	222340	429434	2656808
3205	023	48	120	338	369	707	222388	429554	2657515
3206	024	71	136	376	454	830	222459	429690	2658345
3207	025	48	110	303	349	652	222507	429800	2658997
3208	026	40	77	237	254	491	222547	429877	2659488
3209	027	36	122	333	350	683	222583	429999	2660171
3210	028	30	110	368	405	773	222613	430109	2660944
3211	029	34	113	358	370	728	222647	430222	2661672
3212	030	66	133	418	425	843	222713	430355	2662515
3213	031	25	89	296	329	625	222738	430444	2663140
3214	032	64	117	429	426	855	222802	430561	2663995
3215	033	27	132	371	390	761	222829	430693	2664756
3216	034	40	148	384	448	832	222869	430841	2665588
3217	035	48	128	381	372	753	222917	430969	2666341
ENSEMBLE		2014	4190	12703	13476	26179	-	-	-

CERCLE DE: BOUGOUNI

32

ARRONDISSEMENT DE: DOGO

10

NUMERO D'ORDRE	SE	NOMBRE DE CONCESSION	NOMBRE DE MENAGE	POPULATION RESIDENTE			DONNEES CUMULATIVES		
				HOMME	FEMME	TOTAL	CONCESSION	MENAGES	POPULATION
3218	001	43	105	306	328	634	222960	431074	2666975
3219	002	50	72	254	262	516	223010	431146	2667491
3220	003	41	120	322	380	702	223051	431266	2668193
3221	004	24	74	247	283	530	223075	431340	2668723
3222	005	55	96	312	287	599	223130	431436	2669322
3223	006	64	118	360	348	708	223194	431554	2670030
3224	007	27	125	397	400	797	223221	431679	2670827
3225	008	43	132	353	351	704	223264	431811	2671531
3226	009	45	144	375	381	756	223309	431955	2672287
3227	010	50	137	401	389	790	223359	432092	2673077
3228	011	49	123	359	356	715	223408	432215	2673792
3229	012	38	100	263	277	540	223446	432315	2674332
3230	013	61	125	367	434	801	223507	432440	2675133
3231	014	45	85	286	278	564	223552	432525	2675697
3232	015	55	129	350	360	710	223607	432654	2676407
3233	016	68	116	387	425	812	223675	432770	2677219
3234	017	41	98	301	338	639	223716	432868	2677858
3235	018	69	164	461	525	986	223785	433032	2678844
3236	019	21	49	143	125	268	223806	433081	2679112
3237	020	36	87	272	320	592	223842	433168	2679704
3238	021	60	73	178	220	398	223902	433241	2680102
3239	022	42	107	337	326	663	223944	433348	2680765
3240	023	44	135	386	447	833	223988	433483	2681598
3241	024	21	93	228	282	510	224009	433576	2682108
3242	025	25	93	247	302	549	224034	433669	2682657
3243	026	31	102	277	306	583	224065	433771	2683240
3244	027	47	133	400	440	840	224112	433904	2684080
3245	028	48	76	448	483	931	224160	433980	2685011
3246	029	65	192	500	627	1127	224225	434172	2686138
3247	030	30	106	276	295	571	224255	434278	2686709
3248	031	45	89	291	252	543	224300	434367	2687252
3249	032	41	88	260	286	546	224341	434455	2687798
3250	033	31	104	254	289	543	224372	434559	2688341
3251	034	74	146	376	461	837	224446	434705	2689178
3252	035	29	129	392	381	773	224475	434834	2689951
3253	036	80	172	499	526	1025	224555	435006	2690976
3254	037	77	154	467	498	965	224632	435160	2691941
3255	038	50	64	208	230	438	224682	435224	2692379
3256	039	45	94	347	331	678	224727	435318	2693057
3257	040	59	62	388	406	794	224786	435380	2693851
ENSEMBLE		1869	4411	13275	14235	27510			

CERCLE DE: BOUGOUNI

32

ARRONDISSEMENT DE: FARAGOUARAN

19

NUMERO D'ORDRE	SE	NOMBRE DE CONCESSION	NOMBRE DE MENAGE	POPULATION RESIDENTE			DONNEES CUMULATIVES		
				HOMME	FEMME	TOTAL	CONCESSION	MENAGES	POPULATION
3258	001	50	125	320	326	646	224836	435505	2694497
3259	002	33	57	187	218	405	224869	435562	2694902
3260	003	35	73	243	270	513	224904	435635	2695415
3261	004	47	87	265	283	548	224951	435722	2695963
3262	005	58	165	500	569	1069	225009	435887	2697032
3263	006	55	104	364	401	765	225064	435991	2697797
3264	007	43	101	294	325	619	225107	436092	2698416
3265	008	35	100	300	333	633	225142	436192	2699049
3266	009	24	131	341	390	731	225166	436323	2699780
3267	010	58	128	372	478	850	225224	436451	2700630
3268	011	39	89	285	331	616	225263	436540	2701246
3269	012	44	111	354	348	702	225307	436651	2701948
3270	013	27	64	235	233	468	225334	436715	2702416
3271	014	30	99	303	376	679	225364	436814	2703095
3272	015	26	87	281	323	604	225390	436901	2703699
3273	016	41	89	263	310	573	225431	436990	2704272
3274	017	48	116	351	399	750	225479	437106	2705022
3275	018	54	119	414	436	850	225533	437225	2705872
3276	019	36	73	225	274	499	225569	437298	2706371
3277	020	45	110	329	382	711	225614	437408	2707082
3278	021	46	137	405	426	831	225660	437545	2707913
3279	022	33	124	325	331	656	225693	437669	2708569
ENSEMBLE		907	2289	6956	7762	14718	-	-	-

CERCLE DE: BOUGOUNI

32

ARRONDISSEMENT DE: GARALO

28

NUMERO D'ORDRE	SE	NOMBRE DE CONCESSION	NOMBRE DE MENAGE	POPULATION RESIDENTE			DONNEES CUMULATIVES		
				HOMME	FEMME	TOTAL	CONCESSION	MENAGES	POPULATION
3280	001	33	67	229	242	471	225726	437736	2709040
3281	002	40	91	216	259	475	225766	437827	2709515
3282	003	70	122	381	466	847	225836	437949	2710362
3283	004	35	72	218	265	483	225871	438021	2710845
3284	005	58	85	260	317	577	225929	438106	2711422
3285	006	72	110	239	257	496	226001	438216	2711918
3286	007	48	88	289	322	611	226049	438304	2712529
3287	008	90	139	392	528	920	226139	438443	2713449
3288	009	61	102	324	369	693	226200	438545	2714142
3289	010	75	124	368	410	778	226275	438669	2714920
3290	011	80	99	304	354	658	226355	438768	2715578
3291	012	73	86	199	272	471	226428	438854	2716049
3292	013	78	101	310	367	677	226506	438955	2716726
3293	014	100	121	387	478	865	226606	439076	2717591
3294	015	74	122	358	441	799	226680	439198	2718390
3295	016	76	159	373	456	829	226756	439357	2719219
3296	017	11	59	203	232	435	226767	439416	2719654
3297	018	55	108	292	371	663	226822	439524	2720317
3298	019	77	149	425	472	897	226899	439673	2721214
3299	020	47	101	310	370	680	226946	439774	2721894
3300	021	35	147	523	557	1080	226981	439921	2722974
3301	022	45	99	300	325	625	227026	440020	2723599
3302	023	36	99	329	373	702	227062	440119	2724301
3303	024	21	48	136	161	297	227083	440167	2724598
3304	025	48	85	310	287	597	227131	440252	2725195
3305	026	42	85	208	187	395	227173	440337	2725590
3306	027	47	75	234	230	464	227220	440412	2726054
3307	028	54	91	230	260	490	227274	440503	2726544
3308	029	32	109	305	317	622	227306	440612	2727166
3309	030	127	189	578	653	1231	227433	440801	2728397
3310	031	198	267	939	934	1873	227631	441068	2730270
3311	032	20	52	144	150	294	227651	441120	2730564
3312	033	29	99	269	310	579	227680	441219	2731143
3313	034	54	125	348	359	707	227734	441344	2731850
3314	035	23	132	346	350	696	227757	441476	2732546
3315	036	27	85	279	316	595	227784	441561	2733141
3316	037	76	113	357	440	797	227860	441674	2733938
3317	038	56	155	494	538	1032	227916	441829	2734970
3318	039	24	55	194	203	397	227940	441884	2735367
3319	040	29	64	184	190	374	227969	441948	2735741
3320	041	28	87	252	287	539	227997	442035	2736280
ENSEMBLE		2304	4366	13036	14675	27711			

CERCLE DE: BOUGOUNI

32

ARRONDISSEMENT DE: KELEYA

37

NUMERO D'ORDRE	SE	NOMBRE DE CONCESSION	NOMBRE DE MENAGE	POPULATION RESIDENTE			DONNEES CUMULATIVES		
				HOMME	FEMME	TOTAL	CONCESSION	MENAGES	POPULATION
3321	001	44	73	251	259	510	228041	442108	2736790
3322	002	40	98	351	287	638	228081	442206	2737428
3323	003	45	122	329	412	741	228126	442328	2738169
3324	004	69	130	412	444	856	228195	442458	2739025
3325	005	41	78	268	275	543	228236	442536	2739568
3326	006	73	144	456	507	963	228309	442680	2740531
3327	007	37	109	353	379	732	228346	442789	2741263
3328	008	45	107	340	374	714	228391	442896	2741977
3329	009	61	154	437	517	954	228452	443050	2742931
3330	010	37	144	411	459	870	228489	443194	2743801
3331	011	44	77	254	249	503	228533	443271	2744304
3332	012	74	122	347	390	737	228607	443393	2745041
3333	013	62	129	380	424	804	228669	443522	2745845
3334	014	38	99	338	392	730	228707	443621	2746575
3335	015	80	124	397	377	774	228787	443745	2747349
3336	016	82	140	487	455	942	228869	443885	2748291
3337	017	76	175	468	495	963	228945	444060	2749254
3338	018	39	103	316	315	631	228984	444163	2749885
3339	019	57	160	392	455	847	229041	444323	2750732
3340	020	71	252	676	842	1518	229112	444575	2752250
3341	021	39	77	231	253	484	229151	444652	2752734
3342	022	87	129	434	399	833	229238	444781	2753567
3343	023	68	132	412	446	858	229306	444913	2754425
3344	024	84	132	455	499	954	229390	445045	2755379
3345	025	110	151	445	454	899	229500	445196	2756278
3346	026	89	120	386	407	793	229589	445316	2757071
3347	027	53	99	283	318	601	229642	445415	2757672
3348	028	82	195	460	552	1012	229724	445610	2758684
ENSEMBLE		1727	3575	10769	11635	22404			

CERCLE DE: BOUGOUNI

32

ARRONDISSEMENT DE: KOUMANTOU

46

NUMERO D'ORDRE	SE	NOMBRE DE CONCESSION	NOMBRE DE MENAGE	POPULATION RESIDENTE			DONNEES CUMULATIVES		
				HOMME	FEMME	TOTAL	CONCESSION	MENAGES	POPULATION
3349	001	30	41	106	107	213	229754	445651	2758897
3350	002	120	167	539	516	1055	229874	445818	2759952
3351	003	256	327	952	1050	2002	230130	446145	2761954
3352	004	120	181	588	652	1240	230250	446326	2763194
3353	005	53	143	410	450	860	230303	446469	2764054
3354	006	43	98	316	348	664	230346	446567	2764718
3355	007	116	124	332	346	678	230462	446691	2765396
3356	008	17	89	306	321	627	230479	446780	2766023
3357	009	103	120	389	448	837	230582	446900	2766860
3358	010	145	197	559	588	1147	230727	447097	2768007
3359	011	84	121	312	390	702	230811	447218	2768709
3360	012	52	94	241	323	564	230863	447312	2769273
3361	013	145	159	411	450	861	231008	447471	2770134
3362	014	113	137	400	483	883	231121	447608	2771017
3363	015	95	119	361	436	797	231216	447727	2771814
3364	016	112	122	354	353	707	231328	447849	2772521
3365	017	81	102	244	255	499	231409	447951	2773020
3366	018	61	67	202	184	386	231470	448018	2773406
3367	019	116	157	437	500	937	231586	448175	2774343
3368	020	143	154	495	558	1053	231729	448329	2775396
3369	021	108	133	487	432	919	231837	448462	2776315
3370	022	34	67	206	227	433	231871	448529	2776748
3371	023	25	61	191	185	376	231896	448590	2777124
3372	024	38	101	309	351	660	231934	448691	2777784
3373	025	55	146	505	601	1106	231989	448837	2778890
3374	026	49	58	171	162	333	232038	448895	2779223
3375	027	146	171	447	444	891	232184	449066	2780114
3376	028	77	107	276	316	592	232261	449173	2780706
3377	029	33	43	118	145	263	232294	449216	2780969
3378	030	72	105	335	365	700	232366	449321	2781669
3379	031	135	197	508	616	1124	232501	449518	2782793
ENSEMBLE		2777	3908	11507	12602	24109	-	-	-

CERCLE DE: BOUGOUNI

32

ARRONDISSEMENT DE: MANANKORO

55

NUMERO D'ORDRE	SE	NOMBRE DE CONCESSION	NOMBRE DE MENAGE	POPULATION RESIDENTE			DONNEES CUMULATIVES		
				HOMME	FEMME	TOTAL	CONCESSION	MENAGES	POPULATION
3380	001	130	167	550	512	1062	232631	449685	2783855
3381	002	91	133	388	469	857	232722	449818	2784712
3382	003	33	70	214	199	413	232755	449888	2785125
3383	004	61	123	401	419	820	232816	450011	2785945
3384	005	77	139	338	325	663	232893	450150	2786608
3385	006	44	142	393	401	794	232937	450292	2787402
3386	007	55	111	425	387	812	232992	450403	2788214
3387	008	67	121	361	316	677	233059	450524	2788891
3388	009	36	142	460	519	979	233095	450666	2789870
3389	010	11	26	74	88	162	233106	450692	2790032
3390	011	40	51	175	180	355	233146	450743	2790387
3391	012	51	113	310	338	648	233197	450856	2791035
3392	013	58	121	374	409	783	233255	450977	2791818
3393	014	14	29	76	103	179	233269	451006	2791997
3394	015	23	56	167	174	341	233292	451062	2792338
3395	016	60	120	292	301	593	233352	451182	2792931
3396	017	49	126	298	357	655	233401	451308	2793586
3397	018	61	119	328	362	690	233462	451427	2794276
3398	019	59	88	237	226	463	233521	451515	2794739
3399	020	31	55	161	208	369	233552	451570	2795108
3400	021	21	72	191	264	455	233573	451642	2795563
3401	022	30	65	198	224	422	233603	451707	2795985
3402	023	29	61	179	218	397	233632	451768	2796382
3403	024	43	82	269	291	560	233675	451850	2796942
3404	025	16	52	184	179	363	233691	451902	2797305
3405	026	23	43	152	189	341	233714	451945	2797646
3406	027	44	53	166	175	341	233758	451998	2797987
3407	028	33	61	192	231	423	233791	452059	2798410
3408	029	63	88	296	316	612	233854	452147	2799022
3409	030	30	78	167	217	384	233884	452225	2799406
ENSEMBLE		1383	2707	8016	8597	16613			

CERCLE DE: BOUGOUNI

32

ARRONDISSEMENT DE: SAN SO

64

NUMERO D'ORDRE	SE	NOMBRE DE CONCESSION	NOMBRE DE MENAGE	POPULATION RESIDENTE			DONNEES CUMULATIVES		
				HOMME	FEMME	TOTAL	CONCESSION	MENAGES	POPULATION
3410	001	138	164	469	490	959	234022	452389	2800365
3411	002	161	161	528	549	1077	234183	452550	2801442
3412	003	136	177	474	516	990	234319	452727	2802432
3413	004	156	189	491	529	1020	234475	452916	2803452
3414	005	136	137	357	396	753	234611	453053	2804205
3415	006	117	117	265	300	565	234728	453170	2804770
3416	007	163	163	402	458	860	234891	453333	2805630
3417	008	30	117	359	356	715	234921	453450	2806345
3418	009	99	109	269	325	594	235020	453559	2806939
3419	010	119	129	344	358	702	235139	453688	2807641
3420	011	110	125	350	370	720	235249	453813	2808361
3421	012	59	85	275	310	585	235308	453898	2808946
3422	013	249	251	594	651	1245	235557	454149	2810191
3423	014	107	111	303	291	594	235664	454260	2810785
3424	015	98	126	429	376	805	235762	454386	2811590
3425	016	101	114	299	340	639	235863	454500	2812229
3426	017	119	156	450	497	947	235982	454656	2813176
3427	018	138	139	386	379	765	236120	454795	2813941
3428	019	91	91	188	153	341	236211	454886	2814282
3429	020	136	176	431	454	885	236347	455062	2815167
3430	021	50	101	311	314	625	236397	455163	2815792
3431	022	41	207	513	509	1022	236438	455370	2816814
3432	023	107	139	364	419	783	236545	455509	2817597
3433	024	59	113	339	335	674	236604	455622	2818271
3434	025	100	143	519	527	1046	236704	455765	2819317
3435	026	103	154	366	412	778	236807	455919	2820095
3436	027	62	131	416	438	854	236869	456050	2820949
3437	028	128	149	437	473	910	236997	456199	2821859
ENSEMBLE		3113	3974	10928	11525	22453			

CERCLE DE: BOUGOUNI

32

ARRONDISSEMENT DE: ZANTIEBOUGOU

73

NUMERO D'ORDRE	SE	NOMBRE DE CONCESSION	NOMBRE DE MENAGE	POPULATION RESIDENTE			DONNEES CUMULATIVES		
				HOMME	FEMME	TOTAL	CONCESSION	MENAGES	POPULATION
3438	001	27	105	348	430	778	237024	456304	2822637
3439	002	38	93	362	436	798	237062	456397	2823435
3440	003	58	170	547	652	1199	237120	456567	2824634
3441	004	35	71	241	271	512	237155	456638	2825146
3442	005	33	116	352	403	755	237188	456754	2825901
3443	006	29	56	185	190	375	237217	456810	2826276
3444	007	56	100	331	324	655	237273	456910	2826931
3445	008	61	85	295	277	572	237334	456995	2827503
3446	009	40	128	467	486	953	237374	457123	2828456
3447	010	23	78	261	254	515	237397	457201	2828971
3448	011	49	113	372	404	776	237446	457314	2829747
3449	012	31	101	296	354	650	237477	457415	2830397
3450	013	33	64	271	284	555	237510	457479	2830952
3451	014	41	86	254	304	558	237551	457565	2831510
3452	015	45	129	379	445	824	237596	457694	2832334
3453	016	32	61	231	244	475	237628	457755	2832809
3454	017	41	95	348	278	626	237669	457850	2833435
3455	018	104	162	614	603	1217	237773	458012	2834652
3456	019	42	103	351	375	726	237815	458115	2835378
3457	020	37	82	265	286	551	237852	458197	2835929
3458	021	92	144	450	456	906	237944	458341	2836835
3459	022	88	118	361	294	655	238032	458459	2837490
3460	023	44	100	327	310	637	238076	458559	2838127
3461	024	42	107	306	298	604	238118	458666	2838731
3462	025	22	136	408	409	817	238140	458802	2839548
3463	026	83	123	313	339	652	238223	458925	2840200
ENSEMBLE		1226	2726	8935	9406	18341	-	-	-

CERCLE DE: BOUGOUNI

32

COMMUNE DE:

BOUGOUNI - COMMUNE

91

NUMERO D'ORDRE	SE	NOMBRE DE CONCESSION	NOMBRE DE MENAGE	POPULATION RESIDENTE			DONNEES CUMULATIVES		
				HOMME	FEMME	TOTAL	CONCESSION	MENAGES	POPULATION
3464	001	97	142	398	449	847	238320	459067	2841047
3465	002	70	89	288	283	571	238390	459156	2841618
3466	003	211	280	770	751	1521	238601	459436	2843139
3467	004	220	268	747	797	1544	238821	459704	2844683
3468	005	121	143	394	438	832	238942	459847	2845515
3469	006	221	299	880	890	1770	239163	460146	2847285
3470	007	47	72	225	230	455	239210	460218	2847740
3471	008	103	195	593	590	1183	239313	460413	2848923
3472	009	83	123	433	446	879	239396	460536	2849802
3473	010	68	99	282	306	588	239464	460635	2850390
3474	011	131	195	586	547	1133	239595	460830	2851523
3475	012	101	197	627	714	1341	239696	461027	2852864
3476	013	69	129	455	440	895	239765	461156	2853759
3477	014	190	224	719	690	1409	239955	461380	2855168
3478	015	83	119	470	412	882	240038	461499	2856050
3479	016	155	225	647	647	1294	240193	461724	2857344
3480	017	172	264	782	823	1605	240365	461988	2858949
3481	018	214	296	732	752	1484	240579	462284	2860433
3482	019	98	151	541	635	1176	240677	462435	2861609
3483	020	109	154	468	497	965	240786	462589	2862574
ENSEMBLE		2563	3664	11037	11337	22374			

CERCLE DE: KADIOLO

33

ARRONDISSEMENT DE: KADIOLO-CENTRAL

01

NUMERO D'ORDRE	SE	NOMBRE DE CONCESSION	NOMBRE DE MENAGE	POPULATION RESIDENTE			DONNEES CUMULATIVES		
				HOMME	FEMME	TOTAL	CONCESSION	MENAGES	POPULATION
3484	001	27	69	249	265	514	240813	462658	2863088
3485	002	27	55	220	208	428	240840	462713	2863516
3486	003	52	135	376	416	792	240892	462848	2864308
3487	004	32	65	198	221	419	240924	462913	2864727
3488	005	64	88	307	326	633	240988	463001	2865360
3489	006	73	109	388	451	839	241061	463110	2866199
3490	007	67	139	425	435	860	241128	463249	2867059
3491	008	51	92	285	296	581	241179	463341	2867640
3492	009	34	65	189	201	390	241213	463406	2868030
3493	010	61	116	350	389	739	241274	463522	2868769
3494	011	35	47	165	163	328	241309	463569	2869097
3495	012	28	63	245	267	512	241337	463632	2869609
3496	013	104	153	514	611	1125	241441	463785	2870734
3497	014	107	152	561	576	1137	241548	463937	2871871
3498	015	41	58	233	237	470	241589	463995	2872341
3499	016	67	100	340	381	721	241656	464095	2873062
3500	017	47	75	253	320	573	241703	464170	2873635
3501	018	147	220	667	609	1276	241850	464390	2874911
3502	019	181	243	658	653	1311	242031	464633	2876222
3503	020	91	149	379	400	779	242122	464782	2877001
3504	021	276	378	1295	1287	2582	242398	465160	2879583
3505	022	85	135	467	461	928	242483	465295	2880511
3506	023	37	64	233	274	507	242520	465359	2881018
3507	024	60	189	271	346	617	242580	465548	2881635
3508	025	62	86	339	353	692	242642	465634	2882327
3509	026	97	125	464	530	994	242739	465759	2883321
3510	027	65	115	416	496	912	242804	465874	2884233
3511	028	16	33	141	168	309	242820	465907	2884542
3512	029	95	168	551	611	1162	242915	466075	2885704
3513	030	162	228	635	689	1324	243077	466303	2887028
3514	031	187	301	927	1001	1928	243264	466604	2888956
3515	032	158	220	718	701	1419	243422	466824	2890375
3516	033	126	195	611	659	1270	243548	467019	2891645
3517	034	86	176	499	595	1094	243634	467195	2892739
3518	035	90	151	492	583	1075	243724	467346	2893814
3519	036	87	177	507	545	1052	243811	467523	2894866
3520	037	83	160	468	509	977	243894	467683	2895843
3521	038	28	61	238	256	494	243922	467744	2896337
3522	039	95	180	615	628	1243	244017	467924	2897580
3523	040	56	140	477	541	1018	244073	468064	2898598
3524	041	48	137	413	497	910	244121	468201	2899508
3525	042	35	57	239	236	475	244156	468258	2899983
3526	043	71	100	286	334	620	244227	468358	2900603
ENSEMBLE		3441	5769	18304	19725	38029	-	-	-

CERCLE DE: KADIOLO

33

ARRONDISSEMENT DE: FOUROU

23

NUMERO D'ORDRE	SE	NOMBRE DE CONCESSION	NOMBRE DE MENAGE	POPULATION RESIDENTE			DONNEES CUMULATIVES		
				HOMME	FEMME	TOTAL	CONCESSION	MENAGES	POPULATION
3527	001	26	108	347	367	714	244253	468466	2901317
3528	002	33	153	523	603	1126	244286	468619	2902443
3529	003	129	286	912	1031	1943	244415	468905	2904386
3530	004	47	204	591	723	1314	244462	469109	2905700
3531	005	23	120	371	388	759	244485	469229	2906459
3532	006	86	233	737	810	1547	244571	469462	2908006
3533	007	73	137	405	506	911	244644	469599	2908917
3534	008	29	88	295	321	616	244673	469687	2909533
3535	009	9	108	305	323	628	244682	469795	2910161
3536	010	51	99	319	343	662	244733	469894	2910823
3537	011	46	119	383	424	807	244779	470013	2911630
3538	012	53	85	277	347	624	244832	470098	2912254
3539	013	62	214	686	779	1465	244894	470312	2913719
3540	014	34	101	365	367	732	244928	470413	2914451
3541	015	77	108	335	338	673	245005	470521	2915124
3542	016	42	62	158	161	319	245047	470583	2915443
3543	017	69	179	445	439	884	245116	470762	2916327
3544	018	48	118	302	365	667	245164	470880	2916994
ENSEMBLE		937	2522	7756	8635	16391			

CERCLE DE: KADIOLO

33

ARRONDISSEMENT DE: LOULOUNI

45

NUMERO D'ORDRE	SE	NOMBRE DE CONCESSION	NOMBRE DE MENAGE	POPULATION RESIDENTE			DONNEES CUMULATIVES		
				HOMME	FEMME	TOTAL	CONCESSION	MENAGES	POPULATION
3545	001	22	112	326	345	671	245186	470992	2917665
3546	002	48	94	259	300	559	245234	471086	2918224
3547	003	96	186	550	628	1178	245330	471272	2919402
3548	004	44	82	256	314	570	245374	471354	2919972
3549	005	40	62	184	226	410	245414	471416	2920382
3550	006	13	17	64	76	140	245427	471433	2920522
3551	007	41	137	458	539	997	245468	471570	2921519
3552	008	31	91	237	258	495	245499	471661	2922014
3553	009	26	81	230	248	478	245525	471742	2922492
3554	010	61	165	518	612	1130	245586	471907	2923622
3555	011	37	89	289	308	597	245623	471996	2924219
3556	012	37	96	300	330	630	245660	472092	2924849
3557	013	44	159	425	480	905	245704	472251	2925754
3558	014	29	135	377	403	780	245733	472386	2926534
3559	015	44	136	364	378	742	245777	472522	2927276
3560	016	47	98	273	329	602	245824	472620	2927878
3561	017	24	33	100	113	213	245848	472653	2928091
3562	018	31	54	156	183	339	245879	472707	2928430
3563	019	60	130	388	444	832	245939	472837	2929262
3564	020	38	68	276	248	524	245977	472905	2929786
3565	021	35	57	190	216	406	246012	472962	2930192
3566	022	23	37	134	149	283	246035	472999	2930475
3567	023	43	102	315	380	695	246078	473101	2931170
3568	024	11	24	66	62	128	246089	473125	2931298
3569	025	23	64	218	238	456	246112	473189	2931754
3570	026	14	39	119	140	259	246126	473228	2932013
3571	027	80	170	464	463	927	246206	473398	2932940
3572	028	222	337	1026	1004	2030	246428	473735	2934970
3573	029	26	80	234	247	481	246454	473815	2935451
3574	030	29	92	310	349	659	246483	473907	2936110
3575	031	27	96	277	329	606	246510	474003	2936716
3576	032	42	97	299	298	597	246552	474100	2937313
3577	033	38	124	320	409	729	246590	474224	2938042
3578	034	30	188	538	614	1152	246620	474412	2939194
3579	035	47	62	182	180	362	246667	474474	2939556
3580	036	61	113	402	375	777	246728	474587	2940333
3581	037	54	112	343	325	668	246782	474699	2941001
3582	038	52	112	338	374	712	246834	474811	2941713
3583	039	24	118	357	365	722	246858	474929	2942435
3584	040	76	125	447	490	937	246934	475054	2943372
3585	041	108	170	589	588	1177	247042	475224	2944549
3586	042	42	78	235	293	528	247084	475302	2945077
3587	043	19	57	149	166	315	247103	475359	2945392
3588	044	34	80	260	246	506	247137	475439	2945898
3589	045	22	41	157	162	319	247159	475480	2946217
3590	046	93	170	543	640	1183	247252	475650	2947400

(Continued...)

CERCLE DE: KADIOLO

33

ARRONDISSEMENT DE: LOULOUNI

45

NUMERO D'ORDRE	SE	NOMBRE DE CONCESSION	NOMBRE DE MENAGE	POPULATION RESIDENTE			DONNEES CUMULATIVES		
				HOMME	FEMME	TOTAL	CONCESSION	MENAGES	POPULATION
3591	047	68	118	360	375	735	247320	475768	2948135
3592	048	44	65	156	173	329	247364	475833	2948464
3593	049	29	113	342	393	735	247393	475946	2949199
3594	050	9	38	115	121	236	247402	475984	2949435
3595	051	33	96	302	356	658	247435	476080	2950093
3596	052	40	87	274	305	579	247475	476167	2950672
3597	053	43	62	206	204	410	247518	476229	2951082
3598	054	13	31	97	89	186	247531	476260	2951268
ENSEMBLE		2367	5380	16394	17880	34274			

CERCLE DE: KADIOLO

33

ARRONDISSEMENT DE: MISSENI

67

NUMERO D'ORDRE	SE	NOMBRE DE CONCESSION	NOMBRE DE MENAGE	POPULATION RESIDENTE			DONNEES CUMULATIVES		
				HOMME	FEMME	TOTAL	CONCESSION	MENAGES	POPULATION
3599	001	86	187	680	685	1365	247617	476447	2952633
3600	002	50	141	421	453	874	247667	476588	2953507
3601	003	92	240	779	820	1599	247759	476828	2955106
3602	004	79	127	449	453	902	247838	476955	2956008
3603	005	61	158	412	435	847	247899	477113	2956855
3604	006	51	103	332	338	670	247950	477216	2957525
3605	007	69	129	414	478	892	248019	477345	2958417
3606	008	47	101	274	282	556	248066	477446	2958973
3607	009	27	39	98	99	197	248093	477485	2959170
3608	010	57	118	333	371	704	248150	477603	2959874
3609	011	48	106	313	353	666	248198	477709	2960540
3610	012	46	84	276	319	595	248244	477793	2961135
ENSEMBLE		713	1533	4781	5086	9867	-	-	-

CERCLE DE: KOLONDIÉBA

34

ARRONDISSEMENT DE: KOLONDIÉBA-CENTRAL

01

NUMERO D'ORDRE	SE	NOMBRE DE CONCESSION	NOMBRE DE MENAGE	POPULATION RESIDENTE			DONNEES CUMULATIVES		
				HOMME	FEMME	TOTAL	CONCESSION	MENAGES	POPULATION
3611	001	43	134	446	395	841	248287	477927	2961976
3612	002	41	147	410	502	912	248328	478074	2962888
3613	003	27	103	303	312	615	248355	478177	2963503
3614	004	32	95	272	298	570	248387	478272	2964073
3615	005	87	98	338	319	657	248474	478370	2964730
3616	006	38	113	377	345	722	248512	478483	2965452
3617	007	42	143	393	412	805	248554	478626	2966257
3618	008	19	95	297	324	621	248573	478721	2966878
3619	009	48	80	289	330	619	248621	478801	2967497
3620	010	56	104	321	362	683	248677	478905	2968180
3621	011	57	89	370	388	758	248734	478994	2968938
3622	012	49	88	311	365	676	248783	479082	2969614
3623	013	105	144	465	503	968	248888	479226	2970582
3624	014	26	57	210	237	447	248914	479283	2971029
3625	015	37	80	270	327	597	248951	479363	2971626
3626	016	66	116	341	330	671	249017	479479	2972297
3627	017	31	82	241	250	491	249048	479561	2972788
3628	018	60	100	359	352	711	249108	479661	2973499
3629	019	55	90	275	305	580	249163	479751	2974079
3630	020	49	79	234	305	539	249212	479830	2974618
3631	021	59	92	279	309	588	249271	479922	2975206
3632	022	147	239	744	774	1518	249418	480161	2976724
3633	023	112	131	419	434	853	249530	480292	2977577
3634	024	40	46	117	151	268	249570	480338	2977845
3635	025	73	85	329	334	663	249643	480423	2978508
3636	026	64	103	332	364	696	249707	480526	2979204
3637	027	133	184	575	560	1135	249840	480710	2980339
3638	028	87	140	408	416	824	249927	480850	2981163
3639	029	62	88	317	384	701	249989	480938	2981864
3640	030	23	29	87	100	187	250012	480967	2982051
3641	031	51	113	364	451	815	250063	481080	2982866
3642	032	88	88	247	272	519	250151	481168	2983385
3643	033	82	131	384	424	808	250233	481299	2984193
3644	034	98	114	286	363	649	250331	481413	2984842
3645	035	19	85	313	360	673	250350	481498	2985515
3646	036	51	79	267	304	571	250401	481577	2986086
3647	037	39	99	282	314	596	250440	481676	2986682
3648	038	43	69	243	264	507	250483	481745	2987189
3649	039	56	104	355	418	773	250539	481849	2987962
3650	040	54	106	353	353	706	250593	481955	2988668
3651	041	46	93	312	338	650	250639	482048	2989318
3652	042	28	107	250	285	535	250667	482155	2989853
3653	043	126	172	532	590	1122	250793	482327	2990975
ENSEMBLE		2549	4534	14317	15523	29840			

CERCLE DE: KOLONOIEBA

34

ARRONDISSEMENT DE: FAKOLA

18

NUMERO D'ORDRE	SE	NOMBRE DE CONCESSION	NOMBRE DE MENAGE	POPULATION RESIDENTE			DONNEES CUMULATIVES		
				HOMME	FEMME	TOTAL	CONCESSION	MENAGES	POPULATION
3654	001	26	46	181	184	365	250819	482373	2991340
3655	002	31	56	225	193	418	250850	482429	2991758
3656	003	30	51	200	213	413	250880	482480	2992171
3657	004	53	82	269	324	593	250933	482562	2992764
3658	005	25	45	162	204	366	250958	482607	2993130
3659	006	20	40	139	155	294	250978	482647	2993424
3660	007	65	87	208	230	438	251043	482734	2993862
3661	008	20	32	106	155	261	251063	482766	2994123
3662	009	21	63	198	265	463	251084	482829	2994586
3663	010	24	62	212	300	512	251108	482891	2995098
3664	011	48	116	342	398	740	251156	483007	2995838
3665	012	62	101	385	424	809	251218	483108	2996647
3666	013	60	94	357	436	793	251278	483202	2997440
3667	014	41	74	206	199	405	251319	483276	2997845
3668	015	29	62	231	228	459	251348	483338	2998304
3669	016	19	36	99	141	240	251367	483374	2998544
3670	017	26	66	188	227	415	251393	483440	2998959
3671	018	12	38	104	131	235	251405	483478	2999194
3672	019	41	113	346	401	747	251446	483591	2999941
3673	020	237	382	1086	1185	2271	251683	483973	3002212
3674	021	44	71	165	203	368	251727	484044	3002580
3675	022	39	110	332	393	725	251766	484154	3003305
3676	023	52	56	199	217	416	251818	484210	3003721
3677	024	31	51	151	163	314	251849	484261	3004035
3678	025	72	132	370	447	817	251921	484393	3004852
3679	026	37	87	251	278	529	251958	484480	3005381
3680	027	49	83	233	277	510	252007	484563	3005891
3681	028	77	199	474	611	1085	252084	484762	3006976
3682	029	35	104	295	344	639	252119	484866	3007615
3683	030	44	76	272	290	562	252163	484942	3008177
3684	031	30	68	170	218	388	252193	485010	3008565
3685	032	44	79	209	247	456	252237	485089	3009021
3686	033	34	48	140	167	307	252271	485137	3009328
3687	034	42	81	214	263	477	252313	485218	3009805
3688	035	55	79	244	256	500	252368	485297	3010305
3689	036	125	176	423	438	861	252493	485473	3011166
ENSEMBLE		1700	3146	9386	10805	20191			

CERCLE DE: KOLONDIÉBA

34

ARRONDISSEMENT DE: KADIANA

35

NUMERO D'ORDRE	SE	NOMBRE DE CONCESSION	NOMBRE DE MENAGE	POPULATION RESIDENTE			DONNEES CUMULATIVES		
				HOMME	FEMME	TOTAL	CONCESSION	MENAGES	POPULATION
3690	001	19	65	194	208	402	252512	485538	3011568
3691	002	21	67	215	197	412	252533	485605	3011980
3692	003	9	31	105	116	221	252542	485636	3012201
3693	004	11	39	132	117	249	252553	485675	3012450
3694	005	16	115	346	402	748	252569	485790	3013198
3695	006	9	45	145	127	272	252578	485835	3013470
3696	007	58	93	223	266	489	252636	485928	3013959
3697	008	58	71	197	186	383	252694	485999	3014342
3698	009	72	110	265	307	572	252766	486109	3014914
3699	010	88	253	507	628	1135	252854	486362	3016049
3700	011	32	158	432	512	944	252886	486520	3016993
3701	012	26	89	262	282	544	252912	486609	3017537
3702	013	45	122	345	405	750	252957	486731	3018287
3703	014	37	66	209	206	415	252994	486797	3018702
3704	015	10	37	121	131	252	253004	486834	3018954
3705	016	29	95	317	347	664	253033	486929	3019618
3706	017	56	179	544	567	1111	253089	487108	3020729
3707	018	36	86	298	341	639	253125	487194	3021368
3708	019	41	86	276	336	612	253166	487280	3021980
3709	020	21	72	229	227	456	253187	487352	3022436
3710	021	32	86	282	318	600	253219	487438	3023036
3711	022	23	100	315	324	639	253242	487538	3023675
3712	023	32	102	292	279	571	253274	487640	3024246
3713	024	18	51	170	188	358	253292	487691	3024604
3714	025	53	118	364	447	811	253345	487809	3025415
3715	026	37	86	262	294	556	253382	487895	3025971
3716	027	21	35	105	100	205	253403	487930	3026176
3717	028	41	105	360	314	674	253444	488035	3026850
3718	029	51	111	354	423	777	253495	488146	3027627
3719	030	67	84	249	249	498	253562	488230	3028125
3720	031	80	121	407	458	865	253642	488351	3028990
3721	032	138	412	1183	1107	2290	253780	488763	3031280
3722	033	80	139	440	445	885	253860	488902	3032165
3723	034	105	146	452	531	983	253965	489048	3033148
3724	035	66	132	406	424	830	254031	489180	3033978
3725	036	42	78	256	257	513	254073	489258	3034491
ENSEMBLE		1580	3785	11259	12066	23325			

CERCLE DE: KOLONDIÉBA

34

ARRONDISSEMENT DE: KEBILA

52

NUMERO D'ORDRE	SE	NOMBRE DE CONCESSION	NOMBRE DE MENAGE	POPULATION RESIDENTE			DONNEES CUMULATIVES		
				HOMME	FEMME	TOTAL	CONCESSION	MENAGES	POPULATION
3726	001	66	110	352	357	709	254139	489368	3035200
3727	002	59	156	515	599	1114	254198	489524	3036314
3728	003	52	95	296	347	643	254250	489619	3036957
3729	004	102	124	430	517	947	254352	489743	3037904
3730	005	44	132	420	487	907	254396	489875	3038811
3731	006	39	104	296	325	621	254435	489979	3039432
3732	007	58	130	474	520	994	254493	490109	3040426
3733	008	63	162	536	557	1093	254556	490271	3041519
3734	009	40	108	347	443	790	254596	490379	3042309
3735	010	131	191	639	747	1386	254727	490570	3043695
3736	011	89	116	348	337	685	254816	490686	3044380
3737	012	43	91	293	326	619	254859	490777	3044999
3738	013	31	75	215	255	470	254890	490852	3045469
3739	014	46	84	246	282	528	254936	490936	3045997
3740	015	67	110	389	424	813	255003	491046	3046810
3741	016	42	154	451	544	995	255045	491200	3047805
3742	017	38	102	334	360	694	255083	491302	3048499
3743	018	25	61	203	226	429	255108	491363	3048928
3744	019	33	111	346	369	715	255141	491474	3049643
3745	020	40	99	319	355	674	255181	491573	3050317
3746	021	64	123	421	487	908	255245	491696	3051225
3747	022	46	92	287	341	628	255291	491788	3051853
3748	023	43	109	347	409	756	255334	491897	3052609
3749	024	40	106	353	436	789	255374	492003	3053398
3750	025	42	107	329	395	724	255416	492110	3054122
ENSEMBLE		1343	2852	9186	10445	19631			

CERCLE DE: KOLONDIÉBA

34

ARRONDISSEMENT DE: TOUSSEKELA

69

NUMERO D'ORDRE	SE	NOMBRE DE CONCESSION	NOMBRE DE MENAGE	POPULATION RESIDENTE			DONNEES CUMULATIVES		
				HOMME	FEMME	TOTAL	CONCESSION	MENAGES	POPULATION
3751	001	31	76	255	273	528	255447	492186	3054650
3752	002	36	93	332	393	725	255483	492279	3055375
3753	003	62	96	305	313	618	255545	492375	3055993
3754	004	92	112	356	423	779	255637	492487	3056772
3755	005	44	86	293	312	605	255681	492573	3057377
3756	006	54	92	267	279	546	255735	492665	3057923
3757	007	70	121	382	440	822	255805	492786	3058745
3758	008	64	139	431	458	889	255869	492925	3059634
3759	009	41	80	233	261	494	255910	493005	3060128
3760	010	62	150	435	516	951	255972	493155	3061079
3761	011	30	111	360	374	734	256002	493266	3061813
3762	012	38	113	444	381	825	256040	493379	3062638
3763	013	12	53	171	178	349	256052	493432	3062987
3764	014	13	86	266	263	529	256065	493518	3063516
3765	015	16	85	263	263	526	256081	493603	3064042
3766	016	48	119	387	419	806	256129	493722	3064848
3767	017	33	121	347	295	642	256162	493843	3065490
ENSEMBLE		746	1733	5527	5841	11368	-	-	-

CERCLE DE: KOUTIALA

35

ARRONDISSEMENT DE: KOUTIALA-CENTRAL

01

NUMERO D'ORDRE	SE	NOMBRE DE CONCESSION	NOMBRE DE MENAGE	POPULATION RESIDENTE			DONNEES CUMULATIVES		
				HOMME	FEMME	TOTAL	CONCESSION	MENAGES	POPULATION
3768	001	157	211	600	610	1210	256319	494054	3066700
3769	002	75	121	372	398	770	256394	494175	3067470
3770	003	145	210	645	718	1363	256539	494385	3068833
3771	004	98	144	430	474	904	256637	494529	3069737
3772	005	134	178	578	578	1156	256771	494707	3070893
3773	006	72	103	321	366	687	256843	494810	3071580
3774	007	25	36	112	111	223	256868	494846	3071803
3775	008	66	98	301	317	618	256934	494944	3072421
3776	009	46	62	232	246	478	256980	495006	3072899
3777	010	79	132	354	347	701	257059	495138	3073600
3778	011	162	188	661	764	1425	257221	495326	3075025
3779	012	80	96	230	251	481	257301	495422	3075506
3780	013	72	104	334	334	668	257373	495526	3076174
3781	014	59	98	301	336	637	257432	495624	3076811
3782	015	61	148	451	432	883	257493	495772	3077694
3783	016	118	147	385	383	768	257611	495919	3078462
3784	017	179	232	711	744	1455	257790	496151	3079917
3785	018	101	141	399	425	824	257891	496292	3080741
3786	019	91	150	458	482	940	257982	496442	3081681
3787	020	103	245	586	625	1211	258085	496687	3082892
3788	021	151	200	513	575	1088	258236	496887	3083980
3789	022	144	198	547	559	1106	258380	497085	3085086
3790	023	81	123	500	501	1001	258461	497208	3086087
3791	024	157	189	442	446	888	258618	497397	3086975
3792	025	115	166	553	546	1099	258733	497563	3088074
3793	026	105	129	289	328	617	258838	497692	3088691
3794	027	168	111	356	343	699	258906	497803	3089390
3795	028	124	215	707	728	1435	259030	498018	3090825
3796	029	98	134	478	499	977	259128	498152	3091802
3797	030	69	142	348	406	754	259197	498294	3092556
3798	031	128	178	490	456	946	259325	498472	3093502
3799	032	115	165	560	583	1143	259440	498637	3094645
3800	033	71	121	461	525	986	259511	498758	3095631
3801	034	87	116	358	384	742	259598	498874	3096373
3802	035	14	27	70	70	140	259612	498901	3096513
3803	036	81	104	327	339	666	259693	499005	3097179
3804	037	135	203	669	726	1395	259828	499208	3098574
3805	038	82	123	425	450	875	259910	499331	3099449
3806	039	165	337	1012	1058	2070	260075	499668	3101519
3807	040	64	121	434	445	879	260139	499789	3102398
3808	041	196	225	519	595	1114	260335	500014	3103512
3809	042	104	172	564	560	1124	260439	500186	3104636
3810	043	85	97	201	215	416	260524	500283	3105052
3811	044	78	114	352	357	709	260602	500397	3105761
3812	045	58	88	261	282	543	260660	500485	3106304
3813	046	60	106	338	354	692	260720	500591	3106996

(Continued...)

CERCLE DE: KOUTIALA

35

ARRONDISSEMENT DE: KOUTIALA-CENTRAL

01

NUMERO D'ORDRE	SE	NOMBRE DE CONCESSION	NOMBRE DE MENAGE	POPULATION RESIDENTE			DONNEES CUMULATIVES		
				HOMME	FEMME	TOTAL	CONCESSION	MENAGES	POPULATION
3814	047	94	183	543	631	1174	260814	500774	3108170
3815	048	65	98	263	293	556	260879	500872	3108726
3816	049	90	142	397	478	875	260969	501014	3109601
3817	050	105	179	584	577	1161	261074	501193	3110762
3818	051	112	173	530	527	1057	261186	501366	3111819
3819	052	100	101	284	286	570	261286	501467	3112389
3820	053	144	193	603	658	1261	261430	501660	3113650
3821	054	61	136	405	410	815	261491	501796	3114465
3822	055	50	70	218	233	451	261541	501866	3114916
3823	056	72	167	470	592	1062	261613	502033	3115978
3824	057	70	159	462	514	976	261683	502192	3116954
3825	058	42	61	215	213	428	261725	502253	3117382
3826	059	52	145	412	485	897	261777	502398	3118279
ENSEMBLE		5615	8555	25621	27168	52789			

CERCLE DE: KOUTIALA

35

ARRONDISSEMENT DE: KONSEGUELA

15

NUMERO D'ORDRE	SE	NOMBRE DE CONCESSION	NOMBRE DE MENAGE	POPULATION RESIDENTE			DONNEES CUMULATIVES		
				HOMME	FEMME	TOTAL	CONCESSION	MENAGES	POPULATION
3827	001	92	144	471	473	944	261869	502542	3119223
3828	002	65	213	659	742	1401	261934	502755	3120624
3829	003	39	157	494	525	1019	261973	502912	3121643
3830	004	76	230	483	524	1007	262049	503142	3122650
3831	005	55	152	460	524	984	262104	503294	3123634
3832	006	45	100	278	307	585	262149	503394	3124219
3833	007	71	172	541	510	1051	262220	503566	3125270
3834	008	41	111	353	393	746	262261	503677	3126016
3835	009	66	150	458	448	906	262327	503827	3126922
3836	010	96	142	499	527	1026	262423	503969	3127948
3837	011	140	194	560	610	1170	262563	504163	3129118
3838	012	127	191	542	592	1134	262690	504354	3130252
3839	013	76	122	282	307	589	262766	504476	3130841
3840	014	253	300	894	865	1759	263019	504776	3132600
3841	015	48	85	260	305	565	263067	504861	3133165
3842	016	12	29	82	78	160	263079	504890	3133325
3843	017	91	175	587	588	1175	263170	505065	3134500
3844	018	76	120	397	417	814	263246	505185	3135314
3845	019	86	153	513	522	1035	263332	505338	3136349
3846	020	69	113	317	327	644	263401	505451	3136993
3847	021	70	111	330	358	688	263471	505562	3137681
3848	022	109	122	343	355	698	263580	505684	3138379
3849	023	39	74	207	194	401	263619	505758	3138780
3850	024	128	214	669	704	1373	263747	505972	3140153
3851	025	43	54	181	187	368	263790	506026	3140521
3852	026	199	334	1042	1073	2115	263989	506360	3142636
3853	027	128	194	596	592	1188	264117	506554	3143824
3854	028	75	117	402	375	777	264192	506671	3144601
3855	029	48	113	320	393	713	264240	506784	3145314
ENSEMBLE		2463	4386	13220	13815	27035			

CERCLE DE: KOUTIALA

35

ARRONDISSEMENT DE: KOUNIANA

29

NUMERO D'ORDRE	SE	NOMBRE DE CONCESSION	NOMBRE DE MENAGE	POPULATION RESIDENTE			DONNEES CUMULATIVES		
				HOMME	FEMME	TOTAL	CONCESSION	MENAGES	POPULATION
3856	001	186	283	992	1040	2032	264426	507067	3147346
3857	002	139	192	621	682	1303	264565	507259	3148649
3858	003	97	150	468	514	982	264662	507409	3149631
3859	004	131	179	563	600	1163	264793	507588	3150794
3860	005	70	103	286	283	569	264863	507691	3151363
3861	006	116	159	454	437	891	264979	507850	3152254
3862	007	99	152	435	456	891	265078	508002	3153145
3863	008	64	94	256	276	532	265142	508096	3153677
3864	009	100	142	436	395	831	265242	508238	3154508
3865	010	136	195	584	544	1128	265378	508433	3155636
3866	011	99	155	461	474	935	265477	508588	3156571
3867	012	101	143	381	383	764	265578	508731	3157335
3868	013	93	135	411	396	807	265671	508866	3158142
3869	014	119	164	475	493	968	265790	509030	3159110
3870	015	73	124	431	434	865	265863	509154	3159975
3871	016	65	97	350	357	707	265928	509251	3160682
3872	017	68	116	311	307	618	265996	509367	3161300
3873	018	82	117	354	335	689	266078	509484	3161989
3874	019	175	276	732	798	1530	266253	509760	3163519
3875	020	108	145	423	393	816	266361	509905	3164335
3876	021	120	149	332	382	714	266481	510054	3165049
3877	022	128	207	630	613	1243	266609	510261	3166292
3878	023	98	185	492	509	1001	266707	510446	3167293
3879	024	62	127	402	427	829	266769	510573	3168122
3880	025	54	71	243	274	517	266823	510644	3168639
3881	026	98	200	567	591	1158	266921	510844	3169797
3882	027	71	101	322	329	651	266992	510945	3170448
3883	028	37	69	253	249	502	267029	511014	3170950
3884	029	140	195	655	650	1305	267169	511209	3172255
3885	030	176	262	822	868	1690	267345	511471	3173945
3886	031	132	181	443	451	894	267477	511652	3174839
3887	032	100	187	577	576	1153	267577	511839	3175992
3888	033	71	132	342	404	746	267648	511971	3176738
3889	034	141	200	659	636	1295	267789	512171	3178033
3890	035	139	231	603	580	1183	267928	512402	3179216
3891	036	74	118	245	292	537	268002	512520	3179753
3892	037	65	80	204	231	435	268067	512600	3180188
3893	038	117	173	505	529	1034	268184	512773	3181222
ENSEMBLE		3944	5989	17720	18188	35908			

CERCLE DE: KOUTIALA

35

ARRONDISSEMENT DE: MOLOBALA

43

NUMERO D'ORDRE	SE	NOMBRE DE CONCESSION	NOMBRE DE MENAGE	POPULATION RESIDENTE			DONNEES CUMULATIVES		
				HOMME	FEMME	TOTAL	CONCESSION	MENAGES	POPULATION
3894	001	99	186	600	558	1158	268283	512959	3182380
3895	002	73	165	455	486	941	268356	513124	3183321
3896	003	77	142	446	405	851	268433	513266	3184172
3897	004	152	260	780	780	1560	268585	513526	3185732
3898	005	140	238	700	670	1370	268725	513764	3187102
3899	006	64	105	314	339	653	268789	513869	3187755
3900	007	76	169	490	509	999	268865	514038	3188754
3901	008	110	183	538	581	1119	268975	514221	3189873
3902	009	145	204	513	531	1044	269120	514425	3190917
3903	010	113	178	606	655	1261	269233	514603	3192178
3904	011	190	344	1053	1042	2095	269423	514947	3194273
3905	012	177	292	1018	1034	2052	269600	515239	3196325
3906	013	85	164	506	543	1049	269685	515403	3197374
3907	014	60	122	406	384	790	269745	515525	3198164
3908	015	177	246	724	739	1463	269922	515771	3199627
3909	016	155	208	654	679	1333	270077	515979	3200960
3910	017	154	199	643	624	1267	270231	516178	3202227
3911	018	131	188	666	671	1337	270362	516366	3203564
3912	019	77	145	475	434	909	270439	516511	3204473
3913	020	181	261	908	884	1792	270620	516772	3206265
3914	021	202	287	767	823	1590	270822	517059	3207855
3915	022	138	194	577	578	1155	270960	517253	3209010
3916	023	110	187	632	592	1224	271070	517440	3210234
3917	024	86	142	518	513	1031	271156	517582	3211265
3918	025	88	117	378	387	765	271244	517699	3212030
3919	026	140	244	688	721	1409	271384	517943	3213439
3920	027	85	123	325	377	702	271469	518066	3214141
3921	028	77	154	478	481	959	271546	518220	3215100
3922	029	81	119	385	352	737	271627	518339	3215837
ENSEMBLE		3443	5566	17243	17372	34615			

CERCLE DE: KOUTIALA

35

ARRONDISSEMENT DE: M'PESSOBA

57

NUMERO D'ORDRE	SE	NOMBRE DE CONCESSION	NOMBRE DE MENAGE	POPULATION RESIDENTE			DONNEES CUMULATIVES		
				HOMME	FEMME	TOTAL	CONCESSION	MENAGES	POPULATION
3923	001	77	89	235	247	482	271704	518428	3216319
3924	002	130	153	387	372	759	271834	518581	3217078
3925	003	79	112	359	344	703	271913	518693	3217781
3926	004	46	84	198	251	449	271959	518777	3218230
3927	005	80	104	262	286	548	272039	518881	3218778
3928	006	92	122	270	322	592	272131	519003	3219370
3929	007	56	70	214	220	434	272187	519073	3219804
3930	008	92	130	322	353	675	272279	519203	3220479
3931	009	87	168	404	457	861	272366	519371	3221340
3932	010	79	104	319	366	685	272445	519475	3222025
3933	011	67	76	262	270	532	272512	519551	3222557
3934	012	87	137	469	504	973	272599	519688	3223530
3935	013	89	100	338	320	658	272688	519788	3224188
3936	014	58	132	390	395	785	272746	519920	3224973
3937	015	49	88	258	278	536	272795	520008	3225509
3938	016	56	109	348	392	740	272851	520117	3226249
3939	017	134	183	441	464	905	272985	520300	3227154
3940	018	135	179	368	347	715	273120	520479	3227869
3941	019	109	158	422	466	888	273229	520637	3228757
3942	020	40	56	141	152	293	273269	520693	3229050
3943	021	34	45	140	164	304	273303	520738	3229354
3944	022	72	97	291	287	578	273375	520835	3229932
3945	023	130	163	523	571	1094	273505	520998	3231026
3946	024	62	101	349	350	699	273567	521099	3231725
3947	025	111	197	534	634	1168	273678	521296	3232893
3948	026	137	182	605	540	1145	273815	521478	3234038
3949	027	128	181	529	626	1155	273943	521659	3235193
3950	028	89	141	420	462	882	274032	521800	3236075
3951	029	52	82	288	298	586	274084	521882	3236661
3952	030	78	153	428	454	882	274162	522035	3237543
3953	031	43	89	261	278	539	274205	522124	3238082
3954	032	36	156	544	613	1157	274241	522280	3239239
3955	033	51	85	263	280	543	274292	522365	3239782
3956	034	33	70	211	225	436	274325	522435	3240218
3957	035	61	133	391	427	818	274386	522568	3241036
3958	036	97	172	486	481	967	274483	522740	3242003
3959	037	109	172	470	499	969	274592	522912	3242972
3960	038	215	293	731	751	1482	274807	523205	3244454
3961	039	72	88	258	321	579	274879	523293	3245033
3962	040	194	255	667	704	1371	275073	523548	3246404
3963	041	122	195	553	557	1110	275195	523743	3247514
3964	042	220	268	832	892	1724	275415	524011	3249238
3965	043	83	177	455	505	960	275498	524188	3250198
3966	044	114	155	425	450	875	275612	524343	3251073
3967	045	73	111	349	372	721	275685	524454	3251794
3968	046	93	182	531	591	1122	275778	524636	3252916

(Continued...)

CERCLE DE: KOUTIALA

35

ARRONDISSEMENT DE: M'PESSOBA

57

NUMERO D'ORDRE	SE	NOMBRE DE CONCESSION	NOMBRE DE MENAGE	POPULATION RESIDENTE			DONNEES CUMULATIVES		
				HOMME	FEMME	TOTAL	CONCESSION	MENAGES	POPULATION
3969	047	28	54	145	154	299	275806	524690	3253215
3970	048	101	189	542	596	1138	275907	524879	3254353
3971	049	91	163	504	573	1077	275998	525042	3255430
3972	050	109	178	535	588	1123	276107	525220	3256553
3973	051	89	146	469	513	982	276196	525366	3257535
3974	052	88	132	367	396	763	276284	525498	3258298
3975	053	81	88	422	462	884	276365	525586	3259182
3976	054	179	224	549	589	1138	276544	525810	3260320
3977	055	104	171	520	572	1092	276648	525981	3261412
3978	056	105	212	686	692	1378	276753	526193	3262790
3979	057	57	101	276	285	561	276810	526294	3263351
3980	058	33	63	207	212	419	276843	526357	3263770
3981	059	47	73	192	233	425	276890	526430	3264195
3982	060	95	165	472	586	1058	276985	526595	3265253
3983	061	134	213	702	677	1379	277119	526808	3266632
3984	062	66	81	142	229	371	277185	526889	3267003
3985	063	100	153	499	517	1016	277285	527042	3268019
3986	064	54	93	305	300	605	277339	527135	3268624
3987	065	79	117	358	395	753	277418	527252	3269377
3988	066	73	112	375	359	734	277491	527364	3270111
3989	067	77	125	319	330	649	277568	527489	3270760
3990	068	63	98	291	350	641	277631	527587	3271401
3991	069	79	116	413	390	803	277710	527703	3272204
3992	070	66	100	259	291	550	277776	527803	3272754
3993	071	93	198	656	718	1374	277869	528001	3274128
ENSEMBLE		6242	9662	28146	30145	58291			

CERCLE DE: KOUTIALA

35

ARRONDISSEMENT DE: ZANGASSO

71

NUMERO D'ORDRE	SE	NOMBRE DE CONCESSION	NOMBRE DE MENAGE	POPULATION RESIDENTE			DONNEES CUMULATIVES		
				HOMME	FEMME	TOTAL	CONCESSION	MENAGES	POPULATION
3994	001	159	250	821	881	1702	278028	528251	3275830
3995	002	36	111	339	390	729	278064	528362	3276559
3996	003	110	205	618	666	1284	278174	528567	3277843
3997	004	82	161	534	558	1092	278256	528728	3278935
3998	005	47	80	266	303	569	278303	528808	3279504
3999	006	38	98	325	319	644	278341	528906	3280148
4000	007	30	88	237	212	449	278371	528994	3280597
4001	008	74	188	611	650	1261	278445	529182	3281858
4002	009	96	139	423	474	897	278541	529321	3282755
4003	010	148	164	497	557	1054	278689	529485	3283809
4004	011	59	187	591	607	1198	278748	529672	3285007
4005	012	144	242	697	702	1399	278892	529914	3286406
4006	013	173	305	850	846	1696	279065	530219	3288102
4007	014	66	156	491	514	1005	279131	530375	3289107
4008	015	86	248	738	707	1445	279217	530623	3290552
4009	016	102	260	718	748	1466	279319	530883	3292018
4010	017	91	185	528	570	1098	279410	531068	3293116
4011	018	69	129	347	391	738	279479	531197	3293854
4012	019	87	142	423	445	868	279566	531339	3294722
4013	020	86	159	441	451	892	279652	531498	3295614
4014	021	89	163	508	530	1038	279741	531661	3296652
4015	022	93	177	524	584	1108	279834	531838	3297760
4016	023	66	99	346	338	684	279900	531937	3298444
4017	024	59	100	344	332	676	279959	532037	3299120
ENSEMBLE		2090	4036	12217	12775	24992			

CERCLE DE: KOUTIALA

35

COMMUNE DE:

KOUTIALA-COMMUNE

91

NUMERO D'ORDRE	SE	NOMBRE DE CONCESSION	NOMBRE DE MENAGE	POPULATION RESIDENTE			DONNEES CUMULATIVES		
				HOMME	FEMME	TOTAL	CONCESSION	MENAGES	POPULATION
4018	001	175	224	740	687	1427	280134	532261	3300547
4019	002	232	263	920	931	1851	280366	532524	3302398
4020	003	117	148	461	521	982	280483	532672	3303380
4021	004	120	157	529	534	1063	280603	532829	3304443
4022	005	133	204	613	600	1213	280736	533033	3305656
4023	006	122	203	609	616	1225	280858	533236	3306881
4024	007	100	191	623	619	1242	280958	533427	3308123
4025	008	172	315	941	963	1904	281130	533742	3310027
4026	009	75	207	516	551	1067	281205	533949	3311094
4027	010	119	318	961	883	1844	281324	534267	3312938
4028	011	58	226	587	525	1112	281382	534493	3314050
4029	012	65	148	455	389	844	281447	534641	3314894
4030	013	199	342	950	1020	1970	281646	534983	3316864
4031	014	130	220	664	617	1281	281776	535203	3318145
4032	015	117	276	786	722	1508	281893	535479	3319653
4033	016	189	340	911	933	1844	282082	535819	3321497
4034	017	122	213	798	671	1469	282204	536032	3322966
4035	018	87	227	613	635	1248	282291	536259	3324214
4036	019	120	225	838	789	1627	282411	536484	3325841
4037	020	109	273	820	784	1604	282520	536757	3327445
4038	021	83	178	530	526	1056	282603	536935	3328501
4039	022	41	169	409	424	833	282644	537104	3329334
4040	023	88	236	791	819	1610	282732	537340	3330944
4041	024	106	171	575	587	1162	282838	537511	3332106
4042	025	137	265	721	704	1425	282975	537776	3333531
4043	026	101	148	470	429	899	283076	537924	3334430
4044	027	113	214	786	740	1526	283189	538138	3335956
4045	028	94	166	499	483	982	283283	538304	3336938
4046	029	124	169	623	602	1225	283407	538473	3338163
4047	030	111	207	788	701	1489	283518	538680	3339652
4048	031	68	95	297	350	647	283586	538775	3340299
4049	032	90	293	747	727	1474	283676	539068	3341773
4050	033	75	195	508	409	917	283751	539263	3342690
4051	034	106	226	634	618	1252	283857	539489	3343942
4052	035	104	225	701	653	1354	283961	539714	3345296
4053	036	136	237	665	732	1397	284097	539951	3346693
4054	037	90	185	550	575	1125	284187	540136	3347818
ENSEMBLE		4228	8099	24629	24069	48698			

CERCLE DE: YANFOLILA

36

ARRONDISSEMENT DE: YANFOLILA-CENTRAL

01

NUMERO D'ORDRE	SE	NOMBRE DE CONCESSION	NOMBRE DE MENAGE	POPULATION RESIDENTE			DONNEES CUMULATIVES		
				HOMME	FEMME	TOTAL	CONCESSION	MENAGES	POPULATION
4055	001	79	235	672	655	1327	284266	540371	3349145
4056	002	44	167	550	593	1143	284310	540538	3350288
4057	003	60	132	391	439	830	284370	540670	3351118
4058	004	42	135	430	489	919	284412	540805	3352037
4059	005	74	196	527	627	1154	284486	541001	3353191
4060	006	50	101	302	313	615	284536	541102	3353806
4061	007	51	127	412	464	876	284587	541229	3354682
4062	008	139	218	604	605	1209	284726	541447	3355891
4063	009	77	135	355	378	733	284803	541582	3356624
4064	010	107	174	468	534	1002	284910	541756	3357626
4065	011	108	159	453	523	976	285018	541915	3358602
4066	012	115	152	554	521	1075	285133	542067	3359677
4067	013	21	43	123	123	246	285154	542110	3359923
4068	014	71	191	599	708	1307	285225	542301	3361230
4069	015	47	142	414	483	897	285272	542443	3362127
4070	016	27	45	186	212	398	285299	542488	3362525
4071	017	56	136	436	439	875	285355	542624	3363400
4072	018	65	124	421	406	827	285420	542748	3364227
4073	019	102	181	527	510	1037	285522	542929	3365264
4074	020	47	98	310	292	602	285569	543027	3365866
4075	021	90	161	499	554	1053	285659	543188	3366919
4076	022	46	128	369	376	745	285705	543316	3367664
4077	023	38	106	319	333	652	285743	543422	3368316
4078	024	41	114	380	416	796	285784	543536	3369112
4079	025	49	134	510	515	1025	285833	543670	3370137
ENSEMBLE		1646	3534	10811	11508	22319			

CERCLE DE: YANFOLILA

36

ARRONDISSEMENT DE: DOUSSOUDIANA

12

NUMERO D'ORDRE	SE	NOMBRE DE CONCESSION	NOMBRE DE MENAGE	POPULATION RESIDENTE			DONNEES CUMULATIVES		
				HOMME	FEMME	TOTAL	CONCESSION	MENAGES	POPULATION
4080	001	36	106	325	286	611	285869	543776	3370748
4081	002	53	131	399	479	878	285922	543907	3371626
4082	003	60	125	438	451	889	285982	544032	3372515
4083	004	66	166	497	576	1073	286048	544198	3373588
4084	005	75	193	565	614	1179	286123	544391	3374767
4085	006	50	113	334	375	709	286173	544504	3375476
4086	007	52	136	428	459	887	286225	544640	3376363
4087	008	67	138	422	508	930	286292	544778	3377293
4088	009	48	124	418	470	888	286340	544902	3378181
4089	010	59	138	439	525	964	286399	545040	3379145
ENSEMBLE		566	1370	4265	4743	9008	-	-	-

CERCLE DE: YANFOLILA

36

ARRONDISSEMENT DE: FILAMANA

23

NUMERO D'ORDRE	SE	NOMBRE DE CONCESSION	NOMBRE DE MENAGE	POPULATION RESIDENTE			DONNEES CUMULATIVES		
				HOMME	FEMME	TOTAL	CONCESSION	MENAGES	POPULATION
4090	001	62	127	338	384	722	286461	545167	3379867
4091	002	54	149	368	469	837	286515	545316	3380704
4092	003	41	96	305	311	616	286556	545412	3381320
4093	004	45	108	266	284	550	286601	545520	3381870
4094	005	48	101	299	329	628	286649	545621	3382498
4095	006	39	72	198	214	412	286688	545693	3382910
4096	007	42	89	269	268	537	286730	545782	3383447
4097	008	77	198	573	638	1211	286807	545980	3384658
4098	009	36	103	337	363	700	286843	546083	3385358
4099	010	54	146	330	301	631	286897	546229	3385989
ENSEMBLE		498	1189	3283	3561	6844			

CERCLE DE: YANFOLILA

36

ARRONDISSEMENT DE: GUELENINKORO

34

NUMERO D'ORDRE	SE	NOMBRE DE CONCESSION	NOMBRE DE MENAGE	POPULATION RESIDENTE			DONNEES CUMULATIVES		
				HOMME	FEMME	TOTAL	CONCESSION	MENAGES	POPULATION
4100	001	26	94	259	266	525	286923	546323	3386514
4101	002	27	65	223	207	430	286950	546388	3386944
4102	003	41	101	315	353	668	286991	546489	3387612
4103	004	22	70	215	273	488	287013	546559	3388100
4104	005	73	217	673	759	1432	287086	546776	3389532
4105	006	58	107	340	376	716	287144	546883	3390248
4106	007	46	153	518	600	1118	287190	547036	3391366
4107	008	30	60	230	260	490	287220	547096	3391856
4108	009	61	158	559	569	1128	287281	547254	3392984
4109	010	34	113	349	426	775	287315	547367	3393759
4110	011	34	101	361	429	790	287349	547468	3394549
4111	012	40	116	465	523	988	287389	547584	3395537
4112	013	85	180	769	800	1569	287474	547764	3397106
4113	014	6	36	153	173	326	287480	547800	3397432
4114	015	43	74	226	221	447	287523	547874	3397879
4115	016	63	157	580	623	1203	287586	548031	3399082
4116	017	20	64	216	236	452	287606	548095	3399534
4117	018	42	112	385	450	835	287648	548207	3400369
4118	019	52	128	431	526	957	287700	548335	3401326
ENSEMBLE		803	2106	7267	8070	15337			

CERCLE DE: YANFOLILA

36

ARRONDISSEMENT DE: KALANA

45

NUMERO D'ORDRE	SE	NOMBRE DE CONCESSION	NOMBRE OE MENAGE	POPULATION RESIDENTE			DONNEES CUMULATIVES		
				HOMME	FEMME	TOTAL	CONCESSION	MENAGES	POPULATION
4119	001	47	88	250	240	490	287747	548423	3401816
4120	002	23	77	227	221	448	287770	548500	3402264
4121	003	41	109	375	408	783	287811	548609	3403047
4122	004	180	343	921	802	1723	287991	548952	3404770
4123	005	257	436	1207	1141	2348	288248	549388	3407118
4124	006	16	53	151	178	329	288264	549441	3407447
4125	007	28	64	167	183	350	288292	549505	3407797
4126	008	35	105	321	344	665	288327	549610	3408462
4127	009	42	104	282	313	595	288369	549714	3409057
4128	010	35	95	291	338	629	288404	549809	3409686
4129	011	34	68	162	162	324	288438	549877	3410010
4130	012	26	71	195	237	432	288464	549948	3410442
4131	013	25	53	188	219	407	288489	550001	3410849
4132	014	59	126	384	417	801	288548	550127	3411650
4133	015	53	115	353	368	721	288601	550242	3412371
4134	016	38	86	250	293	543	288639	550328	3412914
4135	017	79	105	386	361	747	288718	550433	3413661
4136	018	38	56	167	178	345	288756	550489	3414006
4137	019	40	82	262	298	560	288796	550571	3414566
4138	020	23	46	135	161	296	288819	550617	3414862
4139	021	35	88	295	304	599	288854	550705	3415461
ENSEMBLE		1154	2370	6969	7166	14135			

CERCLE DE: YANFOLILA

36

ARRONDISSEMENT DE: KANGARE

56

NUMERO D'ORDRE	SE	NOMBRE DE CONCESSION	NOMBRE DE MENAGE	POPULATION RESIDENTE			DONNEES CUMULATIVES		
				HOMME	FEMME	TOTAL	CONCESSION	MENAGES	POPULATION
4140	001	48	124	373	359	732	288902	550829	3416193
4141	002	42	94	299	403	702	288944	550923	3416895
4142	003	51	120	365	418	783	288995	551043	3417678
4143	004	64	131	403	383	786	289059	551174	3418464
4144	005	25	62	194	216	410	289084	551236	3418874
4145	006	134	254	872	949	1821	289218	551490	3420695
4146	007	100	197	685	632	1317	289318	551687	3422012
4147	008	31	47	160	161	321	289349	551734	3422333
4148	009	37	53	188	187	375	289386	551787	3422708
4149	010	66	140	487	505	992	289452	551927	3423700
4150	011	58	119	319	360	679	289510	552046	3424379
4151	012	37	77	265	297	562	289547	552123	3424941
4152	013	20	44	135	130	265	289567	552167	3425206
4153	014	40	70	227	231	458	289607	552237	3425664
4154	015	48	83	310	349	659	289655	552320	3426323
4155	016	119	153	459	420	879	289774	552473	3427202
4156	017	103	240	740	607	1347	289877	552713	3428549
4157	018	27	64	205	241	446	289904	552777	3428995
4158	019	39	86	235	301	536	289943	552863	3429531
4159	020	386	579	1673	1660	3333	290329	553442	3432864
4160	021	68	91	352	356	708	290397	553533	3433572
4161	022	143	144	483	492	975	290540	553677	3434547
4162	023	147	209	566	546	1112	290687	553886	3435659
4163	024	157	241	789	794	1583	290844	554127	3437242
4164	025	233	259	708	739	1447	291077	554386	3438689
ENSEMBLE		2223	3681	11492	11736	23228			

CERCLE DE: YANFOLILA

36

ARRONDISSEMENT DE: SIEKOROLE

67

NUMERO D'ORDRE	SE	NOMBRE DE CONCESSION	NOMBRE DE MENAGE	POPULATION RESIDENTE			DONNEES CUMULATIVES		
				HOMME	FEMME	TOTAL	CONCESSION	MENAGES	POPULATION
4165	001	32	119	452	454	906	291109	554505	3439595
4166	002	49	231	794	803	1597	291158	554736	3441192
4167	003	28	73	237	261	498	291186	554809	3441690
4168	004	38	91	289	296	585	291224	554900	3442275
4169	005	17	55	171	162	333	291241	554955	3442608
4170	006	21	48	159	164	323	291262	555003	3442931
4171	007	50	182	584	567	1151	291312	555185	3444082
4172	008	40	83	270	273	543	291352	555268	3444625
4173	009	27	100	279	304	583	291379	555368	3445208
4174	010	23	72	228	251	479	291402	555440	3445687
4175	011	16	47	131	150	281	291418	555487	3445968
4176	012	8	23	69	66	135	291426	555510	3446103
4177	013	7	19	58	69	127	291433	555529	3446230
4178	014	41	127	484	501	985	291474	555656	3447215
4179	015	18	19	51	54	105	291492	555675	3447320
4180	016	48	98	310	335	645	291540	555773	3447965
4181	017	79	183	625	571	1196	291619	555956	3449161
4182	018	16	23	73	78	151	291635	555979	3449312
4183	019	47	70	216	231	447	291682	556049	3449759
4184	020	60	131	429	420	849	291742	556180	3450608
4185	021	47	110	404	403	807	291789	556290	3451415
4186	022	47	159	450	449	899	291836	556449	3452314
4187	023	67	147	410	429	839	291903	556596	3453153
4188	024	63	155	491	582	1073	291966	556751	3454226
4189	025	46	142	419	479	898	292012	556893	3455124
4190	026	41	117	420	402	822	292053	557010	3455946
4191	027	48	133	448	506	954	292101	557143	3456900
ENSEMBLE		1024	2757	8951	9260	18211			

CERCLE DE: YANFOLILA

36

ARRONDISSEMENT DE: YOROBOUGOULA

78

NUMERO D'ORDRE	SE	NOMBRE DE CONCESSION	NOMBRE DE MENAGE	POPULATION RESIDENTE			DONNEES CUMULATIVES		
				HOMME	FEMME	TOTAL	CONCESSION	MENAGES	POPULATION
4192	001	115	208	638	611	1249	292216	557351	3458149
4193	002	51	109	291	314	605	292267	557460	3458754
4194	003	53	93	291	319	610	292320	557553	3459364
4195	004	51	99	308	351	659	292371	557652	3460023
4196	005	30	79	246	251	497	292401	557731	3460520
4197	006	26	80	261	280	541	292427	557811	3461061
4198	007	33	112	317	392	709	292460	557923	3461770
4199	008	49	151	428	505	933	292509	558074	3462703
4200	009	32	111	408	429	837	292541	558185	3463540
4201	010	48	134	444	447	891	292589	558319	3464431
4202	011	31	45	141	153	294	292620	558364	3464725
4203	012	61	105	305	331	636	292681	558469	3465361
4204	013	55	83	223	229	452	292736	558552	3465813
4205	014	50	91	285	324	609	292786	558643	3466422
4206	015	33	85	270	301	571	292819	558728	3466993
4207	016	38	109	363	411	774	292857	558837	3467767
4208	017	46	99	311	323	634	292903	558936	3468401
4209	018	67	122	397	475	872	292970	559058	3469273
4210	019	43	137	450	499	949	293013	559195	3470222
4211	020	60	112	317	307	624	293073	559307	3470846
4212	021	39	79	268	239	507	293112	559386	3471353
ENSEMBLE		1011	2243	6962	7491	14453	-	-	-

CERCLE DE: YOROSSO

37

ARRONDISSEMENT DE: YOROSSO-CENTRAL

01

NUMERO D'ORDRE	SE	NOMBRE DE CONCESSION	NOMBRE DE MENAGE	POPULATION RESIDENTE			DONNEES CUMULATIVES		
				HOMME	FEMME	TOTAL	CONCESSION	MENAGES	POPULATION
4213	001	120	180	462	450	912	293232	559566	3472265
4214	002	69	142	351	319	670	293301	559708	3472935
4215	003	39	65	188	175	363	293340	559773	3473298
4216	004	77	124	363	379	742	293417	559897	3474040
4217	005	32	113	226	245	471	293449	560010	3474511
4218	006	104	116	280	331	611	293553	560126	3475122
4219	007	76	150	349	380	729	293629	560276	3475851
4220	008	104	164	445	471	916	293733	560440	3476767
4221	009	111	172	600	644	1244	293844	560612	3478011
4222	010	97	142	348	342	690	293941	560754	3478701
4223	011	105	130	314	343	657	294046	560884	3479358
4224	012	77	144	438	404	842	294123	561028	3480200
4225	013	34	61	148	116	264	294157	561089	3480464
4226	014	70	112	337	382	719	294227	561201	3481183
4227	015	146	194	489	489	978	294373	561395	3482161
4228	016	131	194	466	480	946	294504	561589	3483107
4229	017	105	229	518	557	1075	294609	561818	3484182
4230	018	94	199	620	631	1251	294703	562017	3485433
4231	019	170	236	527	593	1120	294873	562253	3486553
4232	020	70	152	505	484	989	294943	562405	3487542
4233	021	61	147	357	414	771	295004	562552	3488313
4234	022	107	207	567	592	1159	295111	562759	3489472
4235	023	115	159	475	431	906	295226	562918	3490378
4236	024	115	195	461	474	935	295341	563113	3491313
4237	025	178	238	694	647	1341	295519	563351	3492654
4238	026	63	80	174	201	375	295582	563431	3493029
4239	027	133	212	585	595	1180	295715	563643	3494209
4240	028	58	93	270	245	515	295773	563736	3494724
4241	029	137	189	530	518	1048	295910	563925	3495772
4242	030	77	145	441	437	878	295987	564070	3496650
4243	031	67	106	270	345	615	296054	564176	3497265
4244	032	142	224	739	715	1454	296196	564400	3498719
4245	033	100	163	481	497	978	296296	564563	3499697
4246	034	66	91	237	225	462	296362	564654	3500159
4247	035	71	106	288	329	617	296433	564760	3500776
4248	036	123	157	410	400	810	296556	564917	3501586
4249	037	152	188	521	553	1074	296708	565105	3502660
ENSEMBLE		3596	5719	15474	15833	31307			

CERCLE DE: YOROSSO

37

ARRONDISSEMENT DE: BOURA

23

NUMERO D'ORDRE	SE	NOMBRE DE CONCESSION	NOMBRE DE MENAGE	POPULATION RESIDENTE			DONNEES CUMULATIVES		
				HOMME	FEMME	TOTAL	CONCESSION	MENAGES	POPULATION
4250	001	21	253	472	513	985	296729	565358	3503645
4251	002	26	35	76	91	167	296755	565393	3503812
4252	003	292	373	885	896	1781	297047	565766	3505593
4253	004	145	252	411	472	883	297192	566018	3506476
4254	005	86	154	392	432	824	297278	566172	3507300
4255	006	275	319	653	668	1321	297553	566491	3508621
4256	007	155	176	495	473	968	297708	566667	3509589
4257	008	165	178	225	291	516	297873	566845	3510105
4258	009	60	89	260	260	520	297933	566934	3510625
4259	010	202	228	524	597	1121	298135	567162	3511746
4260	011	230	256	563	593	1156	298365	567418	3512902
4261	012	143	186	474	543	1017	298508	567604	3513919
4262	013	172	259	537	527	1064	298680	567863	3514983
4263	014	262	343	753	796	1549	298942	568206	3516532
4264	015	168	197	372	500	872	299110	568403	3517404
4265	016	171	176	432	433	865	299281	568579	3518269
4266	017	154	170	400	366	766	299435	568749	3519035
4267	018	113	146	354	349	703	299548	568895	3519738
4268	019	102	158	411	449	860	299650	569053	3520598
4269	020	236	330	911	899	1810	299886	569383	3522408
4270	021	90	111	301	324	625	299976	569494	3523033
4271	022	106	159	370	392	762	300082	569653	3523795
4272	023	82	119	336	375	711	300164	569772	3524506
4273	024	243	299	802	836	1638	300407	570071	3526144
4274	025	211	250	699	756	1455	300618	570321	3527599
4275	026	72	93	230	220	450	300690	570414	3528049
4276	027	80	103	262	248	510	300770	570517	3528559
4277	028	285	601	1420	1478	2898	301055	571118	3531457
ENSEMBLE		4347	6013	14020	14777	28797	-	-	-

CERCLE DE: YOROSSO

37

ARRONDISSEMENT DE: KOURI

45

NUMERO D'ORDRE	SE	NOMBRE DE CONCESSION	NOMBRE DE MENAGE	POPULATION RESIDENTE			DONNEES CUMULATIVES		
				HOMME	FEMME	TOTAL	CONCESSION	MENAGES	POPULATION
4278	001	205	301	867	817	1684	301260	571419	3533141
4279	002	257	308	891	859	1750	301517	571727	3534891
4280	003	139	148	429	433	862	301656	571875	3535753
4281	004	128	170	509	551	1060	301784	572045	3536813
4282	005	117	153	399	412	811	301901	572198	3537624
4283	006	76	138	348	368	716	301977	572336	3538340
4284	007	159	266	888	894	1782	302136	572602	3540122
4285	008	129	247	762	732	1494	302265	572849	3541616
4286	009	315	386	1055	1090	2145	302580	573235	3543761
4287	010	97	107	299	286	585	302677	573342	3544346
4288	011	187	263	598	621	1219	302864	573605	3545565
4289	012	212	268	835	879	1714	303076	573873	3547279
4290	013	203	267	604	667	1271	303279	574140	3548550
4291	014	83	119	259	287	546	303362	574259	3549096
4292	015	79	88	238	266	504	303441	574347	3549600
4293	016	215	258	656	685	1341	303656	574605	3550941
4294	017	110	152	392	372	764	303766	574757	3551705
4295	018	90	112	307	306	613	303856	574869	3552318
4296	019	196	237	560	646	1206	304052	575106	3553524
4297	020	150	209	552	623	1175	304202	575315	3554699
4298	021	154	209	651	624	1275	304356	575524	3555974
4299	022	75	97	282	308	590	304431	575621	3556564
4300	023	140	191	603	626	1229	304571	575812	3557793
4301	024	73	94	290	282	572	304644	575906	3558365
4302	025	170	173	477	465	942	304814	576079	3559307
4303	026	105	131	425	433	858	304919	576210	3560165
4304	027	184	236	703	711	1414	305103	576446	3561579
4305	028	140	222	628	628	1256	305243	576668	3562835
4306	029	87	187	589	520	1109	305330	576855	3563944
4307	030	97	143	381	396	777	305427	576998	3564721
4308	031	79	133	382	391	773	305506	577131	3565494
4309	032	77	109	282	258	540	305583	577240	3566034
4310	033	63	122	288	313	601	305646	577362	3566635
ENSEMBLE		4591	6244	17429	17749	35178			


CERCLE DE: YOROSSO

37

ARRONDISSEMENT DE: MAHOU

67

NUMERO D'ORDRE	SE	NOMBRE DE CONCESSION	NOMBRE DE MENAGE	POPULATION RESIDENTE			DONNEES CUMULATIVES		
				HOMME	FEMME	TOTAL	CONCESSION	MENAGES	POPULATION
4311	001	73	150	280	263	543	305719	577512	3567178
4312	002	163	272	924	831	1755	305882	577784	3568933
4313	003	70	126	241	249	490	305952	577910	3569423
4314	004	109	140	275	257	532	306061	578050	3569955
4315	005	75	135	277	268	545	306136	578185	3570500
4316	006	71	82	142	149	291	306207	578267	3570791
4317	007	148	170	405	412	817	306355	578437	3571608
4318	008	165	217	423	413	836	306520	578654	3572444
4319	009	118	185	370	405	775	306638	578839	3573219
4320	010	119	212	405	393	798	306757	579051	3574017
4321	011	92	176	304	313	617	306849	579227	3574634
4322	012	159	303	555	596	1151	307008	579530	3575785
ENSEMBLE		1362	2168	4601	4549	9150	-	-	-



REGION DE

SEGOU



CERCLE DE: SEGOU

41

ARRONDISSEMENT DE: SEGOU-CENTRAL

01

NUMERO D'ORDRE	SE	NOMBRE DE CONCESSION	NOMBRE DE MENAGE	POPULATION RESIDENTE			DONNEES CUMULATIVES		
				HOMME	FEMME	TOTAL	CONCESSION	MENAGES	POPULATION
4369	047	68	125	323	320	643	310307	585385	3609745
4370	048	84	170	455	412	867	310391	585555	3610612
4371	049	87	153	381	386	767	310478	585708	3611379
4372	050	104	170	494	481	975	310582	585878	3612354
4373	051	74	130	382	397	779	310656	586008	3613133
4374	052	123	179	488	477	965	310779	586187	3614098
4375	053	138	212	618	689	1307	310917	586399	3615405
4376	054	46	103	289	276	565	310963	586502	3615970
4377	055	52	97	313	368	681	311015	586599	3616651
4378	056	61	112	326	332	658	311076	586711	3617309
4379	057	271	291	542	574	1116	311347	587002	3618425
4380	058	50	121	320	314	634	311397	587123	3619059
4381	059	56	100	271	291	562	311453	587223	3619621
4382	060	54	94	274	266	540	311507	587317	3620161
4383	061	50	78	223	216	439	311557	587395	3620600
4384	062	18	52	150	191	341	311575	587447	3620941
4385	063	116	184	473	524	997	311691	587631	3621938
4386	064	27	80	192	198	390	311718	587711	3622328
4387	065	106	177	472	506	978	311824	587888	3623306
4388	066	67	147	451	464	915	311891	588035	3624221
4389	067	48	132	366	376	742	311939	588167	3624963
4390	068	58	133	321	351	672	311997	588300	3625635
4391	069	78	194	521	571	1092	312075	588494	3626727
4392	070	36	110	296	305	601	312111	588604	3627328
4393	071	109	187	514	527	1041	312220	588791	3628369
4394	072	81	152	438	492	930	312301	588943	3629299
4395	073	97	143	414	404	818	312398	589086	3630117
4396	074	113	180	445	495	940	312511	589266	3631057
4397	075	28	40	115	146	261	312539	589306	3631318
4398	076	99	161	535	556	1091	312638	589467	3632409
4399	077	84	143	455	470	925	312722	589610	3633334
ENSEMBLE		5714	10080	27935	29614	57549			

CERCLE DE: SEGOU

41

ARRONDISSEMENT DE: CINZANA

12

NUMERO D'ORDRE	SE	NOMBRE DE CONCESSION	NOMBRE DE MENAGE	POPULATION RESIDENTE			DONNEES CUMULATIVES		
				HOMME	FEMME	TOTAL	CONCESSION	MENAGES	POPULATION
4400	001	101	185	560	513	1073	312823	589795	3634407
4401	002	67	107	319	301	620	312890	589902	3635027
4402	003	119	179	531	536	1067	313009	590081	3636094
4403	004	56	103	293	315	608	313065	590184	3636702
4404	005	78	133	370	335	705	313143	590317	3637407
4405	006	57	119	368	372	740	313200	590436	3638147
4406	007	70	119	290	308	598	313270	590555	3638745
4407	008	54	93	308	331	639	313324	590648	3639384
4408	009	95	187	543	574	1117	313419	590835	3640501
4409	010	69	137	418	455	873	313488	590972	3641374
4410	011	83	151	401	453	854	313571	591123	3642228
4411	012	54	121	334	342	676	313625	591244	3642904
4412	013	52	114	300	356	656	313677	591358	3643560
4413	014	86	124	407	408	815	313763	591482	3644375
4414	015	75	128	355	392	747	313838	591610	3645122
4415	016	62	93	263	244	507	313900	591703	3645629
4416	017	103	185	587	603	1190	314003	591888	3646819
4417	018	192	345	1051	1062	2113	314195	592233	3648932
4418	019	49	72	215	223	438	314244	592305	3649370
4419	020	80	166	490	545	1035	314324	592471	3650405
4420	021	75	110	343	310	653	314399	592581	3651058
4421	022	102	186	515	512	1027	314501	592767	3652085
4422	023	83	151	476	429	905	314584	592918	3652990
4423	024	60	129	364	373	737	314644	593047	3653727
4424	025	66	131	403	393	796	314710	593178	3654523
4425	026	53	115	279	295	574	314763	593293	3655097
4426	027	83	144	369	377	746	314846	593437	3655843
4427	028	56	106	264	305	569	314902	593543	3656412
4428	029	61	111	353	350	703	314963	593654	3657115
4429	030	51	117	353	358	711	315014	593771	3657826
4430	031	81	181	548	519	1067	315095	593952	3658893
4431	032	60	95	281	293	574	315155	594047	3659467
ENSEMBLE		2433	4437	12951	13182	26133			

CERCLE DE: SEGOU

41

ARRONDISSEMENT DE: DIORO

23

NUMERO D'ORDRE	SE	NOMBRE DE CONCESSION	NOMBRE DE MENAGE	POPULATION RESIDENTE			DONNEES CUMULATIVES		
				HOMME	FEMME	TOTAL	CONCESSION	MENAGES	POPULATION
4432	001	142	223	693	709	1402	315297	594270	3660869
4433	002	153	216	573	647	1220	315450	594486	3662089
4434	003	116	183	572	660	1232	315566	594669	3663321
4435	004	370	591	1523	1578	3101	315936	595260	3666422
4436	005	358	454	1448	1476	2924	316294	595714	3669346
4437	006	128	211	525	587	1112	316422	595925	3670458
4438	007	201	294	793	785	1578	316623	596219	3672036
4439	008	248	321	848	964	1812	316871	596540	3673848
4440	009	224	251	620	677	1297	317095	596791	3675145
4441	010	194	212	421	487	908	317289	597003	3676053
4442	011	90	122	377	382	759	317379	597125	3676812
4443	012	51	124	375	398	773	317430	597249	3677585
4444	013	184	270	779	844	1623	317614	597519	3679208
4445	014	112	203	738	759	1497	317726	597722	3680705
4446	015	141	219	572	616	1188	317867	597941	3681893
4447	016	96	185	507	530	1037	317963	598126	3682930
4448	017	86	164	476	496	972	318049	598290	3683902
4449	018	105	187	554	610	1164	318154	598477	3685066
4450	019	101	185	531	567	1098	318255	598662	3686164
4451	020	94	149	437	467	904	318349	598811	3687068
4452	021	32	72	203	219	422	318381	598883	3687490
4453	022	176	256	714	809	1523	318557	599139	3689013
4454	023	57	130	370	400	770	318614	599269	3689783
4455	024	81	201	555	573	1128	318695	599470	3690911
4456	025	31	71	200	203	403	318726	599541	3691314
4457	026	102	159	490	561	1051	318828	599700	3692365
4458	027	182	298	777	775	1552	319010	599998	3693917
4459	028	200	324	1037	1013	2050	319210	600322	3695967
4460	029	231	255	697	776	1473	319441	600577	3697440
4461	030	125	136	364	361	725	319566	600713	3698165
4462	031	104	218	529	529	1058	319670	600931	3699223
4463	032	43	108	321	338	659	319713	601039	3699882
4464	033	63	120	281	265	546	319776	601159	3700428
4465	034	57	103	231	261	492	319833	601262	3700920
4466	035	28	52	113	121	234	319861	601314	3701154
4467	036	117	223	689	677	1366	319978	601537	3702520
4468	037	69	138	380	404	784	320047	601675	3703304
4469	038	110	168	538	531	1069	320157	601843	3704373
4470	039	119	214	609	613	1222	320276	602057	3705595
4471	040	84	122	402	375	777	320360	602179	3706372
4472	041	113	176	512	460	972	320473	602355	3707344
4473	042	129	206	532	578	1110	320602	602561	3708454
4474	043	82	130	364	349	713	320684	602691	3709167
4475	044	78	143	388	386	774	320762	602834	3709941
4476	045	71	136	302	287	589	320833	602970	3710530
4477	046	135	197	473	498	971	320968	603167	3711501

(Continued...)

CERCLE DE: SEGOU

41

ARRONDISSEMENT DE: DIORO

23

NUMERO D'ORDRE	SE	NOMBRE DE CONCESSION	NOMBRE DE MENAGE	POPULATION RESIDENTE			DONNEES CUMULATIVES		
				HOMME	FEMME	TOTAL	CONCESSION	MENAGES	POPULATION
4478	047	164	296	741	727	1468	321132	603463	3712969
4479	048	63	98	271	271	542	321195	603561	3713511
4480	049	107	168	482	488	970	321302	603729	3714481
4481	050	49	64	185	186	371	321351	603793	3714852
4482	051	165	211	552	592	1144	321516	604004	3715996
4483	052	48	82	246	222	468	321564	604086	3716464
4484	053	87	136	390	363	753	321651	604222	3717217
4485	054	63	112	312	332	644	321714	604334	3717861
4486	055	256	341	1020	1055	2075	321970	604675	3719936
4487	056	44	87	249	246	495	322014	604762	3720431
4488	057	106	198	575	574	1149	322120	604960	3721580
4489	058	74	116	326	334	660	322194	605076	3722240
4490	059	98	212	611	610	1221	322292	605288	3723461
4491	060	108	211	567	579	1146	322400	605499	3724607
4492	061	124	228	640	707	1347	322524	605727	3725954
ENSEMBLE		7369	11680	32600	33887	66487	-	-	-

CERCLE DE: SEGOU

41

ARRONDISSEMENT DE: DOURA

34

NUMERO D'ORDRE	SE	NOMBRE DE CONCESSION	NOMBRE DE MENAGE	POPULATION RESIDENTE			DONNEES CUMULATIVES		
				HOMME	FEMME	TOTAL	CONCESSION	MENAGES	POPULATION
4493	001	97	187	579	560	1139	322621	605914	3727093
4494	002	121	151	360	396	756	322742	606065	3727849
4495	003	72	78	152	200	352	322814	606143	3728201
4496	004	66	121	340	397	737	322880	606264	3728938
4497	005	129	203	660	662	1322	323009	606467	3730260
4498	006	57	97	292	271	563	323066	606564	3730823
4499	007	56	119	382	335	717	323122	606683	3731540
4500	008	115	176	547	548	1095	323237	606859	3732635
4501	009	78	99	286	268	554	323315	606958	3733189
4502	010	91	138	367	426	793	323406	607096	3733982
4503	011	101	179	512	526	1038	323507	607275	3735020
4504	012	88	130	375	339	714	323595	607405	3735734
4505	013	108	189	589	633	1222	323703	607594	3736956
4506	014	81	142	444	421	865	323784	607736	3737821
4507	015	33	60	263	218	481	323817	607796	3738302
4508	016	119	247	714	753	1467	323936	608043	3739769
4509	017	83	189	521	555	1076	324019	608232	3740845
4510	018	180	282	708	786	1494	324199	608514	3742339
4511	019	143	265	855	873	1728	324342	608779	3744067
4512	020	148	239	689	740	1429	324490	609018	3745496
ENSEMBLE		1966	3291	9635	9907	19542			

CERCLE DE: SEGOU

41

ARRONDISSEMENT DE: FARAKO

45

NUMERO D'ORDRE	SE	NOMBRE DE CONCESSION	NOMBRE DE MENAGE	POPULATION RESIDENTE			DONNEES CUMULATIVES		
				HOMME	FEMME	TOTAL	CONCESSION	MENAGES	POPULATION
4513	001	96	169	494	549	1043	324586	609187	3746539
4514	002	62	93	217	246	463	324648	609280	3747002
4515	003	45	80	179	242	421	324693	609360	3747423
4516	004	38	60	198	200	398	324731	609420	3747821
4517	005	60	121	303	292	595	324791	609541	3748416
4518	006	103	153	457	490	947	324894	609694	3749363
4519	007	63	145	407	415	822	324957	609839	3750185
4520	008	143	310	784	730	1514	325100	610149	3751699
4521	009	69	125	368	427	795	325169	610274	3752494
4522	010	94	196	598	559	1157	325263	610470	3753651
4523	011	57	91	294	282	576	325320	610561	3754227
4524	012	103	156	473	496	969	325423	610717	3755196
4525	013	26	50	139	135	274	325449	610767	3755470
4526	014	130	152	418	433	851	325579	610919	3756321
4527	015	85	126	313	328	641	325664	611045	3756962
4528	016	139	178	458	449	907	325803	611223	3757869
4529	017	113	121	281	317	598	325916	611344	3758467
4530	018	56	139	455	429	884	325972	611483	3759351
4531	019	36	52	162	148	310	326008	611535	3759661
4532	020	116	155	440	507	947	326124	611690	3760608
4533	021	103	140	317	328	645	326227	611830	3761253
4534	022	74	113	336	343	679	326301	611943	3761932
4535	023	56	102	306	321	627	326357	612045	3762559
4536	024	118	173	498	510	1008	326475	612218	3763567
4537	025	140	154	459	488	947	326615	612372	3764514
4538	026	118	138	263	295	558	326733	612510	3765072
4539	027	138	154	305	339	644	326871	612664	3765716
4540	028	249	287	535	650	1185	327120	612951	3766901
4541	029	11	23	27	44	71	327131	612974	3766972
4542	030	172	203	396	479	875	327303	613177	3767847
4543	031	174	236	606	669	1275	327477	613413	3769122
4544	032	110	131	338	362	700	327587	613544	3769822
4545	033	121	132	328	379	707	327708	613676	3770529
4546	034	75	104	300	292	592	327783	613780	3771121
4547	035	71	108	251	329	580	327854	613888	3771701
4548	036	59	132	376	403	779	327913	614020	3772480
4549	037	218	400	1092	1174	2266	328131	614420	3774746
4550	038	49	99	390	369	759	328180	614519	3775505
4551	039	86	158	446	489	935	328266	614677	3776440
4552	040	93	131	429	458	887	328359	614808	3777327
4553	041	84	140	465	429	894	328443	614948	3778221
4554	042	33	86	276	258	534	328476	615034	3778755
4555	043	124	154	449	483	932	328600	615188	3779687
4556	044	81	123	358	396	754	328681	615311	3780441
4557	045	139	151	391	417	808	328820	615462	3781249
4558	046	49	61	170	191	361	328869	615523	3781610
ENSEMBLE		4379	6505	17545	18569	36114			

CERCLE DE: SEGOU

41

ARRONDISSEMENT DE: KATIENA

56

NUMERO D'ORDRE	SE	NOMBRE DE CONCESSION	NOMBRE DE MENAGE	POPULATION RESIDENTE			DONNEES CUMULATIVES		
				HOMME	FEMME	TOTAL	CONCESSION	MENAGES	POPULATION
4559	001	69	139	366	402	768	328938	615662	3782378
4560	002	118	233	571	653	1224	329056	615895	3783602
4561	003	49	98	280	238	518	329105	615993	3784120
4562	004	83	130	365	367	732	329188	616123	3784852
4563	005	174	207	712	658	1370	329362	616330	3786222
4564	006	73	111	277	290	567	329435	616441	3786789
4565	007	132	199	582	544	1126	329567	616640	3787915
4566	008	81	142	330	357	687	329648	616782	3788602
4567	009	125	168	400	446	846	329773	616950	3789448
4568	010	174	252	803	829	1632	329947	617202	3791080
4569	011	133	211	576	619	1195	330080	617413	3792275
4570	012	133	186	505	513	1018	330213	617599	3793293
4571	013	121	171	432	491	923	330334	617770	3794216
4572	014	140	245	746	756	1502	330474	618015	3795718
4573	015	73	116	390	440	830	330547	618131	3796548
4574	016	75	120	367	397	764	330622	618251	3797312
4575	017	88	115	285	318	603	330710	618366	3797915
4576	018	119	190	511	568	1079	330829	618556	3798994
4577	019	130	190	551	540	1091	330959	618746	3800085
4578	020	98	157	381	433	814	331057	618903	3800899
4579	021	58	125	340	337	677	331115	619028	3801576
4580	022	71	166	456	453	909	331186	619194	3802485
4581	023	115	203	545	519	1064	331301	619397	3803549
4582	024	108	202	617	653	1270	331409	619599	3804819
4583	025	68	120	324	335	659	331477	619719	3805478
4584	026	66	139	388	422	810	331543	619858	3806288
4585	027	85	164	390	433	823	331628	620022	3807111
4586	028	51	88	201	213	414	331679	620110	3807525
4587	029	96	142	413	413	826	331775	620252	3808351
4588	030	38	79	227	225	452	331813	620331	3808803
4589	031	80	126	349	337	686	331893	620457	3809489
4590	032	106	156	410	438	848	331999	620613	3810337
4591	033	54	83	234	253	487	332053	620696	3810824
4592	034	76	119	367	367	734	332129	620815	3811558
4593	035	113	188	605	596	1201	332242	621003	3812759
4594	036	57	131	410	375	785	332299	621134	3813544
4595	037	84	140	452	443	895	332383	621274	3814439
4596	038	77	169	453	417	870	332460	621443	3815309
4597	039	131	279	746	812	1558	332591	621722	3816867
4598	040	102	207	554	566	1120	332693	621929	3817987
ENSEMBLE		3824	6406	17911	18466	36377			

CERCLE DE: SEGOU

41

ARRONDISSEMENT DE: MARKALA

67

NUMERO D'ORDRE	SE	NOMBRE DE CONCESSION	NOMBRE DE MENAGE	POPULATION RESIDENTE			DONNEES CUMULATIVES		
				HOMME	FEMME	TOTAL	CONCESSION	MENAGES	POPULATION
4599	001	88	140	344	387	731	332781	622069	3818718
4600	002	64	145	402	412	814	332845	622214	3819532
4601	003	45	94	254	260	514	332890	622308	3820046
4602	004	85	154	397	396	793	332975	622462	3820839
4603	005	46	90	215	243	458	333021	622552	3821297
4604	006	59	116	331	322	653	333080	622668	3821950
4605	007	90	152	432	444	876	333170	622820	3822826
4606	008	55	127	349	333	682	333225	622947	3823508
4607	009	65	125	317	380	697	333290	623072	3824205
4608	010	97	133	365	381	746	333387	623205	3824951
4609	011	55	63	171	163	334	333442	623268	3825285
4610	012	74	81	222	214	436	333516	623349	3825721
4611	013	203	224	491	509	1000	333719	623573	3826721
4612	014	157	200	554	598	1152	333876	623773	3827873
4613	015	81	165	448	457	905	333957	623938	3828778
4614	016	198	300	799	832	1631	334155	624238	3830409
4615	017	90	171	487	516	1003	334245	624409	3831412
4616	018	71	95	245	255	500	334316	624504	3831912
4617	019	67	176	519	549	1068	334383	624680	3832980
4618	020	150	222	624	683	1307	334533	624902	3834287
4619	021	115	180	509	558	1067	334648	625082	3835354
4620	022	87	160	460	458	918	334735	625242	3836272
4621	023	79	131	399	414	813	334814	625373	3837085
4622	024	83	139	373	409	782	334897	625512	3837867
4623	025	83	130	360	387	747	334980	625642	3838614
4624	026	85	195	607	594	1201	335065	625837	3839815
4625	027	76	190	536	607	1143	335141	626027	3840958
4626	028	72	146	547	578	1125	335213	626173	3842083
4627	029	106	195	547	600	1147	335319	626368	3843230
4628	030	64	112	313	381	694	335383	626480	3843924
4629	031	86	172	544	582	1126	335469	626652	3845050
4630	032	118	217	592	577	1169	335587	626869	3846219
4631	033	68	102	297	321	618	335655	626971	3846837
4632	034	111	212	645	630	1275	335766	627183	3848112
4633	035	84	195	656	635	1291	335850	627378	3849403
4634	036	596	805	2173	1953	4126	336446	628183	3853529
4635	037	132	141	477	369	846	336578	628324	3854375
4636	038	154	205	607	523	1130	336732	628529	3855505
4637	039	332	412	1316	1055	2371	337064	628941	3857876
4638	040	83	153	442	438	880	337147	629094	3858756
4639	041	68	195	558	507	1065	337215	629289	3859821
4640	042	158	222	587	573	1160	337373	629511	3860981
4641	043	335	510	1435	1451	2886	337708	630021	3863867
4642	044	241	362	1121	1149	2270	337949	630383	3866137
4643	045	249	407	1237	1275	2512	338198	630790	3868649
4644	046	163	226	731	695	1426	338361	631016	3870075

(Continued...)

CERCLE DE: SEGOU

41

ARRONDISSEMENT DE: MARKALA

67

NUMERO D'ORDRE	SE	NOMBRE DE CONCESSION	NOMBRE DE MENAGE	POPULATION RESIDENTE			DONNEES CUMULATIVES		
				HOMME	FEMME	TOTAL	CONCESSION	MENAGES	POPULATION
4645	047	160	234	850	895	1745	338521	631250	3871820
4646	048	201	278	855	812	1667	338722	631528	3873487
4647	049	64	85	276	285	561	338786	631613	3874048
4648	050	130	184	628	665	1293	338916	631797	3875341
4649	051	186	243	819	826	1645	339102	632040	3876986
4650	052	115	151	405	454	859	339217	632191	3877845
4651	053	255	402	1306	1338	2644	339472	632593	3880489
4652	054	124	195	463	526	989	339596	632788	3881478
ENSEMBLE		6903	10859	31637	31854	63491			

CERCLE DE: SEGOU

41

ARRONDISSEMENT DE: SANSADING

72

NUMERO D'ORDRE	SE	NOMBRE DE CONCESSION	NOMBRE DE MENAGE	POPULATION RESIDENTE			DONNEES CUMULATIVES		
				HOMME	FEMME	TOTAL	CONCESSION	MENAGES	POPULATION
4653	001	62	142	499	414	913	339658	632930	3882391
4654	002	98	217	668	643	1311	339756	633147	3883702
4655	003	44	66	210	214	424	339800	633213	3884126
4656	004	33	37	122	108	230	339833	633250	3884356
4657	005	54	87	318	314	632	339887	633337	3884988
4658	006	114	179	466	528	994	340001	633516	3885982
4659	007	182	269	660	683	1343	340183	633785	3887325
4660	008	220	346	949	1008	1957	340403	634131	3889282
4661	009	104	130	389	376	765	340507	634261	3890047
4662	010	57	130	287	338	625	340564	634391	3890672
4663	011	61	102	281	276	557	340625	634493	3891229
4664	012	147	224	657	680	1337	340772	634717	3892566
4665	013	84	112	402	377	779	340856	634829	3893345
4666	014	61	157	501	556	1057	340917	634986	3894402
4667	015	153	197	546	577	1123	341070	635183	3895525
4668	016	217	325	735	884	1619	341287	635508	3897144
4669	017	121	161	299	404	703	341408	635669	3897847
4670	018	269	355	722	789	1511	341677	636024	3899358
4671	019	87	98	290	327	617	341764	636122	3899975
4672	020	161	177	349	377	726	341925	636299	3900701
4673	021	91	108	264	311	575	342016	636407	3901276
4674	022	110	128	362	385	747	342126	636535	3902023
4675	023	157	189	428	456	884	342283	636724	3902907
4676	024	106	153	397	453	850	342389	636877	3903757
4677	025	107	149	361	412	773	342496	637026	3904530
4678	026	137	151	333	351	684	342633	637177	3905214
4679	027	101	109	287	310	597	342734	637286	3905811
4680	028	86	130	444	438	882	342820	637416	3906693
4681	029	83	117	370	352	722	342903	637533	3907415
4682	030	70	83	180	215	395	342973	637616	3907810
4683	031	181	230	486	561	1047	343154	637846	3908857
4684	032	91	97	248	279	527	343245	637943	3909384
ENSEMBLE		3649	5155	13510	14396	27906	-	-	-

CERCLE DE: SEGOU

41

COMMUNE DE:

SEGOU COMMUNE

91

NUMERO D'ORDRE	SE	NOMBRE DE CONCESSION	NOMBRE DE MENAGE	POPULATION RESIDENTE			DONNEES CUMULATIVES		
				HOMME	FEMME	TOTAL	CONCESSION	MENAGES	POPULATION
4685	001	235	340	876	1074	1950	343480	638283	3911334
4686	002	120	140	467	516	983	343600	638423	3912317
4687	003	248	305	1034	1034	2068	343848	638728	3914385
4688	004	167	238	675	668	1343	344015	638966	3915728
4689	005	101	141	943	593	1536	344116	639107	3917264
4690	006	60	132	336	376	712	344176	639239	3917976
4691	007	82	154	468	537	1005	344258	639393	3918981
4692	008	161	252	730	758	1488	344419	639645	3920469
4693	009	80	176	435	531	966	344499	639821	3921435
4694	010	84	160	573	706	1279	344583	639981	3922714
4695	011	124	187	672	741	1413	344707	640168	3924127
4696	012	113	208	655	676	1331	344820	640376	3925458
4697	013	124	167	527	503	1030	344944	640543	3926488
4698	014	137	170	578	555	1133	345081	640713	3927621
4699	015	87	162	567	497	1064	345168	640875	3928685
4700	016	105	195	664	638	1302	345273	641070	3929987
4701	017	98	195	638	569	1207	345371	641265	3931194
4702	018	119	189	472	468	940	345490	641454	3932134
4703	019	93	171	503	479	982	345583	641625	3933116
4704	020	111	192	550	570	1120	345694	641817	3934236
4705	021	159	288	934	967	1901	345853	642105	3936137
4706	022	89	170	502	511	1013	345942	642275	3937150
4707	023	125	235	682	770	1452	346067	642510	3938602
4708	024	129	232	616	679	1295	346196	642742	3939897
4709	025	108	263	796	825	1621	346304	643005	3941518
4710	026	159	320	914	842	1756	346463	643325	3943274
4711	027	125	293	887	860	1747	346588	643618	3945021
4712	028	93	214	580	603	1183	346681	643832	3946204
4713	029	111	335	833	823	1656	346792	644167	3947860
4714	030	194	418	971	966	1937	346986	644585	3949797
4715	031	74	211	475	465	940	347060	644796	3950737
4716	032	168	327	897	990	1887	347228	645123	3952624
4717	033	115	216	649	631	1280	347343	645339	3953904
4718	034	105	186	566	552	1118	347448	645525	3955022
4719	035	85	121	377	375	752	347533	645646	3955774
4720	036	173	204	576	587	1163	347706	645850	3956937
4721	037	185	254	738	771	1509	347891	646104	3958446
4722	038	143	227	635	580	1215	348034	646331	3959661
4723	039	106	225	604	642	1246	348140	646556	3960907
4724	040	125	168	543	471	1014	348265	646724	3961921
4725	041	121	187	520	468	988	348386	646911	3962909
4726	042	183	281	901	775	1676	348569	647192	3964585
4727	043	108	179	427	403	830	348677	647371	3965415
4728	044	138	273	693	708	1401	348815	647644	3966816
4729	045	110	175	498	459	957	348925	647819	3967773
4730	046	140	184	656	566	1222	349065	648003	3968995

(Continued...)

CERCLE DE: SEGOU

41

COMMUNE DE:

SEGOU COMMUNE

91

NUMERO D'ORDRE	SE	NOMBRE DE CONCESSION	NOMBRE DE MENAGE	POPULATION RESIDENTE			DONNEES CUMULATIVES		
				HOMME	FEMME	TOTAL	CONCESSION	MENAGES	POPULATION
4731	047	87	133	462	403	865	349152	648136	3969860
4732	048	74	135	414	415	829	349226	648271	3970689
4733	049	67	139	440	450	890	349293	648410	3971579
4734	050	114	206	665	667	1332	349407	648616	3972911
4735	051	90	185	569	535	1104	349497	648801	3974015
4736	052	111	204	545	567	1112	349608	649005	3975127
4737	053	229	375	1020	1109	2129	349837	649380	3977256
4738	054	77	104	314	389	703	349914	649484	3977959
4739	055	130	208	560	632	1192	350044	649692	3979151
4740	056	111	173	531	600	1131	350155	649865	3980282
4741	057	88	161	519	556	1075	350243	650026	3981357
4742	058	80	187	521	559	1080	350323	650213	3982437
4743	059	77	171	551	566	1117	350400	650384	3983554
4744	060	68	179	470	464	934	350468	650563	3984488
4745	061	93	176	490	492	982	350561	650739	3985470
4746	062	101	171	537	525	1062	350662	650910	3986532
4747	063	81	180	512	554	1066	350743	651090	3987598
4748	064	103	204	569	624	1193	350846	651294	3988791
4749	065	98	197	559	520	1079	350944	651491	3989870
4750	066	68	170	671	679	1350	351012	651661	3991220
4751	067	84	159	518	540	1058	351096	651820	3992278
4752	068	69	135	450	499	949	351165	651955	3993227
4753	069	158	226	683	677	1360	351323	652181	3994587
4754	070	152	181	500	509	1009	351475	652362	3995596
4755	071	156	172	471	491	962	351631	652534	3996558
4756	072	130	154	517	444	961	351761	652688	3997519
ENSEMBLE		8516	14745	43891	44244	88135	-	-	-

CERCLE DE: BARAOUELI

42

ARRONDISSEMENT DE: BAROUÉLI

01

NUMERO D'ORDRE	SE	NOMBRE DE CONCESSION	NOMBRE DE MENAGE	POPULATION RESIDENTE			DONNEES CUMULATIVES		
				HOMME	FEMME	TOTAL	CONCESSION	MENAGES	POPULATION
4757	001	56	151	413	438	851	351817	652839	3998370
4758	002	52	135	348	398	746	351869	652974	3999116
4759	003	98	205	771	841	1612	351967	653179	4000728
4760	004	30	75	220	224	444	351997	653254	4001172
4761	005	31	63	167	191	358	352028	653317	4001530
4762	006	43	68	175	195	370	352071	653385	4001900
4763	007	38	132	398	425	823	352109	653517	4002723
4764	008	33	71	271	262	533	352142	653588	4003256
4765	009	24	61	169	211	380	352166	653649	4003636
4766	010	23	68	196	234	430	352189	653717	4004066
4767	011	29	93	321	370	691	352218	653810	4004757
4768	012	48	124	364	356	720	352266	653934	4005477
4769	013	62	147	410	422	832	352328	654081	4006309
4770	014	61	123	355	346	701	352389	654204	4007010
4771	015	59	153	451	452	903	352448	654357	4007913
4772	016	63	142	406	406	812	352511	654499	4008725
4773	017	48	115	329	339	668	352559	654614	4009393
4774	018	81	135	354	386	740	352640	654749	4010133
4775	019	50	137	412	394	806	352690	654886	4010939
4776	020	25	67	201	212	413	352715	654953	4011352
4777	021	30	102	218	266	484	352745	655055	4011836
4778	022	59	115	324	362	686	352804	655170	4012522
4779	023	43	108	317	327	644	352847	655278	4013166
4780	024	79	199	489	536	1025	352926	655477	4014191
4781	025	59	128	394	384	778	352985	655605	4014969
4782	026	45	135	380	362	742	353030	655740	4015711
4783	027	46	113	305	327	632	353076	655853	4016343
4784	028	84	127	320	366	686	353160	655980	4017029
4785	029	30	57	203	175	378	353190	656037	4017407
4786	030	65	111	319	342	661	353255	656148	4018068
4787	031	108	266	728	567	1295	353363	656414	4019363
4788	032	77	136	445	468	913	353440	656550	4020276
4789	033	43	65	249	268	517	353483	656615	4020793
4790	034	77	102	424	436	860	353560	656717	4021653
4791	035	31	51	161	168	329	353591	656768	4021982
4792	036	26	35	112	87	199	353617	656803	4022181
4793	037	11	21	57	58	115	353628	656824	4022296
4794	038	15	27	94	66	160	353643	656851	4022456
4795	039	30	53	149	163	312	353673	656904	4022768
4796	040	19	34	111	90	201	353692	656938	4022969
4797	041	16	41	84	73	157	353708	656979	4023126
4798	042	16	33	168	129	297	353724	657012	4023423
4799	043	22	46	179	164	343	353746	657058	4023766
4800	044	78	123	473	430	903	353824	657181	4024669
4801	045	140	158	945	798	1743	353964	657339	4026412
4802	046	44	101	314	318	632	354008	657440	4027044

(Continued...)

CERCLE DE: BARAOUELI

42

ARRONDISSEMENT DE: BARAOUELI

01

NUMERO D'ORDRE	SE	NOMBRE DE CONCESSION	NOMBRE DE MENAGE	POPULATION RESIDENTE			DONNEES CUMULATIVES		
				HOMME	FEMME	TOTAL	CONCESSION	MENAGES	POPULATION
4803	047	73	171	469	510	979	354081	657611	4028023
4804	048	57	115	343	349	692	354138	657726	4028715
4805	049	71	132	365	389	754	354209	657858	4029469
4806	050	55	112	329	334	663	354264	657970	4030132
4807	051	60	146	379	432	811	354324	658116	4030943
4808	052	20	60	182	178	360	354344	658176	4031303
4809	053	61	158	500	482	982	354405	658334	4032285
4810	054	22	80	230	247	477	354427	658414	4032762
4811	055	82	147	504	490	994	354509	658561	4033756
4812	056	31	98	256	260	516	354540	658659	4034272
ENSEMBLE		2779	5971	18250	18503	36753	-	-	-

CERCLE DE: BARAQUELI

42

ARRONDISSEMENT DE: KONOBOUGOU

23

NUMERO D'ORDRE	SE	NOMBRE DE CONCESSION	NOMBRE DE MENAGE	POPULATION RESIDENTE			DONNEES CUMULATIVES		
				HOMME	FEMME	TOTAL	CONCESSION	MENAGES	POPULATION
4813	001	36	45	169	146	315	354576	658704	4034587
4814	002	74	126	390	419	809	354650	658830	4035396
4815	003	63	77	203	246	449	354713	658907	4035845
4816	004	69	101	316	293	609	354782	659008	4036454
4817	005	121	168	581	598	1179	354903	659176	4037633
4818	006	35	42	159	158	317	354938	659218	4037950
4819	007	50	157	386	455	841	354988	659375	4038791
4820	008	35	103	290	307	597	355023	659478	4039388
4821	009	52	118	393	442	835	355075	659596	4040223
4822	010	56	132	420	389	809	355131	659728	4041032
4823	011	27	86	234	257	491	355158	659814	4041523
4824	012	73	136	410	427	837	355231	659950	4042360
4825	013	51	145	420	452	872	355282	660095	4043232
4826	014	37	127	368	365	733	355319	660222	4043965
4827	015	90	176	497	541	1038	355409	660398	4045003
4828	016	53	103	324	298	622	355462	660501	4045625
4829	017	44	110	352	346	698	355506	660611	4046323
4830	018	49	141	410	411	821	355555	660752	4047144
4831	019	37	104	264	318	582	355592	660856	4047726
4832	020	42	103	302	350	652	355634	660959	4048378
4833	021	34	73	220	210	430	355668	661032	4048808
4834	022	57	103	278	301	579	355725	661135	4049387
4835	023	92	179	519	559	1078	355817	661314	4050465
4836	024	61	131	417	406	823	355878	661445	4051288
4837	025	67	149	455	469	924	355945	661594	4052212
4838	026	52	110	370	382	752	355997	661704	4052964
4839	027	48	89	201	240	441	356045	661793	4053405
ENSEMBLE		1505	3134	9348	9785	19133			

CERCLE DE: BARAQUELI

42

ARRONDISSEMENT DE: SANANDO

45

NUMERO D'ORDRE	SE	NOMBRE DE CONCESSION	NOMBRE DE MENAGE	POPULATION RESIDENTE			DONNEES CUMULATIVES		
				HOMME	FEMME	TOTAL	CONCESSION	MENAGES	POPULATION
4840	001	123	170	506	581	1087	356168	661963	4054492
4841	002	71	115	282	302	584	356239	662078	4055076
4842	003	62	111	369	361	730	356301	662189	4055806
4843	004	115	199	528	609	1137	356416	662388	4056943
4844	005	128	194	563	581	1144	356544	662582	4058087
4845	006	51	85	232	272	504	356595	662667	4058591
4846	007	48	104	365	361	726	356643	662771	4059317
4847	008	100	189	550	530	1080	356743	662960	4060397
4848	009	55	96	268	243	511	356798	663056	4060908
4849	010	70	115	327	329	656	356868	663171	4061564
4850	011	55	121	351	330	681	356923	663292	4062245
4851	012	63	132	368	381	749	356986	663424	4062994
4852	013	76	149	512	551	1063	357062	663573	4064057
4853	014	53	99	287	331	618	357115	663672	4064675
4854	015	70	110	327	369	696	357185	663782	4065371
4855	016	66	104	307	346	653	357251	663886	4066024
4856	017	35	55	173	186	359	357286	663941	4066383
4857	018	76	118	376	419	795	357362	664059	4067178
4858	019	50	108	374	318	692	357412	664167	4067870
4859	020	77	142	370	428	798	357489	664309	4068668
4860	021	55	108	303	340	643	357544	664417	4069311
4861	022	76	147	375	389	764	357620	664564	4070075
4862	023	71	139	402	424	826	357691	664703	4070901
4863	024	69	155	381	403	784	357760	664858	4071685
4864	025	78	161	449	469	918	357838	665019	4072603
4865	026	90	157	434	461	895	357928	665176	4073498
4866	027	70	113	371	350	721	357998	665289	4074219
4867	028	80	137	462	475	937	358078	665426	4075156
4868	029	71	167	525	459	984	358149	665593	4076140
4869	030	65	107	354	388	742	358214	665700	4076882
4870	031	81	205	643	567	1210	358295	665905	4078092
4871	032	53	112	320	328	648	358348	666017	4078740
4872	033	46	96	281	270	551	358394	666113	4079291
4873	034	69	120	373	376	749	358463	666233	4080040
4874	035	139	226	596	607	1203	358602	666459	4081243
4875	036	69	76	365	365	730	358671	666535	4081973
4876	037	98	154	407	436	843	358769	666689	4082816
4877	038	72	139	412	443	855	358841	666828	4083671
4878	039	119	226	715	700	1415	358960	667054	4085086
4879	040	59	168	491	484	975	359019	667222	4086061
4880	041	83	200	541	563	1104	359102	667422	4087165
4881	042	100	202	535	589	1124	359202	667624	4088289
4882	043	68	114	353	344	697	359270	667738	4088986
4883	044	40	63	219	196	415	359310	667801	4089401
4884	045	52	109	305	303	608	359362	667910	4090009
ENSEMBLE		3317	6117	18047	18557	36604			

CERCLE DE: BARAOUELI

42

ARRONDISSEMENT DE: TAMANI

67

NUMERO D'ORDRE	SE	NOMBRE DE CONCESSION	NOMBRE DE MENAGE	POPULATION RESIDENTE			DONNEES CUMULATIVES		
				HOMME	FEMME	TOTAL	CONCESSION	MENAGES	POPULATION
4885	001	68	197	551	535	1086	359430	668107	4091095
4886	002	112	195	536	554	1090	359542	668302	4092185
4887	003	138	232	575	601	1176	359680	668534	4093361
4888	004	61	144	432	469	901	359741	668678	4094262
4889	005	142	190	406	426	832	359883	668868	4095094
4890	006	62	86	264	244	508	359945	668954	4095602
4891	007	45	74	245	179	424	359990	669028	4096026
4892	008	99	211	641	676	1317	360089	669239	4097343
4893	009	115	237	644	683	1327	360204	669476	4098670
4894	010	77	191	532	558	1090	360281	669667	4099760
4895	011	102	154	486	512	998	360383	669821	4100758
4896	012	50	102	342	343	685	360433	669923	4101443
4897	013	33	93	268	280	548	360466	670016	4101991
4898	014	100	167	429	484	913	360566	670183	4102904
4899	015	33	113	315	367	682	360599	670296	4103586
4900	016	121	186	517	556	1073	360720	670482	4104659
4901	017	68	114	311	318	629	360788	670596	4105288
4902	018	20	131	473	475	948	360808	670727	4106236
4903	019	108	180	501	471	972	360916	670907	4107208
4904	020	146	251	637	685	1322	361062	671158	4108530
4905	021	89	116	245	275	520	361151	671274	4109050
4906	022	94	101	159	173	332	361245	671375	4109382
4907	023	102	112	198	244	442	361347	671487	4109824
4908	024	53	88	264	305	569	361400	671575	4110393
4909	025	84	135	333	410	743	361484	671710	4111136
4910	026	59	136	367	406	773	361543	671846	4111909
4911	027	126	281	812	870	1682	361669	672127	4113591
4912	028	95	184	496	499	995	361764	672311	4114586
4913	029	87	155	429	451	880	361851	672466	4115466
4914	030	125	150	307	327	634	361976	672616	4116100
4915	031	49	96	313	328	641	362025	672712	4116741
4916	032	69	108	294	317	611	362094	672820	4117352
4917	033	139	188	469	564	1033	362233	673008	4118385
4918	034	74	108	243	289	532	362307	673116	4118917
4919	035	41	78	283	333	616	362348	673194	4119533
4920	036	35	134	334	347	681	362383	673328	4120214
4921	037	117	222	547	529	1076	362500	673550	4121290
4922	038	56	103	291	330	621	362556	673653	4121911
4923	039	59	125	357	353	710	362615	673778	4122621
4924	040	94	127	314	316	630	362709	673905	4123251
4925	041	49	79	192	198	390	362758	673984	4123641
4926	042	58	96	259	287	546	362816	674080	4124187
4927	043	63	103	276	274	550	362879	674183	4124737
4928	044	69	98	254	293	547	362948	674281	4125284
4929	045	41	57	175	147	322	362989	674338	4125606
4930	046	73	101	211	234	445	363062	674439	4126051

(Continued...)

CERCLE DE: BARAOUELI

42

ARRONDISSEMENT DE: TAMANI

67

NUMERO D'ORDRE	SE	NOMBRE DE CONCESSION	NOMBRE DE MENAGE	POPULATION RESIDENTE			DONNEES CUMULATIVES		
				HOMME	FEMME	TOTAL	CONCESSION	MENAGES	POPULATION
4931	047	81	84	160	169	329	363143	674523	4126380
ENSEMBLE		3781	6613	17687	18684	36371	-	-	-

CERCLE DE: BLA

43

ARRONDISSEMENT DE: BLA

01

NUMERO D'ORDRE	SE	NOMBRE DE CONCESSION	NOMBRE DE MENAGE	POPULATION RESIDENTE			DONNEES CUMULATIVES		
				HOMME	FEMME	TOTAL	CONCESSION	MENAGES	POPULATION
4932	001	60	98	302	333	635	363203	674621	4127015
4933	002	48	105	306	348	654	363251	674726	4127669
4934	003	97	163	443	486	929	363348	674889	4128598
4935	004	80	132	352	400	752	363428	675021	4129350
4936	005	91	167	479	526	1005	363519	675188	4130355
4937	006	43	87	234	265	499	363562	675275	4130854
4938	007	85	169	435	563	998	363647	675444	4131852
4939	008	93	135	397	434	831	363740	675579	4132683
4940	009	109	169	450	471	921	363849	675748	4133604
4941	010	122	212	618	663	1281	363971	675960	4134885
4942	011	37	73	205	221	426	364008	676033	4135311
4943	012	49	93	296	350	646	364057	676126	4135957
4944	013	157	275	753	830	1583	364214	676401	4137540
4945	014	125	241	695	694	1389	364339	676642	4138929
4946	015	72	124	356	354	710	364411	676766	4139639
4947	016	73	132	375	381	756	364484	676898	4140395
4948	017	42	69	244	248	492	364526	676967	4140887
4949	018	78	138	437	492	929	364604	677105	4141816
4950	019	75	122	350	363	713	364679	677227	4142529
4951	020	74	114	296	311	607	364753	677341	4143136
4952	021	79	161	460	524	984	364832	677502	4144120
4953	022	75	139	418	441	859	364907	677641	4144979
4954	023	61	90	231	304	535	364968	677731	4145514
4955	024	64	113	330	355	685	365032	677844	4146199
4956	025	108	147	449	475	924	365140	677991	4147123
4957	026	125	202	597	703	1300	365265	678193	4148423
4958	027	68	108	317	328	645	365333	678301	4149068
4959	028	122	194	558	595	1153	365455	678495	4150221
4960	029	110	142	343	433	776	365565	678637	4150997
4961	030	99	166	501	503	1004	365664	678803	4152001
4962	031	109	168	482	524	1006	365773	678971	4153007
4963	032	140	177	521	499	1020	365913	679148	4154027
4964	033	89	149	410	447	857	366002	679297	4154884
4965	034	191	268	762	708	1470	366193	679565	4156354
4966	035	208	284	759	756	1515	366401	679849	4157869
4967	036	301	374	1067	1101	2168	366702	680223	4160037
4968	037	161	184	446	465	911	366863	680407	4160948
4969	038	55	64	187	198	385	366918	680471	4161333
4970	039	82	119	321	319	640	367000	680590	4161973
4971	040	32	49	121	102	223	367032	680639	4162196
4972	041	40	50	207	187	394	367072	680689	4162590
4973	042	143	179	595	568	1163	367215	680868	4163753
4974	043	101	173	506	533	1039	367316	681041	4164792
4975	044	57	104	273	286	559	367373	681145	4165351
4976	045	82	165	473	468	941	367455	681310	4166292
4977	046	61	89	240	252	492	367516	681399	4166784

(Continued...)

CERCLE DE: BLA

43

ARRONDISSEMENT DE: BLA

01

NUMERO D'ORDRE	SE	NOMBRE DE CONCESSION	NOMBRE DE MENAGE	POPULATION RESIDENTE			DONNEES CUMULATIVES		
				HOMME	FEMME	TOTAL	CONCESSION	MENAGES	POPULATION
4978	047	103	177	488	555	1043	367619	681576	4167827
4979	048	63	110	283	362	645	367682	681686	4168472
4980	049	69	97	308	322	630	367751	681783	4169102
4981	050	60	136	393	441	834	367811	681919	4169936
4982	051	140	214	600	677	1277	367951	682133	4171213
4983	052	145	202	552	562	1114	368096	682335	4172327
4984	053	125	157	375	439	814	368221	682492	4173141
4985	054	70	129	385	449	834	368291	682621	4173975
4986	055	142	186	522	634	1156	368433	682807	4175131
4987	056	95	152	485	497	982	368528	682959	4176113
4988	057	47	87	303	284	587	368575	683046	4176700
4989	058	135	241	805	847	1652	368710	683287	4178352
4990	059	71	154	475	486	961	368781	683441	4179313
4991	060	104	224	717	783	1500	368885	683665	4180813
4992	061	112	201	588	632	1220	368997	683866	4182033
4993	062	90	144	471	500	971	369087	684010	4183004
4994	063	71	109	335	367	702	369158	684119	4183706
4995	064	65	101	249	242	491	369223	684220	4184197
4996	065	61	117	356	347	703	369284	684337	4184900
ENSEMBLE		6141	9814	28287	30233	58520			

CERCLE DE: BLA

43

ARRONDISSEMENT DE: DIARAMANA

18

NUMERO D'ORDRE	SE	NOMBRE DE CONCESSION	NOMBRE DE MENAGE	POPULATION RESIDENTE			DONNEES CUMULATIVES		
				HOMME	FEMME	TOTAL	CONCESSION	MENAGES	POPULATION
4997	001	209	246	636	718	1354	369493	684583	4186254
4998	002	80	132	380	419	799	369573	684715	4187053
4999	003	89	135	423	430	853	369662	684850	4187906
5000	004	93	136	375	377	752	369755	684986	4188658
5001	005	112	157	509	523	1032	369867	685143	4189690
5002	006	77	121	344	375	719	369944	685264	4190409
5003	007	96	146	393	426	819	370040	685410	4191228
5004	008	114	149	401	464	865	370154	685559	4192093
5005	009	103	125	328	364	692	370257	685684	4192785
5006	010	108	182	508	556	1064	370365	685866	4193849
5007	011	43	114	363	361	724	370408	685980	4194573
5008	012	106	152	519	508	1027	370514	686132	4195600
5009	013	87	155	526	560	1086	370601	686287	4196686
5010	014	109	123	305	354	659	370710	686410	4197345
5011	015	111	143	329	397	726	370821	686553	4198071
5012	016	146	196	618	670	1288	370967	686749	4199359
5013	017	109	141	445	456	901	371076	686890	4200260
5014	018	114	140	350	396	746	371190	687030	4201006
5015	019	80	93	287	324	611	371270	687123	4201617
5016	020	104	130	386	432	818	371374	687253	4202435
ENSEMBLE		2090	2916	8425	9110	17535			

CERCLE DE: 8LA

43

ARRONDISSEMENT DE: FALO

35

NUMERO D'ORDRE	SE	NOMBRE DE CONCESSION	NOMBRE DE MENAGE	POPULATION RESIDENTE			DONNEES CUMULATIVES		
				HOMME	FEMME	TOTAL	CONCESSION	MENAGES	POPULATION
5017	001	95	120	256	297	553	371469	687373	4202988
5018	002	65	142	423	436	859	371534	687515	4203847
5019	003	71	106	306	320	626	371605	687621	4204473
5020	004	79	134	415	446	861	371684	687755	4205334
5021	005	52	115	360	340	700	371736	687870	4206034
5022	006	66	94	263	306	569	371802	687964	4206603
5023	007	67	119	337	399	736	371869	688083	4207339
5024	008	40	129	388	437	825	371909	688212	4208164
5025	009	107	158	419	419	838	372016	688370	4209002
5026	010	121	203	588	601	1189	372137	688573	4210191
5027	011	27	90	274	263	537	372164	688663	4210728
5028	012	145	148	271	298	569	372309	688811	4211297
5029	013	110	161	406	411	817	372419	688972	4212114
5030	014	162	168	460	515	975	372581	689140	4213089
5031	015	101	119	241	297	538	372682	689259	4213627
5032	016	116	125	336	349	685	372798	689384	4214312
5033	017	90	119	387	361	748	372888	689503	4215060
5034	018	46	93	303	304	607	372934	689596	4215667
5035	019	146	288	798	825	1623	373080	689884	4217290
5036	020	107	170	470	442	912	373187	690054	4218202
5037	021	67	110	317	364	681	373254	690164	4218883
5038	022	81	126	306	327	633	373335	690290	4219516
5039	023	148	208	588	631	1219	373483	690498	4220735
ENSEMBLE		2109	3245	8912	9388	18300			

CERCLE DE: BLA

43

ARRONDISSEMENT DE: TOUNA

52

NUMERO D'ORDRE	SE	NOMBRE DE CONCESSION	NOMBRE DE MENAGE	POPULATION RESIDENTE			DONNEES CUMULATIVES		
				HOMME	FEMME	TOTAL	CONCESSION	MENAGES	POPULATION
5040	001	89	130	326	365	691	373572	690628	4221426
5041	002	89	125	331	376	707	373661	690753	4222133
5042	003	67	85	218	238	456	373728	690838	4222589
5043	004	87	133	405	389	794	373815	690971	4223383
5044	005	101	126	352	408	760	373916	691097	4224143
5045	006	102	166	452	539	991	374018	691263	4225134
5046	007	153	171	407	407	814	374171	691434	4225948
5047	008	101	131	442	454	896	374272	691565	4226844
5048	009	97	169	493	613	1106	374369	691734	4227950
5049	010	70	91	242	258	500	374439	691825	4228450
5050	011	72	97	276	303	579	374511	691922	4229029
5051	012	132	161	406	427	833	374643	692083	4229862
5052	013	112	170	468	521	989	374755	692253	4230851
5053	014	127	171	516	508	1024	374882	692424	4231875
5054	015	39	58	169	202	371	374921	692482	4232246
5055	016	43	63	206	215	421	374964	692545	4232667
5056	017	82	131	385	458	843	375046	692676	4233510
5057	018	74	119	395	403	798	375120	692795	4234308
5058	019	152	183	464	524	988	375272	692978	4235296
5059	020	70	111	301	340	641	375342	693089	4235937
5060	021	85	111	299	334	633	375427	693200	4236570
5061	022	69	127	322	383	705	375496	693327	4237275
5062	023	84	155	460	478	938	375580	693482	4238213
5063	024	67	75	210	223	433	375647	693557	4238646
5064	025	62	109	323	328	651	375709	693666	4239297
5065	026	69	177	463	533	996	375778	693843	4240293
5066	027	158	219	632	759	1391	375936	694062	4241684
5067	028	50	59	153	140	293	375986	694121	4241977
ENSEMBLE		2503	3623	10116	11126	21242			

CERCLE DE: BLA

43

ARRONDISSEMENT DE: YANGASSO

69

NUMERO D'ORDRE	SE	NOMBRE DE CONCESSION	NOMBRE DE MENAGE	POPULATION RESIDENTE			DONNEES CUMULATIVES		
				HOMME	FEMME	TOTAL	CONCESSION	MENAGES	POPULATION
5068	001	129	151	434	459	893	376115	694272	4242870
5069	002	81	136	444	421	865	376196	694408	4243735
5070	003	123	182	572	621	1193	376319	694590	4244928
5071	004	66	105	350	342	692	376385	694695	4245620
5072	005	77	122	352	353	705	376462	694817	4246325
5073	006	148	229	747	801	1548	376610	695046	4247873
5074	007	151	221	678	775	1453	376761	695267	4249326
5075	008	81	129	438	428	866	376842	695396	4250192
5076	009	75	98	285	333	618	376917	695494	4250810
5077	010	66	85	265	285	550	376983	695579	4251360
5078	011	151	194	490	542	1032	377134	695773	4252392
5079	012	127	186	489	573	1062	377261	695959	4253454
5080	013	117	214	592	639	1231	377378	696173	4254685
5081	014	80	116	294	283	577	377458	696289	4255262
5082	015	74	122	331	426	757	377532	696411	4256019
5083	016	103	214	617	581	1198	377635	696625	4257217
5084	017	34	62	162	173	335	377669	696687	4257552
5085	018	62	116	338	390	728	377731	696803	4258280
5086	019	43	66	158	173	331	377774	696869	4258611
5087	020	64	120	345	350	695	377838	696989	4259306
5088	021	99	119	318	302	620	377937	697108	4259926
5089	022	169	208	623	673	1296	378106	697316	4261222
5090	023	184	235	597	688	1285	378290	697551	4262507
5091	024	102	133	342	311	653	378392	697684	4263160
5092	025	117	168	485	518	1003	378509	697852	4264163
5093	026	109	160	433	497	930	378618	698012	4265093
5094	027	97	113	257	265	522	378715	698125	4265615
5095	028	40	53	100	119	219	378755	698178	4265834
5096	029	30	31	60	61	121	378785	698209	4265955
5097	030	110	138	304	320	624	378895	698347	4266579
5098	031	63	100	317	310	627	378958	698447	4267206
5099	032	120	139	422	410	832	379078	698586	4268038
5100	033	105	143	399	434	833	379183	698729	4268871
5101	034	94	132	334	354	688	379277	698861	4269559
5102	035	103	145	401	401	802	379380	699006	4270361
5103	036	127	158	452	505	957	379507	699164	4271318
5104	037	99	109	289	305	594	379606	699273	4271912
5105	038	23	25	59	67	126	379629	699298	4272038
5106	039	101	122	284	302	586	379730	699420	4272624
5107	040	131	170	434	449	883	379861	699590	4273507
5108	041	95	118	348	368	716	379956	699708	4274223
5109	042	98	133	372	386	758	380054	699841	4274981
5110	043	101	129	336	340	676	380155	699970	4275657
5111	044	180	205	526	560	1086	380335	700175	4276743
5112	045	120	155	501	501	1002	380455	700330	4277745
5113	046	72	82	293	318	611	380527	700412	4278356
ENSEMBLE		4541	6291	17667	18712	36379			

CERCLE DE: MACINA

44

ARRONDISSEMENT DE: MACINA-CENTRAL

01

NUMERO D'ORDRE	SE	NOMBRE DE CONCESSION	NOMBRE DE MENAGE	POPULATION RESIDENTE			DONNEES CUMULATIVES		
				HOMME	FEMME	TOTAL	CONCESSION	MENAGES	POPULATION
5114	001	147	247	685	753	1438	380674	700659	4279794
5115	002	63	95	291	316	607	380737	700754	4280401
5116	003	71	96	356	339	695	380808	700850	4281096
5117	004	126	212	567	583	1150	380934	701062	4282246
5118	005	148	245	537	605	1142	381082	701307	4283388
5119	006	72	137	316	360	676	381154	701444	4284064
5120	007	192	265	671	720	1391	381346	701709	4285455
5121	008	76	94	237	284	521	381422	701803	4285976
5122	009	107	148	349	366	715	381529	701951	4286691
5123	010	110	110	294	328	622	381639	702061	4287313
5124	011	99	108	221	244	465	381738	702169	4287778
5125	012	37	41	107	121	228	381775	702210	4288006
5126	013	83	106	197	246	443	381858	702316	4288449
5127	014	23	35	94	103	197	381881	702351	4288646
5128	015	149	238	598	593	1191	382030	702589	4289837
5129	016	97	180	445	496	941	382127	702769	4290778
5130	017	50	76	195	234	429	382177	702845	4291207
5131	018	92	139	453	433	886	382269	702984	4292093
5132	019	141	165	321	415	736	382410	703149	4292829
5133	020	66	68	173	210	383	382476	703217	4293212
5134	021	50	74	149	179	328	382526	703291	4293540
5135	022	257	380	994	990	1984	382783	703671	4295524
5136	023	272	282	595	595	1190	383055	703953	4296714
5137	024	201	248	690	690	1380	383256	704201	4298094
5138	025	114	164	507	568	1075	383370	704365	4299169
5139	026	179	245	665	709	1374	383549	704610	4300543
5140	027	179	260	799	885	1684	383728	704870	4302227
5141	028	138	200	685	673	1358	383866	705070	4303585
ENSEMBLE		3339	4658	12191	13038	25229			

CERCLE DE: MACINA

44

ARRONDISSEMENT DE: KOLONGOTOMO

18

NUMERO D'ORDRE	SE	NOMBRE DE CONCESSION	NOMBRE DE MENAGE	POPULATION RESIDENTE			DONNEES CUMULATIVES		
				HOMME	FEMME	TOTAL	CONCESSION	MENAGES	POPULATION
5142	001	110	139	412	443	855	383976	705209	4304440
5143	002	130	151	261	373	634	384106	705360	4305074
5144	003	138	164	333	464	797	384244	705524	4305871
5145	004	95	138	412	414	826	384339	705662	4306697
5146	005	98	127	291	373	664	384437	705789	4307361
5147	006	117	148	292	368	660	384554	705937	4308021
5148	007	139	186	388	482	870	384693	706123	4308891
5149	008	79	122	371	354	725	384772	706245	4309616
5150	009	39	46	137	150	287	384811	706291	4309903
5151	010	136	149	459	513	972	384947	706440	4310875
5152	011	71	110	332	319	651	385018	706550	4311526
5153	012	93	160	422	502	924	385111	706710	4312450
5154	013	154	181	577	542	1119	385265	706891	4313569
5155	014	129	215	613	561	1174	385394	707106	4314743
5156	015	81	125	471	439	910	385475	707231	4315653
5157	016	77	125	382	337	719	385552	707356	4316372
5158	017	90	132	377	357	734	385642	707488	4317106
5159	018	106	148	391	409	800	385748	707636	4317906
5160	019	44	116	342	363	705	385792	707752	4318611
5161	020	113	174	375	383	758	385905	707926	4319369
5162	021	86	111	248	306	554	385991	708037	4319923
5163	022	49	77	137	181	318	386040	708114	4320241
5164	023	108	139	365	300	665	386148	708253	4320906
5165	024	75	113	292	262	554	386223	708366	4321460
5166	025	75	117	289	289	578	386298	708483	4322038
5167	026	80	154	530	493	1023	386378	708637	4323061
5168	027	95	175	516	517	1033	386473	708812	4324094
5169	028	177	185	362	399	761	386650	708997	4324855
5170	029	211	223	427	452	879	386861	709220	4325734
5171	030	72	147	567	559	1126	386933	709367	4326860
5172	031	79	126	403	368	771	387012	709493	4327631
5173	032	102	150	461	468	929	387114	709643	4328560
5174	033	139	207	528	494	1022	387253	709850	4329582
5175	034	153	194	620	623	1243	387406	710044	4330825
5176	035	19	21	80	63	143	387425	710065	4330968
5177	036	72	125	361	317	678	387497	710190	4331646
5178	037	30	48	94	118	212	387527	710238	4331858
5179	038	113	163	413	452	865	387640	710401	4332723
5180	039	101	164	382	419	801	387741	710565	4333524
5181	040	152	184	463	425	888	387893	710749	4334412
5182	041	112	166	464	464	928	388005	710915	4335340
5183	042	99	138	417	410	827	388104	711053	4336167
5184	043	70	123	376	391	767	388174	711176	4336934
5185	044	49	98	277	270	547	388223	711274	4337481
5186	045	41	67	219	213	432	388264	711341	4337913
5187	046	41	42	254	240	494	388305	711383	4338407

(Continued...)

CERCLE DE: MACINA

44

ARRONDISSEMENT DE: KOLONGOTOMO

18

NUMERO D'ORDRE	SE	NOMBRE DE CONCESSION	NOMBRE DE MENAGE	POPULATION RESIDENTE			DONNEES CUMULATIVES		
				HOMME	FEMME	TOTAL	CONCESSION	MENAGES	POPULATION
5188	047	43	101	310	352	662	388348	711484	4339069
5189	048	59	109	298	294	592	388407	711593	4339661
ENSEMBLE		4541	6523	17791	18285	36076			

CERCLE DE: MACINA

44

ARRONDISSEMENT DE: MONIMPE

35

NUMERO D'ORDRE	SE	NOMBRE DE CONCESSION	NOMBRE DE MENAGE	POPULATION RESIDENTE			DONNEES CUMULATIVES		
				HOMME	FEMME	TOTAL	CONCESSION	MENAGES	POPULATION
5190	001	140	187	478	454	932	388547	711780	4340593
5191	002	96	145	411	461	872	388643	711925	4341465
5192	003	121	160	390	405	795	388764	712085	4342260
5193	004	81	158	501	479	980	388845	712243	4343240
5194	005	60	90	266	268	534	388905	712333	4343774
5195	006	98	142	408	391	799	389003	712475	4344573
5196	007	77	110	280	276	556	389080	712585	4345129
5197	008	131	293	866	912	1778	389211	712878	4346907
5198	009	103	152	474	507	981	389314	713030	4347888
5199	010	248	302	699	700	1399	389562	713332	4349287
5200	011	69	93	252	297	549	389631	713425	4349836
5201	012	41	68	175	190	365	389672	713493	4350201
5202	013	94	173	461	459	920	389766	713666	4351121
5203	014	92	143	415	415	830	389858	713809	4351951
5204	015	102	170	515	531	1046	389960	713979	4352997
5205	016	132	230	601	588	1189	390092	714209	4354186
5206	017	116	154	375	443	818	390208	714363	4355004
5207	018	86	134	439	438	877	390294	714497	4355881
5208	019	69	111	337	374	711	390363	714608	4356592
5209	020	84	124	334	384	718	390447	714732	4357310
5210	021	67	137	391	413	804	390514	714869	4358114
5211	022	160	179	402	477	879	390674	715048	4358993
ENSEMBLE		2267	3455	9470	9862	19332	-	-	-

CERCLE DE: MACINA

44

ARRONDISSEMENT DE: SARRO

52

NUMERO D'ORDRE	SE	NOMBRE DE CONCESSION	NOMBRE DE MENAGE	POPULATION RESIDENTE			DONNEES CUMULATIVES		
				HOMME	FEMME	TOTAL	CONCESSION	MENAGES	POPULATION
5212	001	85	96	238	284	522	390759	715144	4359515
5213	002	143	176	432	509	941	390902	715320	4360456
5214	003	117	170	438	488	926	391019	715490	4361382
5215	004	192	243	618	618	1236	391211	715733	4362618
5216	005	106	134	340	303	643	391317	715867	4363261
5217	006	94	133	333	319	652	391411	716000	4363913
5218	007	127	161	416	377	793	391538	716161	4364706
5219	008	68	83	281	252	533	391606	716244	4365239
5220	009	85	102	405	313	718	391691	716346	4365957
5221	010	26	33	65	79	144	391717	716379	4366101
5222	011	122	135	444	444	888	391839	716514	4366989
5223	012	151	211	564	538	1102	391990	716725	4368091
5224	013	75	123	358	390	748	392065	716848	4368839
5225	014	116	146	338	376	714	392181	716994	4369553
5226	015	150	241	676	728	1404	392331	717235	4370957
5227	016	105	180	438	459	897	392436	717415	4371854
5228	017	59	141	328	328	656	392495	717556	4372510
5229	018	71	117	307	312	619	392566	717673	4373129
5230	019	130	190	449	404	853	392696	717863	4373982
5231	020	60	120	253	323	576	392756	717983	4374558
5232	021	162	233	618	662	1280	392918	718216	4375838
5233	022	135	172	375	403	778	393053	718388	4376616
5234	023	118	170	413	407	820	393171	718558	4377436
5235	024	57	67	195	215	410	393228	718625	4377846
5236	025	139	180	483	534	1017	393367	718805	4378863
5237	026	60	78	230	244	474	393427	718883	4379337
5238	027	96	171	464	482	946	393523	719054	4380283
5239	028	55	107	300	293	593	393578	719161	4380876
5240	029	80	124	306	374	680	393658	719285	4381556
5241	030	126	156	373	427	800	393784	719441	4382356
5242	031	134	168	364	403	767	393918	719609	4383123
5243	032	108	179	475	493	968	394026	719788	4384091
5244	033	149	168	376	421	797	394175	719956	4384888
5245	034	78	122	310	366	676	394253	720078	4385564
5246	035	107	185	532	538	1070	394360	720263	4386634
5247	036	95	165	466	497	963	394455	720428	4387597
5248	037	95	138	321	357	678	394550	720566	4388275
5249	038	43	46	125	128	253	394593	720612	4388528
5250	039	142	184	414	519	933	394735	720796	4389461
5251	040	178	246	491	565	1056	394913	721042	4390517
5252	041	228	280	555	656	1211	395141	721322	4391728
5253	042	177	204	410	458	868	395318	721526	4392596
ENSEMBLE		4644	6478	16317	17286	33603			

CERCLE DE: MACINA

44

ARRONDISSEMENT DE: SAYE

69

NUMERO D'ORDRE	SE	NOMBRE DE CONCESSION	NOMBRE DE MENAGE	POPULATION RESIDENTE			DONNEES CUMULATIVES		
				HOMME	FEMME	TOTAL	CONCESSION	MENAGES	POPULATION
5254	001	130	211	472	540	1012	395448	721737	4393608
5255	002	111	151	383	446	829	395559	721888	4394437
5256	003	162	192	464	444	908	395721	722080	4395345
5257	004	116	206	540	556	1096	395837	722286	4396441
5258	005	150	219	533	504	1037	395987	722505	4397478
5259	006	99	127	430	401	831	396086	722632	4398309
5260	007	243	296	400	486	886	396329	722928	4399195
5261	008	76	139	372	386	758	396405	723067	4399953
5262	009	172	195	475	462	937	396577	723262	4400890
5263	010	158	203	531	581	1112	396735	723465	4402002
5264	011	73	152	312	294	606	396808	723617	4402608
5265	012	171	223	471	492	963	396979	723840	4403571
5266	013	52	142	395	423	818	397031	723982	4404389
5267	014	313	368	752	726	1478	397344	724350	4405867
5268	015	113	181	495	518	1013	397457	724531	4406880
5269	016	44	51	102	134	236	397501	724582	4407116
5270	017	79	97	245	264	509	397580	724679	4407625
5271	018	64	101	224	266	490	397644	724780	4408115
5272	019	77	104	250	266	516	397721	724884	4408631
5273	020	45	130	306	336	642	397766	725014	4409273
5274	021	119	208	414	421	835	397885	725222	4410108
5275	022	60	112	291	352	643	397945	725334	4410751
5276	023	109	157	300	310	610	398054	725491	4411361
5277	024	74	117	316	327	643	398128	725608	4412004
5278	025	67	113	249	244	493	398195	725721	4412497
5279	026	57	99	272	278	550	398252	725820	4413047
5280	027	79	156	427	459	886	398331	725976	4413933
5281	028	137	182	413	405	818	398468	726158	4414751
5282	029	58	111	269	295	564	398526	726269	4415315
5283	030	65	92	230	227	457	398591	726361	4415772
5284	031	110	175	497	521	1018	398701	726536	4416790
5285	032	123	188	504	511	1015	398824	726724	4417805
5286	033	109	203	557	570	1127	398933	726927	4418932
5287	034	63	213	615	670	1285	398996	727140	4420217
5288	035	79	141	416	387	803	399075	727281	4421020
5289	036	83	139	299	328	627	399158	727420	4421647
ENSEMBLE		3840	5894	14221	14830	29051	-	-	-

CERCLE DE: NIONO

45

ARRONDISSEMENT DE: NIONO-CENTRAL

01

NUMERO D'ORDRE	SE	NOMBRE DE CONCESSION	NOMBRE DE MENAGE	POPULATION RESIDENTE			DONNEES CUMULATIVES		
				HOMME	FEMME	TOTAL	CONCESSION	MENAGES	POPULATION
5290	001	50	103	338	337	675	399208	727523	4422322
5291	002	89	156	521	549	1070	399297	727679	4423392
5292	003	31	69	239	263	502	399328	727748	4423894
5293	004	56	110	356	392	748	399384	727858	4424642
5294	005	47	89	291	336	627	399431	727947	4425269
5295	006	114	341	680	554	1234	399545	728288	4426503
5296	007	479	668	1810	1541	3351	400024	728956	4429854
5297	008	296	379	1041	871	1912	400320	729335	4431766
5298	009	62	137	408	319	727	400382	729472	4432493
5299	010	80	132	383	387	770	400462	729604	4433263
5300	011	68	130	405	378	783	400530	729734	4434046
5301	012	100	186	607	619	1226	400630	729920	4435272
5302	013	48	78	250	280	530	400678	729998	4435802
5303	014	91	128	407	389	796	400769	730126	4436598
5304	015	245	329	937	891	1828	401014	730455	4438426
5305	016	73	125	383	443	826	401087	730580	4439252
5306	017	61	118	396	360	756	401148	730698	4440008
5307	018	78	137	441	450	891	401226	730835	4440899
5308	019	131	146	473	440	913	401357	730981	4441812
5309	020	66	148	466	412	878	401423	731129	4442690
5310	021	105	176	626	650	1276	401528	731305	4443966
5311	022	75	131	351	409	760	401603	731436	4444726
5312	023	26	74	276	244	520	401629	731510	4445246
5313	024	64	167	535	539	1074	401693	731677	4446320
5314	025	204	247	645	612	1257	401897	731924	4447577
5315	026	101	126	345	299	644	401998	732050	4448221
5316	027	348	603	1296	1288	2584	402346	732653	4450805
5317	028	53	65	184	167	351	402399	732718	4451156
5318	029	75	111	358	368	726	402474	732829	4451882
5319	030	133	268	908	826	1734	402607	733097	4453616
5320	031	235	348	1144	1133	2277	402842	733445	4455893
5321	032	127	222	798	756	1554	402969	733667	4457447
5322	033	200	239	884	846	1730	403169	733906	4459177
5323	034	209	275	973	956	1929	403378	734181	4461106
5324	035	260	381	1043	1029	2072	403638	734562	4463178
5325	036	164	246	635	588	1223	403802	734808	4464401
5326	037	216	261	667	660	1327	404018	735069	4465728
5327	038	224	275	727	647	1374	404242	735344	4467102
5328	039	185	376	902	817	1719	404427	735720	4468821
5329	040	89	148	385	413	798	404516	735868	4469619
5330	041	58	127	375	388	763	404574	735995	4470382
5331	042	87	171	550	556	1106	404661	736166	4471488
5332	043	39	84	277	301	578	404700	736250	4472066
5333	044	75	164	387	416	803	404775	736414	4472869
5334	045	46	78	273	289	562	404821	736492	4473431
5335	046	68	119	409	424	833	404889	736611	4474264

(Continued...)

CERCLE DE: NIONO

45

ARRONDISSEMENT DE: NIONO-CENTRAL

01

NUMERO D'ORDRE	SE	NOMBRE DE CONCESSION	NOMBRE DE MENAGE	POPULATION RESIDENTE			DONNEES CUMULATIVES		
				HOMME	FEMME	TOTAL	CONCESSION	MENAGES	POPULATION
5336	047	65	143	469	507	976	404954	736754	4475240
5337	048	131	162	442	434	876	405085	736916	4476116
5338	049	162	234	770	795	1565	405247	737150	4477681
5339	050	117	241	674	641	1315	405364	737391	4478996
5340	051	120	174	512	535	1047	405484	737565	4480043
5341	052	79	147	431	461	892	405563	737712	4480935
5342	053	62	137	431	527	958	405625	737849	4481893
5343	054	91	181	434	442	876	405716	738030	4482769
5344	055	57	122	361	407	768	405773	738152	4483537
5345	056	64	167	535	539	1074	405837	738319	4484611
5346	057	85	146	532	542	1074	405922	738465	4485685
5347	058	104	170	598	569	1167	406026	738635	4486852
5348	059	106	217	723	714	1437	406132	738852	4488289
5349	060	111	170	561	599	1160	406243	739022	4489449
5350	061	150	234	761	685	1446	406393	739256	4490895
5351	062	106	168	495	554	1049	406499	739424	4491944
5352	063	88	158	493	483	976	406587	739582	4492920
5353	064	138	138	414	440	854	406725	739720	4493774
5354	065	181	320	812	815	1627	406906	740040	4495401
5355	066	149	225	660	703	1363	407055	740265	4496764
5356	067	151	247	757	785	1542	407206	740512	4498306
5357	068	45	120	332	345	677	407251	740632	4498983
5358	069	44	139	410	441	851	407295	740771	4499834
5359	070	79	174	541	555	1096	407374	740945	4500930
5360	071	82	154	427	429	856	407456	741099	4501786
5361	072	102	176	511	521	1032	407558	741275	4502818
5362	073	131	210	617	680	1297	407689	741485	4504115
5363	074	108	176	598	580	1178	407797	741661	4505293
5364	075	131	217	603	600	1203	407928	741878	4506496
5365	076	127	186	457	474	931	408055	742064	4507427
5366	077	93	128	366	402	768	408148	742192	4508195
5367	078	98	200	625	679	1304	408246	742392	4509499
5368	079	91	142	444	524	968	408337	742534	4510467
5369	080	144	209	542	541	1083	408481	742743	4511550
5370	081	156	156	370	415	785	408637	742899	4512335
5371	082	121	218	701	747	1448	408758	743117	4513783
5372	083	78	133	365	409	774	408836	743250	4514557
5373	084	68	132	406	466	872	408904	743382	4515429
5374	085	81	130	390	402	792	408985	743512	4516221
5375	086	102	113	485	478	963	409087	743625	4517184
5376	087	123	189	509	547	1056	409210	743814	4518240
5377	088	145	191	556	545	1101	409355	744005	4519341
5378	089	132	207	666	657	1323	409487	744212	4520664
5379	090	356	456	1278	1265	2543	409843	744668	4523207
ENSEMBLE		10685	17248	50849	50711	101560			

CERCLE DE: NIONO

45

ARRONDISSEMENT DE: NAMPALA

23

NUMERO D'ORDRE	SE	NOMBRE DE CONCESSION	NOMBRE DE MENAGE	POPULATION RESIDENTE			DONNEES CUMULATIVES		
				HOMME	FEMME	TOTAL	CONCESSION	MENAGES	POPULATION
5380	001	60	80	190	198	388	409903	744748	4523595
5381	002	89	89	268	260	528	409992	744837	4524123
5382	003	15	19	43	54	97	410007	744856	4524220
5383	004	119	161	372	358	730	410126	745017	4524950
5384	005	59	79	190	198	388	410185	745096	4525338
5385	006	79	147	385	370	755	410264	745243	4526093
5386	007	57	91	279	289	568	410321	745334	4526661
5387	008	64	104	304	291	595	410385	745438	4527256
5388	009	116	117	342	254	596	410501	745555	4527852
5389	010	26	53	132	123	255	410527	745608	4528107
5390	011	77	125	307	280	587	410604	745733	4528694
5391	012	31	34	66	92	158	410635	745767	4528852
5392	013	65	107	241	265	506	410700	745874	4529358
5393	014	92	168	405	378	783	410792	746042	4530141
5394	015	53	82	197	199	396	410845	746124	4530537
ENSEMBLE		1002	1456	3721	3609	7330			

CERCLE DE: NIONO

45

ARRONDISSEMENT DE: POGO

45

NUMERO D'ORDRE	SE	NOMBRE DE CONCESSION	NOMBRE DE MENAGE	POPULATION RESIDENTE			DOMNEES CUMULATIVES		
				HOMME	FEMME	TOTAL	CONCESSION	MENAGES	POPULATION
5395	001	115	227	715	684	1399	410960	746351	4531936
5396	002	95	158	492	531	1023	411055	746509	4532959
5397	003	56	107	333	353	686	411111	746616	4533645
5398	004	46	95	310	332	642	411157	746711	4534287
5399	005	60	139	483	453	936	411217	746850	4535223
5400	006	51	111	385	380	765	411268	746961	4535988
5401	007	89	152	433	426	859	411357	747113	4536847
5402	008	76	98	295	326	621	411433	747211	4537468
5403	009	91	169	529	553	1082	411524	747380	4538550
5404	010	101	115	286	316	602	411625	747495	4539152
5405	011	29	42	147	118	265	411654	747537	4539417
5406	012	43	70	210	199	409	411697	747607	4539826
ENSEMBLE		852	1483	4618	4671	9289	-	-	-

CERCLE DE: NIONO

45

ARRONDISSEMENT DE: SOKOLO

67

NUMERO D'ORDRE	SE	NOMBRE DE CONCESSION	NOMBRE DE MENAGE	POPULATION RESIDENTE			DONNEES CUMULATIVES		
				HOMME	FEMME	TOTAL	CONCESSION	MENAGES	POPULATION
5407	001	72	143	391	422	813	411769	747750	4540639
5408	002	73	127	369	353	722	411842	747877	4541361
5409	003	130	184	568	574	1142	411972	748061	4542503
5410	004	68	109	317	321	638	412040	748170	4543141
5411	005	53	89	245	255	500	412093	748259	4543641
5412	006	84	103	300	278	578	412177	748362	4544219
5413	007	85	121	362	396	758	412262	748483	4544977
5414	008	69	149	574	564	1138	412331	748632	4546115
5415	009	76	122	336	339	675	412407	748754	4546790
5416	010	71	124	349	348	697	412478	748878	4547487
5417	011	119	226	661	699	1360	412597	749104	4548847
5418	012	80	132	383	359	742	412677	749236	4549589
5419	013	136	227	663	683	1346	412813	749463	4550935
5420	014	183	270	772	801	1573	412996	749733	4552508
5421	015	193	216	647	672	1319	413189	749949	4553827
5422	016	134	180	511	516	1027	413323	750129	4554854
5423	017	39	60	169	148	317	413362	750189	4555171
5424	018	157	171	460	482	942	413519	750360	4556113
5425	019	88	236	464	551	1015	413607	750596	4557128
5426	020	137	244	696	639	1335	413744	750840	4558463
5427	021	157	173	538	483	1021	413901	751013	4559484
5428	022	111	221	667	671	1338	414012	751234	4560822
5429	023	138	284	841	806	1647	414150	751518	4562469
5430	024	260	348	893	850	1743	414410	751866	4564212
5431	025	358	450	1227	1332	2559	414768	752316	4566771
5432	026	230	263	858	871	1729	414998	752579	4568500
5433	027	169	233	682	711	1393	415167	752812	4569893
5434	028	157	188	510	503	1013	415324	753000	4570906
5435	029	166	202	590	583	1173	415490	753202	4572079
5436	030	74	154	419	419	838	415564	753356	4572917
5437	031	144	225	643	649	1292	415708	753581	4574209
5438	032	185	236	552	541	1093	415893	753817	4575302
5439	033	124	173	450	463	913	416017	753990	4576215
5440	034	121	160	484	547	1031	416138	754150	4577246
5441	035	244	413	1191	1262	2453	416382	754563	4579699
5442	036	58	109	314	315	629	416440	754672	4580328
5443	037	49	93	222	190	412	416489	754765	4580740
5444	038	38	62	137	163	300	416527	754827	4581040
5445	039	38	91	271	250	521	416565	754918	4581561
5446	040	97	147	379	375	754	416662	755065	4582315
5447	041	100	146	355	358	713	416762	755211	4583028
ENSEMBLE		5065	7604	21460	21742	43202			

CERCLE DE: SAN

46

ARRONDISSEMENT DE: SAN-CENTRAL

01

NUMERO D'ORDRE	SE	NOMBRE DE CONCESSION	NOMBRE DE MENAGE	POPULATION RESIDENTE			DONNEES CUMULATIVES		
				HOMME	FEMME	TOTAL	CONCESSION	MENAGES	POPULATION
5448	001	128	135	255	294	549	416890	755346	4583577
5449	002	266	281	608	631	1239	417156	755627	4584816
5450	003	109	120	256	188	444	417265	755747	4585260
5451	004	175	199	407	446	853	417440	755946	4586113
5452	005	204	234	437	443	880	417644	756180	4586993
5453	006	117	145	449	441	890	417761	756325	4587883
5454	007	79	123	232	235	467	417840	756448	4588350
5455	008	139	164	358	393	751	417979	756612	4589101
5456	009	155	191	429	488	917	418134	756803	4590018
5457	010	61	72	179	199	378	418195	756875	4590396
5458	011	75	91	218	221	439	418270	756966	4590835
5459	012	120	136	371	388	759	418390	757102	4591594
5460	013	132	143	395	417	812	418522	757245	4592406
5461	014	102	109	295	305	600	418624	757354	4593006
5462	015	162	178	350	353	703	418786	757532	4593709
5463	016	211	221	418	359	777	418997	757753	4594486
5464	017	92	107	274	251	525	419089	757860	4595011
5465	018	84	94	202	207	409	419173	757954	4595420
5466	019	145	156	268	271	539	419318	758110	4595959
5467	020	144	152	336	363	699	419462	758262	4596658
5468	021	93	113	227	217	444	419555	758375	4597102
5469	022	189	221	399	403	802	419744	758596	4597904
5470	023	61	101	283	287	570	419805	758697	4598474
5471	024	162	177	413	422	835	419967	758874	4599309
5472	025	106	131	279	270	549	420073	759005	4599858
5473	026	164	193	437	443	880	420237	759198	4600738
5474	027	105	134	333	296	629	420342	759332	4601367
5475	028	107	121	306	284	590	420449	759453	4601957
5476	029	166	176	396	409	805	420615	759629	4602762
5477	030	123	130	252	276	528	420738	759759	4603290
5478	031	148	164	381	368	749	420886	759923	4604039
5479	032	46	74	193	186	379	420932	759997	4604418
5480	033	92	94	201	190	391	421024	760091	4604809
5481	034	136	171	304	347	651	421160	760262	4605460
5482	035	97	144	327	380	707	421257	760406	4606167
5483	036	118	146	319	354	673	421375	760552	4606840
5484	037	118	144	334	338	672	421493	760696	4607512
5485	038	54	58	138	140	278	421547	760754	4607790
5486	039	139	192	353	371	724	421686	760946	4608514
5487	040	69	90	171	183	354	421755	761036	4608868
5488	041	213	250	540	517	1057	421968	761286	4609925
5489	042	195	196	299	338	637	422163	761482	4610562
5490	043	188	220	317	383	700	422351	761702	4611262
5491	044	134	144	284	282	566	422485	761846	4611828
5492	045	147	152	278	307	585	422632	761998	4612413
5493	046	291	313	713	706	1419	422923	762311	4613832

(Continued...)

CERCLE DE: SAN

46

ARRONDISSEMENT DE: SAN-CENTRAL

01

NUMERO D'ORDRE	SE	NOMBRE DE CONCESSION	NOMBRE DE MENAGE	POPULATION RESIDENTE			DONNEES CUMULATIVES		
				HOMME	FEMME	TOTAL	CONCESSION	MENAGES	POPULATION
5494	047	384	389	663	730	1393	423307	762700	4615225
5495	048	213	223	557	577	1134	423520	762923	4616359
5496	049	73	75	199	231	430	423593	762998	4616789
5497	050	100	119	399	381	780	423693	763117	4617569
5498	051	190	211	413	448	861	423883	763328	4618430
5499	052	139	144	328	333	661	424022	763472	4619091
5500	053	134	170	312	308	620	424156	763642	4619711
5501	054	121	131	295	287	582	424277	763773	4620293
ENSEMBLE		7515	8562	18380	18885	37265			

CERCLE DE: SAN

46

ARRONDISSEMENT DE: DIELI

13

NUMERO D'ORDRE	SE	NOMBRE DE CONCESSION	NOMBRE DE MENAGE	POPULATION RESIDENTE			DONNEES CUMULATIVES		
				HOMME	FEMME	TOTAL	CONCESSION	MENAGES	POPULATION
5502	001	130	153	401	427	828	424407	763926	4621121
5503	002	86	107	278	351	629	424493	764033	4621750
5504	003	129	146	343	398	741	424622	764179	4622491
5505	004	103	123	312	318	630	424725	764302	4623121
5506	005	113	151	340	326	666	424838	764453	4623787
5507	006	82	205	535	606	1141	424920	764658	4624928
5508	007	97	136	310	301	611	425017	764794	4625539
5509	008	138	142	378	389	767	425155	764936	4626306
5510	009	91	113	305	319	624	425246	765049	4626930
5511	010	68	103	306	319	625	425314	765152	4627555
5512	011	179	216	472	502	974	425493	765368	4628529
5513	012	78	79	290	266	556	425571	765447	4629085
5514	013	115	123	284	327	611	425686	765570	4629696
5515	014	202	215	491	512	1003	425888	765785	4630699
5516	015	113	171	380	407	787	426001	765956	4631486
5517	016	100	133	346	348	694	426101	766089	4632180
5518	017	128	157	415	443	858	426229	766246	4633038
5519	018	91	109	281	297	578	426320	766355	4633616
5520	019	77	110	282	266	548	426397	766465	4634164
5521	020	82	115	280	276	556	426479	766580	4634720
5522	021	98	106	247	268	515	426577	766686	4635235
5523	022	111	183	400	433	833	426688	766869	4636068
5524	023	113	150	431	424	855	426801	767019	4636923
5525	024	58	97	280	281	561	426859	767116	4637484
5526	025	70	90	261	275	536	426929	767206	4638020
5527	026	115	155	405	448	853	427044	767361	4638873
5528	027	96	133	407	431	838	427140	767494	4639711
5529	028	78	98	317	295	612	427218	767592	4640323
5530	029	96	158	429	371	800	427314	767750	4641123
5531	030	128	172	430	437	867	427442	767922	4641990
5532	031	143	195	586	550	1136	427585	768117	4643126
5533	032	67	95	248	269	517	427652	768212	4643643
5534	033	38	69	203	226	429	427690	768281	4644072
5535	034	79	107	327	340	667	427769	768388	4644739
5536	035	103	163	443	404	847	427872	768551	4645586
5537	036	130	213	634	645	1279	428002	768764	4646865
5538	037	98	112	287	298	585	428100	768876	4647450
ENSEMBLE		3823	5103	13364	13793	27157	-	-	-

CERCLE DE: SAN

46

ARRONDISSEMENT DE: KASSOROLA

25

NUMERO D'ORDRE	SE	NOMBRE DE CONCESSION	NOMBRE DE MENAGE	POPULATION RESIDENTE			DONNEES CUMULATIVES		
				HOMME	FEMME	TOTAL	CONCESSION	MENAGES	POPULATION
5539	001	84	101	284	278	562	428184	768977	4648012
5540	002	64	119	349	372	721	428248	769096	4648733
5541	003	127	163	458	459	917	428375	769259	4649650
5542	004	89	107	247	281	528	428464	769366	4650178
5543	005	115	163	490	501	991	428579	769529	4651169
5544	006	123	156	501	475	976	428702	769685	4652145
5545	007	93	158	433	460	893	428795	769843	4653038
5546	008	75	119	371	370	741	428870	769962	4653779
5547	009	65	102	304	340	644	428935	770064	4654423
5548	010	55	77	218	231	449	428990	770141	4654872
5549	011	77	110	345	358	703	429067	770251	4655575
5550	012	85	129	415	442	857	429152	770380	4656432
5551	013	117	176	571	640	1211	429269	770556	4657643
5552	014	117	180	519	509	1028	429386	770736	4658671
5553	015	50	92	336	351	687	429436	770828	4659358
5554	016	118	178	486	518	1004	429554	771006	4660362
5555	017	99	126	395	438	833	429653	771132	4661195
5556	018	88	118	350	366	716	429741	771250	4661911
5557	019	110	151	450	463	913	429851	771401	4662824
5558	020	162	223	693	765	1458	430013	771624	4664282
5559	021	103	144	444	437	881	430116	771768	4665163
5560	022	83	137	452	456	908	430199	771905	4666071
5561	023	82	120	406	329	735	430281	772025	4666806
5562	024	75	161	322	362	684	430356	772186	4667490
5563	025	117	184	518	538	1056	430473	772370	4668546
ENSEMBLE		2373	3494	10357	10739	21096			

CERCLE DE: SAN

46

ARRONDISSEMENT DE: KIMPARANA

37

NUMERO D'ORDRE	SE	NOMBRE DE CONCESSION	NOMBRE DE MENAGE	POPULATION RESIDENTE			DONNEES CUMULATIVES		
				HOMME	FEMME	TOTAL	CONCESSION	MENAGES	POPULATION
5564	001	58	84	283	311	594	430531	772454	4669140
5565	002	53	87	268	280	548	430584	772541	4669688
5566	003	81	114	367	349	716	430665	772655	4670404
5567	004	70	98	313	287	600	430735	772753	4671004
5568	005	70	92	319	290	609	430805	772845	4671613
5569	006	99	99	380	380	760	430904	772944	4672373
5570	007	118	136	381	401	782	431022	773080	4673155
5571	008	49	96	230	234	464	431071	773176	4673619
5572	009	153	179	513	522	1035	431224	773355	4674654
5573	010	76	92	307	322	629	431300	773447	4675283
5574	011	46	85	291	272	563	431346	773532	4675846
5575	012	70	95	278	288	566	431416	773627	4676412
5576	013	80	93	313	305	618	431496	773720	4677030
5577	014	59	91	285	286	571	431555	773811	4677601
5578	015	79	88	302	293	595	431634	773899	4678196
5579	016	70	106	252	299	551	431704	774005	4678747
5580	017	82	97	291	285	576	431786	774102	4679323
5581	018	30	46	155	132	287	431816	774148	4679610
5582	019	135	171	528	579	1107	431951	774319	4680717
5583	020	61	65	202	203	405	432012	774384	4681122
5584	021	88	162	462	462	924	432100	774546	4682046
5585	022	111	264	644	647	1291	432211	774810	4683337
5586	023	105	150	337	383	720	432316	774960	4684057
5587	024	75	112	321	339	660	432391	775072	4684717
5588	025	41	77	216	216	432	432432	775149	4685149
5589	026	123	177	449	406	855	432555	775326	4686004
5590	027	90	140	403	401	804	432645	775466	4686808
5591	028	29	59	126	158	284	432674	775525	4687092
5592	029	94	136	377	351	728	432768	775661	4687820
5593	030	99	185	483	457	940	432867	775846	4688760
5594	031	72	100	290	288	578	432939	775946	4689338
5595	032	249	378	1099	999	2098	433188	776324	4691436
ENSEMBLE		2715	3954	11465	11425	22890			

CERCLE DE: SAN

46

ARRONDISSEMENT DE: SOUROUNTOUNA

49

NUMERO D'ORDRE	SE	NOMBRE DE CONCESSION	NOMBRE DE MENAGE	POPULATION RESIDENTE			DONNEES CUMULATIVES		
				HOMME	FEMME	TOTAL	CONCESSION	MENAGES	POPULATION
5596	001	116	169	511	518	1029	433304	776493	4692465
5597	002	70	125	305	306	611	433374	776618	4693076
5598	003	116	135	497	536	1033	433490	776753	4694109
5599	004	85	109	309	334	643	433575	776862	4694752
5600	005	98	119	316	304	620	433673	776981	4695372
5601	006	74	100	238	287	525	433747	777081	4695897
5602	007	55	92	201	213	414	433802	777173	4696311
5603	008	82	112	251	265	516	433884	777285	4696827
5604	009	107	142	396	370	766	433991	777427	4697593
5605	010	98	133	390	376	766	434089	777560	4698359
5606	011	74	89	206	220	426	434163	777649	4698785
5607	012	128	147	323	383	706	434291	777796	4699491
5608	013	99	133	333	373	706	434390	777929	4700197
5609	014	33	63	155	189	344	434423	777992	4700541
5610	015	43	77	220	225	445	434466	778069	4700986
5611	016	129	155	380	415	795	434595	778224	4701781
5612	017	135	145	378	391	769	434730	778369	4702550
5613	018	109	123	328	366	694	434839	778492	4703244
5614	019	92	99	285	332	617	434931	778591	4703861
5615	020	128	146	374	382	756	435059	778737	4704617
5616	021	126	133	315	331	646	435185	778870	4705263
5617	022	95	113	330	304	634	435280	778983	4705897
5618	023	127	160	419	428	847	435407	779143	4706744
ENSEMBLE		2219	2819	7460	7848	15308			

CERCLE DE: SAN

46

ARRONDISSEMENT DE: SY

61

NUMERO D'ORDRE	SE	NOMBRE DE CONCESSION	NOMBRE DE MENAGE	POPULATION RESIDENTE			DONNEES CUMULATIVES		
				HOMME	FEMME	TOTAL	CONCESSION	MENAGES	POPULATION
5619	001	123	161	399	413	812	435530	779304	4707556
5620	002	114	165	473	512	985	435644	779469	4708541
5621	003	93	130	323	313	636	435737	779599	4709177
5622	004	127	134	313	308	621	435864	779733	4709798
5623	005	77	110	307	340	647	435941	779843	4710445
5624	006	73	109	275	297	572	436014	779952	4711017
5625	007	45	97	319	314	633	436059	780049	4711650
5626	008	136	157	376	358	734	436195	780206	4712384
5627	009	73	156	448	434	882	436268	780362	4713266
5628	010	139	212	512	574	1086	436407	780574	4714352
5629	011	68	137	412	449	861	436475	780711	4715213
5630	012	88	166	460	478	938	436563	780877	4716151
5631	013	65	89	210	196	406	436628	780966	4716557
5632	014	195	239	533	560	1093	436823	781205	4717650
5633	015	123	173	465	498	963	436946	781378	4718613
5634	016	148	241	459	462	921	437094	781619	4719534
5635	017	75	95	227	186	413	437169	781714	4719947
5636	018	108	187	465	496	961	437277	781901	4720908
5637	019	111	158	441	433	874	437388	782059	4721782
5638	020	46	66	179	182	361	437434	782125	4722143
5639	021	99	100	194	210	404	437533	782225	4722547
5640	022	84	128	346	380	726	437617	782353	4723273
5641	023	117	155	368	362	730	437734	782508	4724003
5642	024	111	190	485	490	975	437845	782698	4724978
5643	025	120	128	214	271	485	437965	782826	4725463
5644	026	162	167	295	307	602	438127	782993	4726065
5645	027	150	191	431	419	850	438277	783184	4726915
5646	028	122	140	321	310	631	438399	783324	4727546
5647	029	83	150	330	346	676	438482	783474	4728222
5648	030	81	150	376	415	791	438563	783624	4729013
5649	031	192	193	355	376	731	438755	783817	4729744
5650	032	252	343	734	740	1474	439007	784160	4731218
ENSEMBLE		3600	5017	12045	12429	24474	-	-	-

CERCLE DE: SAN

46

ARRONDISSEMENT DE: TENE

73

NUMERO D'ORDRE	SE	NOMBRE DE CONCESSION	NOMBRE DE MENAGE	POPULATION RESIDENTE			DONNEES CUMULATIVES		
				HOMME	FEMME	TOTAL	CONCESSION	MENAGES	POPULATION
5651	001	69	82	252	248	500	439076	784242	4731718
5652	002	77	106	276	275	551	439153	784348	4732269
5653	003	207	238	486	483	969	439360	784586	4733238
5654	004	80	105	292	298	590	439440	784691	4733828
5655	005	113	115	337	359	696	439553	784806	4734524
5656	006	137	141	288	279	567	439690	784947	4735091
5657	007	166	189	354	437	791	439856	785136	4735882
5658	008	76	112	244	243	487	439932	785248	4736369
5659	009	74	92	187	228	415	440006	785340	4736784
5660	010	121	173	395	391	786	440127	785513	4737570
5661	011	91	121	182	242	424	440218	785634	4737994
5662	012	110	144	231	295	526	440328	785778	4738520
5663	013	20	20	51	41	92	440348	785798	4738612
5664	014	186	186	415	478	893	440534	785984	4739505
5665	015	173	196	483	527	1010	440707	786180	4740515
5666	016	125	176	345	383	728	440832	786356	4741243
5667	017	61	74	181	165	346	440893	786430	4741589
5668	018	82	92	197	195	392	440975	786522	4741981
5669	019	54	62	158	182	340	441029	786584	4742321
5670	020	258	347	533	602	1135	441287	786931	4743456
5671	021	75	102	235	238	473	441362	787033	4743929
5672	022	86	89	157	184	341	441448	787122	4744270
5673	023	54	87	217	208	425	441502	787209	4744695
5674	024	137	146	301	304	605	441639	787355	4745300
5675	025	107	151	238	277	515	441746	787506	4745815
5676	026	119	136	230	247	477	441865	787642	4746292
5677	027	173	181	405	364	769	442038	787823	4747061
5678	028	135	168	357	422	779	442173	787991	4747840
5679	029	138	140	358	375	733	442311	788131	4748573
5680	030	146	147	285	324	609	442457	788278	4749182
5681	031	113	114	187	229	416	442570	788392	4749598
5682	032	113	135	233	241	474	442683	788527	4750072
5683	033	48	64	128	133	261	442731	788591	4750333
5684	034	81	159	266	285	551	442812	788750	4750884
5685	035	74	77	106	130	236	442886	788827	4751120
5686	036	194	195	365	358	723	443080	789022	4751843
5687	037	164	181	379	367	746	443244	789203	4752589
5688	038	65	85	173	181	354	443309	789288	4752943
5689	039	98	108	180	184	364	443407	789396	4753307
5690	040	120	121	213	252	465	443527	789517	4753772
5691	041	91	126	249	313	562	443618	789643	4754334
5692	042	115	141	275	280	555	443733	789784	4754889
5693	043	88	102	238	271	509	443821	789886	4755398
ENSEMBLE		4814	5726	11662	12518	24180			

CERCLE DE: SAN		46		COMMUNE DE: SAN COMMUNE			91		
NUMERO D'ORDRE	SE	NOMBRE DE CONCESSION	NOMBRE DE MENAGE	POPULATION RESIDENTE			DONNEES CUMULATIVES		
				HOMME	FEMME	TOTAL	CONCESSION	MENAGES	POPULATION
5694	001	140	214	644	649	1293	443961	790100	4756691
5695	002	185	369	820	873	1693	444146	790469	4758384
5696	003	148	178	474	392	866	444294	790647	4759250
5697	004	180	344	830	825	1655	444474	790991	4760905
5698	005	174	335	974	977	1951	444648	791326	4762856
5699	006	274	402	994	1037	2031	444922	791728	4764887
5700	007	252	335	907	1003	1910	445174	792063	4766797
5701	008	37	45	221	169	390	445211	792108	4767187
5702	009	128	286	680	751	1431	445339	792394	4768618
5703	010	130	219	554	523	1077	445469	792613	4769695
5704	011	152	206	572	520	1092	445621	792819	4770787
5705	012	134	193	479	467	946	445755	793012	4771733
5706	013	118	161	401	440	841	445873	793173	4772574
5707	014	86	148	394	385	779	445959	793321	4773353
5708	015	10	10	27	28	55	445969	793331	4773408
5709	016	156	259	701	737	1438	446125	793590	4774846
5710	017	115	162	431	428	859	446240	793752	4775705
5711	018	185	236	676	776	1452	446425	793988	4777157
5712	019	197	242	699	717	1416	446622	794230	4778573
5713	020	155	209	512	613	1125	446777	794439	4779698
5714	021	195	278	1025	952	1977	446972	794717	4781675
5715	022	105	146	484	542	1026	447077	794863	4782701
5716	023	83	127	393	436	829	447160	794990	4783530
5717	024	28	36	113	92	205	447188	795026	4783735
5718	025	139	186	613	527	1140	447327	795212	4784875
5719	026	145	213	632	663	1295	447472	795425	4786170
ENSEMBLE		3651	5539	15250	15522	30772			

CERCLE DE: TOMINIAN

47

ARRONDISSEMENT DE: TOMINIAN-CENTRAL

01

NUMERO D'ORDRE	SE	NOMBRE DE CONCESSION	NOMBRE DE MENAGE	POPULATION RESIDENTE			DONNEES CUMULATIVES		
				HOMME	FEMME	TOTAL	CONCESSION	MENAGES	POPULATION
5720	001	119	153	465	452	917	447591	795578	4787087
5721	002	148	184	603	576	1179	447739	795762	4788266
5722	003	107	130	319	320	639	447846	795892	4788905
5723	004	152	169	329	334	663	447998	796061	4789568
5724	005	182	194	361	423	784	448180	796255	4790352
5725	006	111	112	373	370	743	448291	796367	4791095
5726	007	45	53	128	128	256	448336	796420	4791351
5727	008	65	119	329	407	736	448401	796539	4792087
5728	009	137	158	373	386	759	448538	796697	4792846
5729	010	86	93	240	261	501	448624	796790	4793347
5730	011	182	201	449	493	942	448806	796991	4794289
5731	012	84	127	343	362	705	448890	797118	4794994
5732	013	92	108	445	405	850	448982	797226	4795844
5733	014	125	150	352	373	725	449107	797376	4796569
5734	015	85	140	303	355	658	449192	797516	4797227
5735	016	97	119	279	291	570	449289	797635	4797797
5736	017	62	80	207	206	413	449351	797715	4798210
5737	018	76	127	345	350	695	449427	797842	4798905
5738	019	114	146	338	393	731	449541	797988	4799636
5739	020	94	139	357	371	728	449635	798127	4800364
5740	021	101	111	236	242	478	449736	798238	4800842
5741	022	126	150	301	314	615	449862	798388	4801457
5742	023	141	149	329	295	624	450003	798537	4802081
5743	024	91	123	302	324	626	450094	798660	4802707
5744	025	55	107	297	298	595	450149	798767	4803302
5745	026	68	130	364	370	734	450217	798897	4804036
5746	027	60	114	328	323	651	450277	799011	4804687
5747	028	138	172	421	437	858	450415	799183	4805545
5748	029	147	169	343	383	726	450562	799352	4806271
5749	030	94	106	300	285	585	450656	799458	4806856
5750	031	81	93	244	216	460	450737	799551	4807316
5751	032	81	115	297	301	598	450818	799666	4807914
ENSEMBLE		3346	4241	10700	11044	21744			

CERCLE DE: TOMINIAN

47

ARRONDISSEMENT DE: FANGASSO

15

NUMERO D'ORDRE	SE	NOMBRE DE CONCESSION	NOMBRE DE MENAGE	POPULATION RESIDENTE			DONNEES CUMULATIVES		
				HOMME	FEMME	TOTAL	CONCESSION	MENAGES	POPULATION
5752	001	95	159	348	362	710	450913	799825	4808624
5753	002	76	135	372	419	791	450989	799960	4809415
5754	003	42	73	183	168	351	451031	800033	4809766
5755	004	59	113	306	298	604	451090	800146	4810370
5756	005	100	158	303	360	663	451190	800304	4811033
5757	006	84	112	228	235	463	451274	800416	4811496
5758	007	106	111	214	240	454	451380	800527	4811950
5759	008	83	86	202	208	410	451463	800613	4812360
5760	009	86	98	208	209	417	451549	800711	4812777
5761	010	159	184	297	330	627	451708	800895	4813404
5762	011	165	179	224	254	478	451873	801074	4813882
5763	012	107	141	305	339	644	451980	801215	4814526
5764	013	103	154	259	264	523	452083	801369	4815049
5765	014	46	108	222	225	447	452129	801477	4815496
5766	015	91	101	322	395	717	452220	801578	4816213
5767	016	77	137	235	307	542	452297	801715	4816755
5768	017	103	138	195	260	455	452400	801853	4817210
5769	018	129	173	305	363	668	452529	802026	4817878
5770	019	65	83	183	191	374	452594	802109	4818252
5771	020	29	217	497	438	935	452623	802326	4819187
5772	021	69	93	244	265	509	452692	802419	4819696
5773	022	43	84	196	181	377	452735	802503	4820073
5774	023	38	113	234	239	473	452773	802616	4820546
5775	024	29	126	238	242	480	452802	802742	4821026
5776	025	76	195	374	337	711	452878	802937	4821737
5777	026	42	258	503	513	1016	452920	803195	4822753
5778	027	60	72	150	169	319	452980	803267	4823072
5779	028	188	188	318	339	657	453168	803455	4823729
5780	029	50	96	199	178	377	453218	803551	4824106
5781	030	123	185	422	411	833	453341	803736	4824939
5782	031	65	112	235	244	479	453406	803848	4825418
5783	032	50	87	216	236	452	453456	803935	4825870
5784	033	84	146	325	327	652	453540	804081	4826522
5785	034	97	180	355	359	714	453637	804261	4827236
5786	035	42	133	264	275	539	453679	804394	4827775
5787	036	94	107	258	251	509	453773	804501	4828284
5788	037	157	214	425	450	875	453930	804715	4829159
ENSEMBLE		3112	5049	10364	10881	21245			

CERCLE DE: TOMINIAN

47

ARRONDISSEMENT DE: KOULA

29

NUMERO D'ORDRE	SE	NOMBRE DE CONCESSION	NOMBRE DE MENAGE	POPULATION RESIDENTE			DONNEES CUMULATIVES		
				HOMME	FEMME	TOTAL	CONCESSION	MENAGES	POPULATION
5789	001	134	181	436	452	888	454064	804896	4830047
5790	002	68	87	192	221	413	454132	804983	4830460
5791	003	121	142	314	317	631	454253	805125	4831091
5792	004	82	127	288	332	620	454335	805252	4831711
5793	005	117	139	300	343	643	454452	805391	4832354
5794	006	123	165	347	385	732	454575	805556	4833086
5795	007	88	101	233	240	473	454663	805657	4833559
5796	008	96	136	295	311	606	454759	805793	4834165
5797	009	86	168	305	325	630	454845	805961	4834795
5798	010	111	149	291	335	626	454956	806110	4835421
5799	011	65	109	195	206	401	455021	806219	4835822
5800	012	92	137	291	302	593	455113	806356	4836415
5801	013	57	124	249	282	531	455170	806480	4836946
5802	014	100	128	331	332	663	455270	806608	4837609
5803	015	72	142	338	359	697	455342	806750	4838306
5804	016	110	124	269	285	554	455452	806874	4838860
5805	017	197	232	460	509	969	455649	807106	4839829
5806	018	116	121	203	241	444	455765	807227	4840273
5807	019	167	187	391	396	787	455932	807414	4841060
5808	020	101	119	278	298	576	456033	807533	4841636
5809	021	140	160	315	307	622	456173	807693	4842258
5810	022	121	163	429	440	869	456294	807856	4843127
5811	023	103	122	347	345	692	456397	807978	4843819
5812	024	63	75	216	214	430	456460	808053	4844249
5813	025	138	201	507	454	961	456598	808254	4845210
5814	026	71	150	357	340	697	456669	808404	4845907
5815	027	126	182	455	436	891	456795	808586	4846798
5816	028	64	125	235	255	490	456859	808711	4847288
5817	029	103	213	408	407	815	456962	808924	4848103
ENSEMBLE		3032	4209	9275	9669	18944			

CERCLE DE: TOMINIAN

47

ARRONDISSEMENT DE: MAFOUNE

43

NUMERO D'ORDRE	SE	NOMBRE DE CONCESSION	NOMBRE DE MENAGE	POPULATION RESIDENTE			DONNEES CUMULATIVES		
				HOMME	FEMME	TOTAL	CONCESSION	MENAGES	POPULATION
5818	001	70	111	326	339	665	457032	809035	4848768
5819	002	173	207	456	431	887	457205	809242	4849655
5820	003	116	136	340	311	651	457321	809378	4850306
5821	004	101	119	262	291	553	457422	809497	4850859
5822	005	55	75	160	156	316	457477	809572	4851175
5823	006	185	193	432	480	912	457662	809765	4852087
5824	007	156	159	295	314	609	457818	809924	4852696
5825	008	200	205	387	441	828	458018	810129	4853524
5826	009	222	273	456	493	949	458240	810402	4854473
5827	010	245	257	573	572	1145	458485	810659	4855618
5828	011	137	185	372	423	795	458622	810844	4856413
5829	012	156	210	368	445	813	458778	811054	4857226
5830	013	260	315	625	698	1323	459038	811369	4858549
5831	014	171	184	381	375	756	459209	811553	4859305
5832	015	220	240	557	606	1163	459429	811793	4860468
ENSEMBLE		2467	2869	5990	6375	12365	-	-	-

CERCLE OE: TOMINIAN

47

ARRONDISSEMENT DE: MANOJAKUY

57

NUMERO D'ORORE	SE	NOMBRE DE CONCESSION	NOMBRE DE MENAGE	POPULATION RESIOENTE			DONNEES CUMULATIVES		
				HOMME	FEMME	TOTAL	CONCESSION	MENAGES	POPULATION
5833	001	205	247	583	637	1220	459634	812040	4861688
5834	002	116	150	399	385	784	459750	812190	4862472
5835	003	103	117	288	309	597	459853	812307	4863069
5836	004	191	230	600	658	1258	460044	812537	4864327
5837	005	96	114	234	243	477	460140	812651	4864804
5838	006	165	188	502	476	978	460305	812839	4865782
5839	007	75	85	223	205	428	460380	812924	4866210
5840	008	125	145	480	498	978	460505	813069	4867188
5841	009	100	101	264	258	522	460605	813170	4867710
5842	010	126	138	323	339	662	460731	813308	4868372
5843	011	139	155	399	389	788	460870	813463	4869160
5844	012	137	144	300	309	609	461007	813607	4869769
5845	013	118	123	368	310	678	461125	813730	4870447
5846	014	138	164	429	443	872	461263	813894	4871319
5847	015	151	174	414	411	825	461414	814068	4872144
5848	016	158	172	413	458	871	461572	814240	4873015
5849	017	145	155	447	435	882	461717	814395	4873897
5850	018	200	205	586	554	1140	461917	814600	4875037
5851	019	91	106	240	279	519	462008	814706	4875556
5852	020	202	204	510	519	1029	462210	814910	4876585
5853	021	133	139	326	316	642	462343	815049	4877227
5854	022	159	171	427	431	858	462502	815220	4878085
5855	023	136	165	387	409	796	462638	815385	4878881
5856	024	105	105	248	229	477	462743	815490	4879358
5857	025	81	83	204	230	434	462824	815573	4879792
5858	026	65	80	211	217	428	462889	815653	4880220
5859	027	121	128	289	329	618	463010	815781	4880838
5860	028	76	92	281	267	548	463086	815873	4881386
5861	029	125	152	354	384	738	463211	816025	4882124
5862	030	147	152	341	351	692	463358	816177	4882816
5863	031	123	138	327	315	642	463481	816315	4883458
5864	032	95	134	341	331	672	463576	816449	4884130
5865	033	157	159	368	339	707	463733	816608	4884837
5866	034	72	113	252	276	528	463805	816721	4885365
5867	035	101	124	324	368	692	463906	816845	4886057
5868	036	140	166	402	367	769	464046	817011	4886826
5869	037	156	205	549	563	1112	464202	817216	4887938
5870	038	118	129	308	305	613	464320	817345	4888551
5871	039	93	105	369	345	714	464413	817450	4889265
5872	040	218	255	544	578	1122	464631	817705	4890387
5873	041	160	184	480	476	956	464791	817889	4891343
5874	042	140	171	381	378	759	464931	818060	4892102
5875	043	57	87	216	222	438	464988	818147	4892540
5876	044	93	97	270	286	556	465081	818244	4893096
5877	045	122	136	304	336	640	465203	818380	4893736
5878	046	117	130	287	329	616	465320	818510	4894352

(Continued...)

CERCLE DE: TOMINIAN

47

ARRONDISSEMENT DE: MANDIAKUY

57

NUMERO D'ORDRE	SE	NOMBRE DE CONCESSION	NOMBRE DE MENAGE	POPULATION RESIDENTE			DONNEES CUMULATIVES		
				HOMME	FEMME	TOTAL	CONCESSION	MENAGES	POPULATION
5879	047	106	171	494	499	993	465426	818681	4895345
5880	048	91	135	358	404	762	465517	818816	4896107
5881	049	108	153	439	446	885	465625	818969	4896992
5882	050	48	69	223	198	421	465673	819038	4897413
5883	051	110	118	301	309	610	465783	819156	4898023
5884	052	104	118	301	278	579	465887	819274	4898602
5885	053	239	251	608	621	1229	466126	819525	4899831
5886	054	74	90	166	221	387	466200	819615	4900218
5887	055	110	154	330	344	674	466310	819769	4900892
5888	056	141	149	350	354	704	466451	819918	4901596
ENSEMBLE		7022	8125	20362	20766	41128	-	-	-

CERCLE DE: TOMINIAN

47


ARRONDISSEMENT DE: TIMISSA

71

NUMERO D'ORDRE	SE	NOMBRE DE CONCESSION	NOMBRE DE MENAGE	POPULATION RESIDENTE			DONNEES CUMULATIVES		
				HOMME	FEMME	TOTAL	CONCESSION	MENAGES	POPULATION
5889	001	176	197	390	369	759	466627	820115	4902355
5890	002	184	277	409	409	818	466811	820392	4903173
5891	003	190	227	442	465	907	467001	820619	4904080
5892	004	122	182	385	307	692	467123	820801	4904772
5893	005	76	121	285	251	536	467199	820922	4905308
5894	006	43	108	318	333	651	467242	821030	4905959
5895	007	52	122	347	372	719	467294	821152	4906678
5896	008	45	110	359	328	687	467339	821262	4907365
5897	009	74	112	274	282	556	467413	821374	4907921
5898	010	63	98	449	407	856	467476	821472	4908777
5899	011	52	89	226	218	444	467528	821561	4909221
5900	012	71	112	302	281	583	467599	821673	4909804
5901	013	80	141	345	320	665	467679	821814	4910469
5902	014	70	118	338	288	626	467749	821932	4911095
5903	015	134	187	498	442	940	467883	822119	4912035
5904	016	61	96	249	222	471	467944	822215	4912506
5905	017	46	89	215	194	409	467990	822304	4912915
5906	018	89	166	446	389	835	468079	822470	4913750
5907	019	150	207	592	514	1106	468229	822677	4914856
5908	020	68	111	306	254	560	468297	822788	4915416
ENSEMBLE		1846	2870	7175	6645	13820			

REGION DE

MOPTI



CERCLE DE: MOPTI

51

ARRONDISSEMENT DE: MOPTI-CENTRAL

01

NUMERO D'ORDRE	SE	NOMBRE DE CONCESSION	NOMBRE DE MENAGE	POPULATION RESIDENTE			DONNEES CUMULATIVES		
				HOMME	FEMME	TOTAL	CONCESSION	MENAGES	POPULATION
5909	001	103	179	481	477	958	468400	822967	4916374
5910	002	175	259	629	636	1265	468575	823226	4917639
5911	003	209	322	769	786	1555	468784	823548	4919194
5912	004	275	289	652	680	1332	469059	823837	4920526
5913	005	163	257	678	654	1332	469222	824094	4921858
5914	006	77	168	403	405	808	469299	824262	4922666
5915	007	83	165	422	401	823	469382	824427	4923489
5916	008	95	206	500	537	1037	469477	824633	4924526
5917	009	100	192	375	354	729	469577	824825	4925255
5918	010	58	172	447	445	892	469635	824997	4926147
5919	011	79	169	385	358	743	469714	825166	4926890
5920	012	67	178	677	562	1239	469781	825344	4928129
5921	013	92	179	487	496	983	469873	825523	4929112
5922	014	82	162	344	384	728	469955	825685	4929840
5923	015	171	255	625	712	1337	470126	825940	4931177
5924	016	147	296	536	578	1114	470273	826236	4932291
5925	017	83	222	481	481	962	470356	826458	4933253
5926	018	316	368	585	694	1279	470672	826826	4934532
5927	019	152	168	543	459	1002	470824	826994	4935534
5928	020	56	96	224	199	423	470880	827090	4935957
5929	021	181	213	604	617	1221	471061	827303	4937178
5930	022	60	125	340	357	697	471121	827428	4937875
5931	023	169	267	607	619	1226	471290	827695	4939101
5932	024	91	146	448	469	917	471381	827841	4940018
ENSEMBLE		3084	5053	12242	12360	24602			

CERCLE DE: MOPTI

51

ARRONDISSEMENT DE: DIALLOUBE

10

NUMERO D'ORDRE	SE	NOMBRE DE CONCESSION	NOMBRE DE MENAGE	POPULATION RESIDENTE			DONNEES CUMULATIVES		
				HOMME	FEMME	TOTAL	CONCESSION	MENAGES	POPULATION
5933	001	138	181	296	349	645	471519	828022	4940663
5934	002	135	211	315	326	641	471654	828233	4941304
5935	003	126	224	460	522	982	471780	828457	4942286
5936	004	151	228	419	557	976	471931	828685	4943262
5937	005	169	328	610	610	1220	472100	829013	4944482
5938	006	289	346	535	632	1167	472389	829359	4945649
5939	007	156	249	414	482	896	472545	829608	4946545
5940	008	90	162	305	370	675	472635	829770	4947220
5941	009	111	170	259	330	589	472746	829940	4947809
5942	010	153	308	580	679	1259	472899	830248	4949068
5943	011	200	403	870	950	1820	473099	830651	4950888
5944	012	124	248	549	617	1166	473223	830899	4952054
5945	013	98	165	357	376	733	473321	831064	4952787
5946	014	74	130	313	324	637	473395	831194	4953424
5947	015	36	81	161	174	335	473431	831275	4953759
5948	016	105	171	408	460	868	473536	831446	4954627
5949	017	34	73	180	147	327	473570	831519	4954954
5950	018	62	121	274	317	591	473632	831640	4955545
5951	019	78	113	246	265	511	473710	831753	4956056
5952	020	341	487	797	878	1675	474051	832240	4957731
5953	021	170	281	626	643	1269	474221	832521	4959000
5954	022	143	259	556	537	1093	474364	832780	4960093
5955	023	192	439	864	917	1781	474556	833219	4961874
5956	024	287	411	939	958	1897	474843	833630	4963771
ENSEMBLE		3462	5789	11333	12420	23753			

CERCLE DE: MOPTI

51

ARRONDISSEMENT DE: FATOMA

19

NUMERO D'ORDRE	SE	NOMBRE DE CONCESSION	NOMBRE DE MENAGE	POPULATION RESIDENTE			DONNEES CUMULATIVES		
				HOMME	FEMME	TOTAL	CONCESSION	MENAGES	POPULATION
5957	001	169	295	787	851	1638	475012	833925	4965409
5958	002	164	248	704	592	1296	475176	834173	4966705
5959	003	160	198	454	541	995	475336	834371	4967700
5960	004	73	143	343	397	740	475409	834514	4968440
5961	005	91	213	372	426	798	475500	834727	4969238
5962	006	112	137	246	255	501	475612	834864	4969739
5963	007	109	213	421	438	859	475721	835077	4970598
5964	008	102	299	604	639	1243	475823	835376	4971841
5965	009	160	241	651	575	1226	475983	835617	4973067
5966	010	115	190	424	501	925	476098	835807	4973992
5967	011	135	237	532	525	1057	476233	836044	4975049
5968	012	58	123	266	293	559	476291	836167	4975608
5969	013	58	120	240	236	476	476349	836287	4976084
5970	014	102	204	412	499	911	476451	836491	4976995
5971	015	75	191	357	420	777	476526	836682	4977772
5972	016	82	169	412	402	814	476608	836851	4978586
5973	017	139	231	596	613	1209	476747	837082	4979795
5974	018	140	269	526	569	1095	476887	837351	4980890
5975	019	114	273	447	467	914	477001	837624	4981804
5976	020	63	203	389	384	773	477064	837827	4982577
5977	021	152	217	461	448	909	477216	838044	4983486
5978	022	57	91	190	186	376	477273	838135	4983862
5979	023	112	173	405	412	817	477385	838308	4984679
ENSEMBLE		2542	4678	10239	10669	20908	-	-	-

CERCLE DE: MOPTI

51

ARRONDISSEMENT DE: KONHA

28

NUMERO D'ORDRE	SE	NOMBRE DE CONCESSION	NOMBRE DE MENAGE	POPULATION RESIDENTE			DONNEES CUMULATIVES		
				HOMME	FEMME	TOTAL	CONCESSION	MENAGES	POPULATION
5980	001	298	338	601	592	1193	477683	838646	4985872
5981	002	253	327	715	693	1408	477936	838973	4987280
5982	003	84	117	242	296	538	478020	839090	4987818
5983	004	129	188	459	422	881	478149	839278	4988699
5984	005	203	270	544	621	1165	478352	839548	4989864
5985	006	177	245	505	517	1022	478529	839793	4990886
5986	007	96	104	185	209	394	478625	839897	4991280
5987	008	142	155	228	298	526	478767	840052	4991806
5988	009	214	229	461	449	910	478981	840281	4992716
5989	010	242	266	504	511	1015	479223	840547	4993731
5990	011	180	203	334	400	734	479403	840750	4994465
5991	012	181	265	574	628	1202	479584	841015	4995667
5992	013	230	324	729	832	1561	479814	841339	4997228
5993	014	188	223	413	488	901	480002	841562	4998129
5994	015	262	328	692	810	1502	480264	841890	4999631
5995	016	185	260	590	609	1199	480449	842150	5000830
5996	017	130	239	540	527	1067	480579	842389	5001897
5997	018	175	246	456	509	965	480754	842635	5002862
5998	019	237	399	859	1002	1861	480991	843034	5004723
5999	020	214	433	941	1040	1981	481205	843467	5006704
6000	021	339	613	1323	1469	2792	481544	844080	5009496
6001	022	100	195	420	508	928	481644	844275	5010424
6002	023	29	65	162	160	322	481673	844340	5010746
6003	024	188	249	715	729	1444	481861	844589	5012190
6004	025	61	157	341	403	744	481922	844746	5012934
6005	026	49	100	213	247	460	481971	844846	5013394
6006	027	53	83	148	169	317	482024	844929	5013711
6007	028	79	110	282	285	567	482103	845039	5014278
6008	029	121	213	473	501	974	482224	845252	5015252
6009	030	96	156	388	437	825	482320	845408	5016077
6010	031	104	163	417	410	827	482424	845571	5016904
6011	032	200	350	844	881	1725	482624	845921	5018629
6012	033	137	159	315	403	718	482761	846080	5019347
6013	034	316	403	1107	1091	2198	483077	846483	5021545
ENSEMBLE		5692	8175	17720	19146	36866			

CERCLE DE: MOPTI

51

ARRONDISSEMENT DE: KORIENTZE

37

NUMERO D'ORDRE	SE	NOMBRE DE CONCESSION	NOMBRE DE MENAGE	POPULATION RESIDENTE			DONNEES CUMULATIVES		
				HOMME	FEMME	TOTAL	CONCESSION	MENAGES	POPULATION
6014	001	211	337	686	667	1353	483288	846820	5022898
6015	002	199	272	431	402	833	483487	847092	5023731
6016	003	256	276	497	463	960	483743	847368	5024691
6017	004	176	255	417	591	1008	483919	847623	5025699
6018	005	181	278	431	535	966	484100	847901	5026665
6019	006	117	137	327	365	692	484217	848038	5027357
6020	007	145	186	461	513	974	484362	848224	5028331
6021	008	78	144	286	356	642	484440	848368	5028973
6022	009	249	402	884	1086	1970	484689	848770	5030943
6023	010	181	254	712	795	1507	484870	849024	5032450
6024	011	180	255	464	443	907	485050	849279	5033357
6025	012	119	179	454	389	843	485169	849458	5034200
6026	013	182	220	449	503	952	485351	849678	5035152
6027	014	192	302	632	683	1315	485543	849980	5036467
6028	015	294	371	890	946	1836	485837	850351	5038303
ENSEMBLE		2760	3868	8021	8737	16758	-	-	-

CERCLE DE: MOPTI

51

ARRONDISSEMENT DE: CUROMODI

46

NUMERO D'ORDRE	SE	NOMBRE DE CONCESSION	NOMBRE DE MENAGE	POPULATION RESIDENTE			DONNEES CUMULATIVES		
				HOMME	FEMME	TOTAL	CONCESSION	MENAGES	POPULATION
6029	001	166	287	610	611	1221	486003	850638	5039524
6030	002	133	204	425	452	877	486136	850842	5040401
6031	003	223	264	582	583	1165	486359	851106	5041566
6032	004	138	234	589	563	1152	486497	851340	5042718
6033	005	82	195	394	424	818	486579	851535	5043536
6034	006	126	245	563	570	1133	486705	851780	5044669
6035	007	130	219	499	466	965	486835	851999	5045634
6036	008	86	154	372	354	726	486921	852153	5046360
6037	009	122	196	446	457	903	487043	852349	5047263
ENSEMBLE		1206	1998	4480	4480	8960			

CERCLE DE: HOPTI

51

ARRONDISSEMENT DE: SENDEGUE

55

NUMERO D'ORDRE	SE	NOMBRE DE CONCESSION	NOMBRE DE MENAGE	POPULATION RESIDENTE			DONNEES CUMULATIVES		
				HOMME	FEMME	TOTAL	CONCESSION	MENAGES	POPULATION
6038	001	137	212	519	516	1035	487180	852561	5048298
6039	002	167	261	647	681	1328	487347	852822	5049626
6040	003	93	138	298	347	645	487440	852960	5050271
6041	004	121	146	409	390	799	487561	853106	5051070
6042	005	109	189	416	411	827	487670	853295	5051897
6043	006	187	300	729	778	1507	487857	853595	5053404
6044	007	74	141	324	369	693	487931	853736	5054097
6045	008	122	152	364	376	740	488053	853888	5054837
6046	009	54	75	157	174	331	488107	853963	5055168
6047	010	69	89	186	216	402	488176	854052	5055570
6048	011	85	143	284	324	608	488261	854195	5056178
6049	012	121	218	394	535	929	488382	854413	5057107
ENSEMBLE		1339	2064	4727	5117	9844	-	-	-

CERCLE DE: MOPTI

51

ARRONDISSEMENT DE: SOUFOROULAYE

64

NUMERO D'ORDRE	SE	NOMBRE DE CONCESSION	NOMBRE DE MENAGE	POPULATION RESIDENTE			DONNEES CUMULATIVES		
				HOMME	FEMME	TOTAL	CONCESSION	MENAGES	POPULATION
6050	001	127	240	519	543	1062	488509	854653	5058169
6051	002	166	280	612	673	1285	488675	854933	5059454
6052	003	180	260	608	575	1183	488855	855193	5060637
6053	004	52	88	198	210	408	488907	855281	5061045
6054	005	145	299	773	750	1523	489052	855580	5062568
6055	006	100	172	382	413	795	489152	855752	5063363
6056	007	202	299	770	790	1560	489354	856051	5064923
6057	008	86	193	507	486	993	489440	856244	5065916
6058	009	273	297	460	557	1017	489713	856541	5066933
6059	010	275	430	1009	1066	2075	489988	856971	5069008
6060	011	182	367	842	929	1771	490170	857338	5070779
6061	012	183	287	672	645	1317	490353	857625	5072096
6062	013	88	144	358	363	721	490441	857769	5072817
6063	014	0	0	0	0	0	490441	857769	5072817
ENSEMBLE		2059	3356	7710	8000	15710	-	-	-

CERCLE DE: MOPTI

51

ARRONDISSEMENT DE: SOYE

73

NUMERO D'ORDRE	SE	NOMBRE DE CONCESSION	NOMBRE DE MENAGE	POPULATION RESIDENTE			DONNEES CUMULATIVES		
				HOMME	FEMME	TOTAL	CONCESSION	MENAGES	POPULATION
6064	001	59	113	303	310	613	490500	857882	5073430
6065	002	251	346	707	781	1488	490751	858228	5074918
6066	003	182	216	478	514	992	490933	858444	5075910
6067	004	102	136	373	356	729	491035	858580	5076639
6068	005	154	222	482	558	1040	491189	858802	5077679
6069	006	180	231	438	493	931	491369	859033	5078610
6070	007	183	238	491	484	975	491552	859271	5079585
6071	008	158	171	257	284	541	491710	859442	5080126
6072	009	131	218	545	573	1118	491841	859660	5081244
6073	010	104	162	411	440	851	491945	859822	5082095
6074	011	137	224	526	569	1095	492082	860046	5083190
6075	012	147	314	716	711	1427	492229	860360	5084617
6076	013	179	284	571	680	1251	492408	860644	5085868
6077	014	68	200	492	496	988	492476	860844	5086856
6078	015	109	218	581	593	1174	492585	861062	5088030
6079	016	162	251	542	557	1099	492747	861313	5089129
ENSEMBLE		2306	3544	7913	8399	16312			

CERCLE DE: MOPTI

51

COMMUNE DE: MOPTI COMMUNE

91

NUMERO D'ORDRE	SE	NOMBRE DE CONCESSION	NOMBRE DE MENAGE	POPULATION RESIDENTE			DONNEES CUMULATIVES		
				HOMME	FEMME	TOTAL	CONCESSION	MENAGES	POPULATION
6080	001	154	310	787	827	1614	492901	861623	5090743
6081	002	288	330	742	845	1587	493189	861953	5092330
6082	003	80	222	552	632	1184	493269	862175	5093514
6083	004	98	217	527	531	1058	493367	862392	5094572
6084	005	192	262	718	944	1662	493559	862654	5096234
6085	006	163	278	754	788	1542	493722	862932	5097776
6086	007	120	189	542	624	1166	493842	863121	5098942
6087	008	107	301	871	783	1654	493949	863422	5100596
6088	009	134	224	546	550	1096	494083	863646	5101692
6089	010	115	268	619	692	1311	494198	863914	5103003
6090	011	119	247	623	647	1270	494317	864161	5104273
6091	012	97	240	624	742	1366	494414	864401	5105639
6092	013	266	416	983	1242	2225	494680	864817	5107864
6093	014	66	158	481	519	1000	494746	864975	5108864
6094	015	81	233	571	579	1150	494827	865208	5110014
6095	016	73	255	593	649	1242	494900	865463	5111256
6096	017	71	146	388	397	785	494971	865609	5112041
6097	018	80	124	518	568	1086	495051	865733	5113127
6098	019	82	239	588	608	1196	495133	865972	5114323
6099	020	76	218	501	563	1064	495209	866190	5115387
6100	021	62	158	388	391	779	495271	866348	5116166
6101	022	92	194	559	615	1174	495363	866542	5117340
6102	023	126	226	712	744	1456	495489	866768	5118796
6103	024	68	195	522	506	1028	495557	866963	5119824
6104	025	89	264	655	719	1374	495646	867227	5121198
6105	026	99	278	771	795	1566	495745	867505	5122764
6106	027	97	289	770	875	1645	495842	867794	5124409
6107	028	95	242	669	696	1365	495937	868036	5125774
6108	029	108	370	927	939	1866	496045	868406	5127640
6109	030	75	270	732	813	1545	496120	868676	5129185
6110	031	106	231	545	526	1071	496226	868907	5130256
6111	032	125	268	696	651	1347	496351	869175	5131603
6112	033	132	215	610	561	1171	496483	869390	5132774
6113	034	84	139	474	422	896	496567	869529	5133670
6114	035	100	233	654	626	1280	496667	869762	5134950
6115	036	118	185	559	591	1150	496785	869947	5136100
6116	037	78	152	444	487	931	496863	870099	5137031
6117	038	60	95	314	335	649	496923	870194	5137680
6118	039	123	175	574	559	1133	497046	870369	5138813
6119	040	133	205	650	600	1250	497179	870574	5140063
6120	041	110	211	830	630	1460	497289	870785	5141523
6121	042	297	365	885	871	1756	497586	871150	5143279
6122	043	86	285	726	788	1514	497672	871435	5144793
6123	044	97	231	584	659	1243	497769	871666	5146036
6124	045	48	168	408	385	793	497817	871834	5146829
6125	046	58	185	470	497	967	497875	872019	5147796

(Continued...)

CERCLE DE: MOPTI

51

COMMUNE DE:

MOPTI COMMUNE

91

NUMERO D'ORDRE	SE	NOMBRE DE CONCESSION	NOMBRE DE MENAGE	POPULATION RESIDENTE			DONNEES CUMULATIVES		
				HOMME	FEMME	TOTAL	CONCESSION	MENAGES	POPULATION
6126	047	94	198	499	476	975	497969	872217	5148771
6127	048	134	217	615	625	1240	498103	872434	5150011
6128	049	136	178	558	465	1023	498239	872612	5151034
6129	050	105	233	758	712	1470	498344	872845	5152504
6130	051	90	178	554	517	1071	498434	873023	5153575
6131	052	104	192	562	600	1162	498538	873215	5154737
6132	053	103	185	639	659	1298	498641	873400	5156035
6133	054	83	146	362	375	737	498724	873546	5156772
6134	055	93	206	558	615	1173	498817	873752	5157945
6135	056	71	164	480	478	958	498888	873916	5158903
6136	057	91	212	630	535	1165	498979	874128	5160068
6137	058	143	174	573	532	1105	499122	874302	5161173
6138	059	153	227	753	704	1457	499275	874529	5162630
6139	060	155	226	615	655	1270	499430	874755	5163900
ENSEMBLE		6683	13442	36812	37959	74771	-	-	-

CERCLE DE: BANDIAGARA

52

ARRONDISSEMENT DE: BANDIAGARA-CENTRAL

01

NUMERO D'ORDRE	SE	NOMBRE DE CONCESSION	NOMBRE DE MENAGE	POPULATION RESIDENTE			DONNEES CUMULATIVES		
				HOMME	FEMME	TOTAL	CONCESSION	MENAGES	POPULATION
6140	001	187	289	549	571	1120	499617	875044	5165020
6141	002	287	425	761	892	1653	499904	875469	5166673
6142	003	300	366	634	651	1285	500204	875835	5167958
6143	004	208	269	583	663	1246	500412	876104	5169204
6144	005	188	188	338	309	647	500600	876292	5169851
6145	006	212	262	715	738	1453	500812	876554	5171304
6146	007	204	214	409	395	804	501016	876768	5172108
6147	008	177	197	503	466	969	501193	876965	5173077
6148	009	191	208	582	631	1213	501384	877173	5174290
6149	010	350	373	894	967	1861	501734	877546	5176151
6150	011	216	232	535	556	1091	501950	877778	5177242
6151	012	172	204	410	366	776	502122	877982	5178018
6152	013	162	258	541	481	1022	502284	878240	5179040
6153	014	221	308	692	721	1413	502505	878548	5180453
6154	015	82	127	317	343	660	502587	878675	5181113
6155	016	91	137	310	323	633	502678	878812	5181746
6156	017	73	98	332	315	647	502751	878910	5182393
6157	018	38	51	131	138	269	502789	878961	5182662
6158	019	106	106	270	295	565	502895	879067	5183227
6159	020	118	188	423	439	862	503013	879255	5184089
6160	021	251	322	715	691	1406	503264	879577	5185495
6161	022	221	312	826	781	1607	503485	879889	5187102
6162	023	33	48	91	125	216	503518	879937	5187318
6163	024	30	42	114	111	225	503548	879979	5187543
6164	025	68	82	192	235	427	503616	880061	5187970
6165	026	78	111	414	359	773	503694	880172	5188743
6166	027	59	76	164	201	365	503753	880248	5189108
6167	028	38	56	197	170	367	503791	880304	5189475
6168	029	91	139	419	386	805	503882	880443	5190280
6169	030	71	129	300	336	636	503953	880572	5190916
6170	031	97	197	444	510	954	504050	880769	5191870
6171	032	115	180	416	475	891	504165	880949	5192761
6172	033	135	195	550	500	1050	504300	881144	5193811
6173	034	162	233	569	612	1181	504462	881377	5194992
ENSEMBLE		5032	6622	15340	15752	31092			

CERCLE DE: BANDJAGARA

52

ARRONDISSEMENT DE: DOUROU

12

NUMERO D'ORDRE	SE	NOMBRE DE CONCESSION	NOMBRE DE MENAGE	POPULATION RESIDENTE			DONNEES CUMULATIVES		
				HOMME	FEMME	TOTAL	CONCESSION	MENAGES	POPULATION
6174	001	189	244	602	614	1216	504651	881621	5196208
6175	002	237	272	714	739	1453	504888	881893	5197661
6176	003	130	173	431	431	862	505018	882066	5198523
6177	004	120	139	352	277	629	505138	882205	5199152
6178	005	113	123	305	249	554	505251	882328	5199706
6179	006	140	140	315	355	670	505391	882468	5200376
6180	007	106	106	267	312	579	505497	882574	5200955
6181	008	128	134	306	291	597	505625	882708	5201552
6182	009	106	119	299	231	530	505731	882827	5202082
6183	010	223	243	741	741	1482	505954	883070	5203564
6184	011	29	34	94	118	212	505983	883104	5203776
6185	012	83	83	207	212	419	506066	883187	5204195
6186	013	98	100	215	219	434	506164	883287	5204629
6187	014	243	252	576	611	1187	506407	883539	5205816
6188	015	138	151	366	416	782	506545	883690	5206598
6189	016	203	235	538	581	1119	506748	883925	5207717
6190	017	155	158	299	267	566	506903	884083	5208283
6191	018	85	101	228	231	459	506988	884184	5208742
6192	019	175	182	357	239	596	507163	884366	5209338
6193	020	105	131	342	378	720	507268	884497	5210058
6194	021	97	106	274	267	541	507365	884603	5210599
6195	022	187	200	419	421	840	507552	884803	5211439
6196	023	76	86	186	191	377	507628	884889	5211816
6197	024	137	145	309	298	607	507765	885034	5212423
ENSEMBLE		3303	3657	8742	8689	17431			

CERCLE DE: BANDIAGARA

52

ARRONDISSEMENT DE: GOUNDAKA

23

NUMERO D'ORDRE	SE	NOMBRE DE CONCESSION	NOMBRE DE MENAGE	POPULATION RESIDENTE			DONNEES CUMULATIVES		
				HOMME	FEMME	TOTAL	CONCESSION	MENAGES	POPULATION
6198	001	130	170	428	412	840	507895	885204	5213263
6199	002	97	129	359	244	603	507992	885333	5213866
6200	003	104	165	364	355	719	508096	885498	5214585
6201	004	308	322	439	521	960	508404	885820	5215545
6202	005	94	114	239	252	491	508498	885934	5216036
6203	006	262	337	509	491	1000	508760	886271	5217036
6204	007	96	134	224	240	464	508856	886405	5217500
6205	008	187	217	458	447	905	509043	886622	5218405
6206	009	158	187	282	313	595	509201	886809	5219000
6207	010	304	389	631	694	1325	509505	887198	5220325
6208	011	64	190	421	409	830	509569	887388	5221155
6209	012	108	246	534	481	1015	509677	887634	5222170
6210	013	381	525	926	1036	1962	510058	888159	5224132
6211	014	120	150	366	420	786	510178	888309	5224918
6212	015	142	244	667	599	1266	510320	888553	5226184
6213	016	108	217	407	425	832	510428	888770	5227016
6214	017	279	304	657	661	1318	510707	889074	5228334
6215	018	83	201	404	459	863	510790	889275	5229197
6216	019	97	193	434	455	889	510887	889468	5230086
ENSEMBLE		3122	4434	8749	8914	17663			

CERCLE DE: BANDIAGARA

52

ARRONDISSEMENT DE: KANI-GOGOUNA

34

NUMERO D'ORDRE	SE	NOMBRE DE CONCESSION	NOMBRE DE MENAGE	POPULATION RESIDENTE			DONNEES CUMULATIVES		
				HOMME	FEMME	TOTAL	CONCESSION	MENAGES	POPULATION
6217	001	249	255	496	552	1048	511136	889723	5231134
6218	002	237	244	609	574	1183	511373	889967	5232317
6219	003	131	137	327	293	620	511504	890104	5232937
6220	004	237	283	555	621	1176	511741	890387	5234113
6221	005	79	178	493	445	938	511820	890565	5235051
6222	006	179	199	297	281	578	511999	890764	5235629
6223	007	181	263	441	439	880	512180	891027	5236509
6224	008	196	227	575	545	1120	512376	891254	5237629
6225	009	135	181	341	400	741	512511	891435	5238370
6226	010	33	41	99	100	199	512544	891476	5238569
6227	011	98	123	287	335	622	512642	891599	5239191
6228	012	101	118	225	242	467	512743	891717	5239658
6229	013	120	129	239	260	499	512863	891846	5240157
6230	014	127	167	337	389	726	512990	892013	5240883
6231	015	164	198	319	359	678	513154	892211	5241561
6232	016	214	256	436	514	950	513368	892467	5242511
6233	017	218	252	392	467	859	513586	892719	5243370
6234	018	45	55	127	110	237	513631	892774	5243607
6235	019	216	274	482	577	1059	513847	893048	5244666
6236	020	170	191	339	448	787	514017	893239	5245453
6237	021	85	92	262	265	527	514102	893331	5245980
6238	022	86	112	274	266	540	514188	893443	5246520
6239	023	91	114	274	300	574	514279	893557	5247094
ENSEMBLE		3392	4089	8226	8782	17008			

CERCLE DE: BANDIAGARA

52

ARRONDISSEMENT DE: KENDIE

45

NUMERO D'ORDRE	SE	NOMBRE DE CONCESSION	NOMBRE DE MENAGE	POPULATION RESIDENTE			DONNEES CUMULATIVES		
				HOMME	FEMME	TOTAL	CONCESSION	MENAGES	POPULATION
6240	001	105	127	269	344	613	514384	893684	5247707
6241	002	105	135	213	298	511	514489	893819	5248218
6242	003	170	187	394	428	822	514659	894006	5249040
6243	004	85	157	371	432	803	514744	894163	5249843
6244	005	124	193	359	503	862	514868	894356	5250705
6245	006	128	171	431	457	888	514996	894527	5251593
6246	007	203	303	711	781	1492	515199	894830	5253085
6247	008	175	206	463	522	985	515374	895036	5254070
6248	009	118	131	389	408	797	515492	895167	5254867
6249	010	176	243	545	694	1239	515668	895410	5256106
6250	011	279	306	623	704	1327	515947	895716	5257433
6251	012	151	221	573	651	1224	516098	895937	5258657
6252	013	138	254	547	680	1227	516236	896191	5259884
6253	014	105	172	449	447	896	516341	896363	5260780
6254	015	69	134	290	285	575	516410	896497	5261355
6255	016	48	88	170	180	350	516458	896585	5261705
6256	017	107	138	338	329	667	516565	896723	5262372
6257	018	76	120	360	421	781	516641	896843	5263153
6258	019	155	232	443	518	961	516796	897075	5264114
6259	020	94	129	295	258	553	516890	897204	5264667
6260	021	131	238	531	630	1161	517021	897442	5265828
6261	022	129	192	430	420	850	517150	897634	5266678
6262	023	105	235	559	571	1130	517255	897869	5267808
6263	024	127	251	590	662	1252	517382	898120	5269060
6264	025	183	314	702	823	1525	517565	898434	5270585
6265	026	251	295	580	649	1229	517816	898729	5271814
6266	027	68	113	260	305	565	517884	898842	5272379
ENSEMBLE		3605	5285	11885	13400	25285			

CERCLE DE: BANDIAGARA

52

ARRONDISSEMENT DE: NINGARI

56

NUMERO D'ORDRE	SE	NOMBRE DE CONCESSION	NOMBRE DE MENAGE	POPULATION RESIDENTE			DONNEES CUMULATIVES		
				HOMME	FEMME	TOTAL	CONCESSION	MENAGES	POPULATION
6267	001	169	352	676	796	1472	518053	899194	5273851
6268	002	98	177	387	439	826	518151	899371	5274677
6269	003	143	282	598	641	1239	518294	899653	5275916
6270	004	65	138	354	371	725	518359	899791	5276641
6271	005	70	210	494	582	1076	518429	900001	5277717
6272	006	156	253	447	526	973	518585	900254	5278690
6273	007	100	151	341	393	734	518685	900405	5279424
6274	008	68	128	278	323	601	518753	900533	5280025
6275	009	133	178	356	354	710	518886	900711	5280735
6276	010	148	176	383	402	785	519034	900887	5281520
6277	011	123	156	411	399	810	519157	901043	5282330
6278	012	88	114	263	286	549	519245	901157	5282879
6279	013	81	131	272	325	597	519326	901288	5283476
6280	014	81	90	206	223	429	519407	901378	5283905
6281	015	68	104	244	274	518	519475	901482	5284423
6282	016	103	172	344	444	788	519578	901654	5285211
6283	017	145	266	473	633	1106	519723	901920	5286317
6284	018	70	142	337	370	707	519793	902062	5287024
6285	019	43	82	154	192	346	519836	902144	5287370
6286	020	128	196	390	487	877	519964	902340	5288247
6287	021	115	158	346	428	774	520079	902498	5289021
6288	022	144	189	389	440	829	520223	902687	5289850
6289	023	118	165	268	321	589	520341	902852	5290439
6290	024	175	213	391	474	865	520516	903065	5291304
6291	025	130	179	311	368	679	520646	903244	5291983
6292	026	140	209	382	439	821	520786	903453	5292804
6293	027	81	103	253	305	558	520867	903556	5293362
6294	028	77	140	283	331	614	520944	903696	5293976
6295	029	73	95	175	193	368	521017	903791	5294344
6296	030	91	215	426	510	936	521108	904006	5295280
6297	031	29	90	195	260	455	521137	904096	5295735
6298	032	46	104	167	226	393	521183	904200	5296128
6299	033	42	97	215	235	450	521225	904297	5296578
6300	034	69	157	321	356	677	521294	904454	5297255
6301	035	93	185	326	424	750	521387	904639	5298005
6302	036	187	238	534	644	1178	521574	904877	5299183
6303	037	94	137	268	327	595	521668	905014	5299778
6304	038	148	232	369	494	863	521816	905246	5300641
6305	039	93	170	348	448	796	521909	905416	5301437
ENSEMBLE		4025	6574	13375	15683	29058			

CERCLE DE: BANDIAGARA

52

ARRONDISSEMENT DE: OJO

67

NUMERO D'ORDRE	SE	NOMBRE DE CONCESSION	NOMBRE DE MENAGE	POPULATION RESIDENTE			DONNEES CUMULATIVES		
				HOMME	FEMME	TOTAL	CONCESSION	MENAGES	POPULATION
6306	001	78	277	531	479	1010	521987	905693	5302447
6307	002	92	148	273	222	495	522079	905841	5302942
6308	003	63	255	598	499	1097	522142	906096	5304039
6309	004	35	99	247	210	457	522177	906195	5304496
6310	005	41	165	404	403	807	522218	906360	5305303
6311	006	79	174	529	482	1011	522297	906534	5306314
6312	007	72	185	428	474	902	522369	906719	5307216
6313	008	63	118	221	180	401	522432	906837	5307617
6314	009	108	178	429	379	808	522540	907015	5308425
6315	010	6	10	31	33	64	522546	907025	5308489
6316	011	161	366	872	832	1704	522707	907391	5310193
6317	012	117	147	294	270	564	522824	907538	5310757
6318	013	76	107	320	309	629	522900	907645	5311386
6319	014	58	93	245	215	460	522958	907738	5311846
6320	015	37	138	249	231	480	522995	907876	5312326
6321	016	82	138	326	302	628	523077	908014	5312954
6322	017	134	201	509	486	995	523211	908215	5313949
6323	018	43	84	246	222	468	523254	908299	5314417
6324	019	123	202	488	505	993	523377	908501	5315410
6325	020	77	123	411	299	710	523454	908624	5316120
6326	021	87	137	286	263	549	523541	908761	5316669
6327	022	59	152	393	394	787	523600	908913	5317456
6328	023	60	141	391	358	749	523660	909054	5318205
6329	024	57	158	463	503	966	523717	909212	5319171
6330	025	16	36	87	96	183	523733	909248	5319354
6331	026	27	41	111	121	232	523760	909289	5319586
6332	027	58	138	395	342	737	523818	909427	5320323
6333	028	75	181	472	464	936	523893	909608	5321259
6334	029	23	122	322	304	626	523916	909730	5321885
6335	030	68	241	430	465	895	523984	909971	5322780
6336	031	125	242	605	472	1077	524109	910213	5323857
6337	032	37	48	171	170	341	524146	910261	5324198
6338	033	25	35	113	88	201	524171	910296	5324399
6339	034	96	260	654	666	1320	524267	910556	5325719
6340	035	62	207	541	515	1056	524329	910763	5326775
6341	036	16	81	236	250	486	524345	910844	5327261
ENSEMBLE		2436	5428	13321	12503	25824			

CERCLE DE: BANDIAGARA

52

ARRONDISSEMENT DE: SANGHA

78

NUMERO D'ORDRE	SE	NOMBRE DE CONCESSION	NOMBRE DE MENAGE	POPULATION RESIDENTE			DONNEES CUMULATIVES		
				HOMME	FEMME	TOTAL	CONCESSION	MENAGES	POPULATION
6342	001	218	246	625	701	1326	524563	911090	5328587
6343	002	186	206	465	441	906	524749	911296	5329493
6344	003	86	88	252	275	527	524835	911384	5330020
6345	004	269	280	532	541	1073	525104	911664	5331093
6346	005	166	209	607	538	1145	525270	911873	5332238
6347	006	192	196	374	445	819	525462	912069	5333057
6348	007	81	89	168	227	395	525543	912158	5333452
6349	008	104	113	172	263	435	525647	912271	5333887
6350	009	207	218	525	524	1049	525854	912489	5334936
6351	010	143	153	289	296	585	525997	912642	5335521
6352	011	155	187	456	479	935	526152	912829	5336456
6353	012	145	150	399	404	803	526297	912979	5337259
6354	013	137	169	412	440	852	526434	913148	5338111
6355	014	84	107	315	314	629	526518	913255	5338740
6356	015	87	93	219	266	485	526605	913348	5339225
6357	016	85	87	209	229	438	526690	913435	5339663
6358	017	111	114	239	307	546	526801	913549	5340209
6359	018	83	84	228	233	461	526884	913633	5340670
6360	019	131	134	377	391	768	527015	913767	5341438
6361	020	106	108	260	303	563	527121	913875	5342001
6362	021	137	137	404	442	846	527258	914012	5342847
6363	022	90	104	210	248	458	527348	914116	5343305
6364	023	76	93	265	291	556	527424	914209	5343861
6365	024	152	154	383	417	800	527576	914363	5344661
6366	025	87	105	286	283	569	527663	914468	5345230
6367	026	88	98	259	246	505	527751	914566	5345735
6368	027	128	128	217	243	460	527879	914694	5346195
6369	028	143	146	304	350	654	528022	914840	5346849
6370	029	151	167	434	475	909	528173	915007	5347758
ENSEMBLE		3828	4163	9885	10612	20497	-	-	-

CERCLE DE: BANKASS

53

ARRONDISSEMENT DE: BANKASS-CENTRAL

01

NUMERO D'ORDRE	SE	NOMBRE DE CONCESSION	NOMBRE DE MENAGE	POPULATION RESIDENTE			DONNEES CUMULATIVES		
				HOMME	FEMME	TOTAL	CONCESSION	MENAGES	POPULATION
6371	001	321	549	1532	1580	3112	528494	915556	5350870
6372	002	64	82	291	310	601	528558	915638	5351471
6373	003	112	212	549	501	1050	528670	915850	5352521
6374	004	125	135	278	224	502	528795	915985	5353023
6375	005	121	252	586	510	1096	528916	916237	5354119
6376	006	171	244	650	599	1249	529087	916481	5355368
6377	007	96	131	357	386	743	529183	916612	5356111
6378	008	108	158	384	380	764	529291	916770	5356875
6379	009	135	247	712	686	1398	529426	917017	5358273
6380	010	62	97	288	332	620	529488	917114	5358893
6381	011	93	122	323	328	651	529581	917236	5359544
6382	012	34	145	436	454	890	529615	917381	5360434
6383	013	98	203	576	565	1141	529713	917584	5361575
6384	014	27	83	196	189	385	529740	917667	5361960
6385	015	24	65	184	186	370	529764	917732	5362330
6386	016	24	73	190	255	445	529788	917805	5362775
6387	017	39	125	297	290	587	529827	917930	5363362
6388	018	45	196	435	420	855	529872	918126	5364217
6389	019	24	77	176	171	347	529896	918203	5364564
6390	020	27	56	142	127	269	529923	918259	5364833
6391	021	88	154	434	417	851	530011	918413	5365684
6392	022	79	212	517	604	1121	530090	918625	5366805
6393	023	61	141	330	423	753	530151	918766	5367558
6394	024	46	123	275	293	568	530197	918889	5368126
6395	025	30	87	211	237	448	530227	918976	5368574
6396	026	43	130	324	352	676	530270	919106	5369250
ENSEMBLE		2097	4099	10673	10819	21492			

CERCLE DE: BANKASS

53

ARRONDISSEMENT DE: BAYE

13

NUMERO D'ORDRE	SE	NOMBRE DE CONCESSION	NOMBRE DE MENAGE	POPULATION RESIDENTE			DONNEES CUMULATIVES		
				HOMME	FEMME	TOTAL	CONCESSION	MENAGES	POPULATION
6397	001	52	98	311	292	603	530322	919204	5369853
6398	002	61	105	286	317	603	530383	919309	5370456
6399	003	58	98	248	252	500	530441	919407	5370956
6400	004	68	153	462	479	941	530509	919560	5371897
6401	005	63	87	204	221	425	530572	919647	5372322
6402	006	83	173	469	455	924	530655	919820	5373246
6403	007	78	104	302	277	579	530733	919924	5373825
6404	008	105	232	657	634	1291	530838	920156	5375116
6405	009	46	67	169	175	344	530884	920223	5375460
6406	010	112	209	660	600	1260	530996	920432	5376720
6407	011	26	77	215	221	436	531022	920509	5377156
6408	012	35	55	148	169	317	531057	920564	5377473
6409	013	59	104	317	297	614	531116	920668	5378087
6410	014	58	122	326	320	646	531174	920790	5378733
6411	015	65	171	416	421	837	531239	920961	5379570
6412	016	75	158	428	401	829	531314	921119	5380399
6413	017	71	86	230	242	472	531385	921205	5380871
6414	018	71	173	422	442	864	531456	921378	5381735
6415	019	88	219	610	573	1183	531544	921597	5382918
6416	020	97	153	410	386	796	531641	921750	5383714
6417	021	53	94	219	214	433	531694	921844	5384147
6418	022	110	220	575	544	1119	531804	922064	5385266
6419	023	63	73	269	303	572	531867	922137	5385838
6420	024	65	136	347	422	769	531932	922273	5386607
6421	025	80	122	323	324	647	532012	922395	5387254
ENSEMBLE		1742	3289	9023	8981	18004	-	-	-

CERCLE DE: BANKASS

53

ARRONDISSEMENT DE: DIALLASSAGOU

25

NUMERO D'ORDRE	SE	NOMBRE DE CONCESSION	NOMBRE DE MENAGE	POPULATION RESIDENTE			DONNEES CUMULATIVES		
				HOMME	FEMME	TOTAL	CONCESSION	MENAGES	POPULATION
6422	001	122	198	511	471	982	532134	922593	5388236
6423	002	127	257	483	485	968	532261	922850	5389204
6424	003	116	221	498	467	965	532377	923071	5390169
6425	004	86	179	473	450	923	532463	923250	5391092
6426	005	160	388	1016	944	1960	532623	923638	5393052
6427	006	80	213	596	551	1147	532703	923851	5394199
6428	007	61	144	348	352	700	532764	923995	5394899
6429	008	45	101	267	251	518	532809	924096	5395417
6430	009	54	103	274	237	511	532863	924199	5395928
6431	010	118	343	976	905	1881	532981	924542	5397809
6432	011	152	318	739	815	1554	533133	924860	5399363
6433	012	54	152	357	317	674	533187	925012	5400037
6434	013	78	190	531	474	1005	533265	925202	5401042
6435	014	117	325	835	787	1622	533382	925527	5402664
6436	015	47	117	310	330	640	533429	925644	5403304
6437	016	95	207	494	526	1020	533524	925851	5404324
6438	017	43	146	377	368	745	533567	925997	5405069
6439	018	65	140	362	326	688	533632	926137	5405757
6440	019	62	140	328	342	670	533694	926277	5406427
6441	020	47	92	193	193	386	533741	926369	5406813
6442	021	272	446	1249	1179	2428	534013	926815	5409241
6443	022	27	69	175	153	328	534040	926884	5409569
6444	023	61	176	433	443	876	534101	927060	5410445
6445	024	73	200	562	571	1133	534174	927260	5411578
6446	025	75	231	585	625	1210	534249	927491	5412788
6447	026	67	112	260	277	537	534316	927603	5413325
6448	027	32	172	446	426	872	534348	927775	5414197
6449	028	68	115	339	323	662	534416	927890	5414859
6450	029	61	214	668	679	1347	534477	928104	5416206
6451	030	49	171	449	428	877	534526	928275	5417083
6452	031	70	142	378	395	773	534596	928417	5417856
6453	032	63	135	340	358	698	534659	928552	5418554
6454	033	30	124	322	368	690	534689	928676	5419244
6455	034	34	97	273	263	536	534723	928773	5419780
6456	035	39	177	407	435	842	534762	928950	5420622
6457	036	57	155	431	411	842	534819	929105	5421464
6458	037	36	105	224	248	472	534855	929210	5421936
6459	038	22	124	399	389	788	534877	929334	5422724
6460	039	59	280	745	760	1505	534936	929614	5424229
6461	040	56	136	373	374	747	534992	929750	5424976
6462	041	111	214	682	646	1328	535103	929964	5426304
6463	042	93	246	667	706	1373	535196	930210	5427677
6464	043	64	173	498	482	980	535260	930383	5428657
6465	044	82	264	572	567	1139	535342	930647	5429796
6466	045	53	199	521	543	1064	535395	930846	5430860
6467	046	52	183	447	424	871	535447	931029	5431731

(Continued...)

CERCLE DE: BANKASS

53

ARRONDISSEMENT DE: DIALLASSAGOU

25

NUMERO D'ORDRE	SE	NOMBRE DE CONCESSION	NOMBRE DE MENAGE	POPULATION RESIDENTE			DONNEES CUMULATIVES		
				HOMME	FEMME	TOTAL	CONCESSION	MENAGES	POPULATION
6468	047	40	108	326	295	621	535487	931137	5432352
6469	048	51	145	464	462	926	535538	931282	5433278
6470	049	65	162	450	366	816	535603	931444	5434094
6471	050	0	0	0	0	0	535603	931444	5434094
ENSEMBLE		3591	9049	23653	23187	46840			

CERCLE DE: BANKASS

53

ARRONDISSEMENT DE: KAMI-BONZON

37

NUMERO D'ORDRE	SE	NOMBRE DE CONCESSION	NOMBRE DE MENAGE	POPULATION RESIDENTE			DONNEES CUMULATIVES		
				HOMME	FEMME	TOTAL	CONCESSION	MENAGES	POPULATION
6472	001	121	178	418	414	832	535724	931622	5434926
6473	002	65	104	273	231	504	535789	931726	5435430
6474	003	38	107	263	257	520	535827	931833	5435950
6475	004	33	82	205	214	419	535860	931915	5436369
6476	005	105	175	489	496	985	535965	932090	5437354
6477	006	141	256	671	695	1366	536106	932346	5438720
6478	007	176	251	587	615	1202	536282	932597	5439922
6479	008	204	247	557	459	1016	536486	932844	5440938
6480	009	79	184	513	542	1055	536565	933028	5441993
6481	010	59	98	223	212	435	536624	933126	5442428
6482	011	37	86	243	260	503	536661	933212	5442931
6483	012	60	219	646	598	1244	536721	933431	5444175
6484	013	23	59	185	169	354	536744	933490	5444529
6485	014	46	234	510	559	1069	536790	933724	5445598
6486	015	43	204	507	487	994	536833	933928	5446592
6487	016	79	220	581	517	1098	536912	934148	5447690
6488	017	12	77	187	149	336	536924	934225	5448026
6489	018	55	170	405	365	770	536979	934395	5448796
6490	019	45	153	364	412	776	537024	934548	5449572
6491	020	98	220	571	528	1099	537122	934768	5450671
6492	021	70	191	536	529	1065	537192	934959	5451736
ENSEMBLE		1589	3515	8934	8708	17642			

CERCLE DE: BANKASS

53

ARRONDISSEMENT DE: OUKOKORO

49

NUMERO D'ORDRE	SE	NOMBRE DE CONCESSION	NOMBRE DE MENAGE	POPULATION RESIDENTE			DONNEES CUMULATIVES		
				HOMME	FEMME	TOTAL	CONCESSION	MENAGES	POPULATION
6493	001	35	61	166	197	363	537227	935020	5452099
6494	002	138	228	584	609	1193	537365	935248	5453292
6495	003	91	172	407	440	847	537456	935420	5454139
6496	004	59	92	258	242	500	537515	935512	5454639
6497	005	82	144	318	307	625	537597	935656	5455264
6498	006	49	96	185	225	410	537646	935752	5455674
6499	007	38	55	115	137	252	537684	935807	5455926
6500	008	60	92	211	223	434	537744	935899	5456360
6501	009	68	123	310	301	611	537812	936022	5456971
6502	010	101	172	435	416	851	537913	936194	5457822
6503	011	111	205	463	451	914	538024	936399	5458736
6504	012	61	97	231	278	509	538085	936496	5459245
6505	013	57	133	254	313	567	538142	936629	5459812
6506	014	89	138	299	320	619	538231	936767	5460431
6507	015	24	58	125	120	245	538255	936825	5460676
6508	016	90	151	388	396	784	538345	936976	5461460
6509	017	119	169	533	458	991	538464	937145	5462451
6510	018	24	100	223	240	463	538488	937245	5462914
6511	019	92	175	440	463	903	538580	937420	5463817
ENSEMBLE		1388	2461	5945	6136	12081	-	-	-

CERCLE DE: BANKASS

53

ARRONDISSEMENT DE: SEGUE

61

NUMERO D'ORDRE	SE	NOMBRE DE CONCESSION	NOMBRE DE MENAGE	POPULATION RESIDENTE			DONNEES CUMULATIVES		
				HOMME	FEMME	TOTAL	CONCESSION	MENAGES	POPULATION
6512	001	57	168	476	472	948	538637	937588	5464765
6513	002	86	238	632	649	1281	538723	937826	5466046
6514	003	47	152	391	369	760	538770	937978	5466806
6515	004	64	156	458	447	905	538834	938134	5467711
6516	005	50	91	213	212	425	538884	938225	5468136
6517	006	47	141	414	394	808	538931	938366	5468944
6518	007	53	173	483	495	978	538984	938539	5469922
6519	008	57	159	463	472	935	539041	938698	5470857
6520	009	82	175	506	421	927	539123	938873	5471784
6521	010	55	163	443	403	846	539178	939036	5472630
6522	011	36	62	158	154	312	539214	939098	5472942
6523	012	41	150	333	365	698	539255	939248	5473640
6524	013	40	62	172	175	347	539295	939310	5473987
6525	014	62	180	499	487	986	539357	939490	5474973
6526	015	82	161	435	316	751	539439	939651	5475724
6527	016	65	125	351	333	684	539504	939776	5476408
6528	017	78	188	540	473	1013	539582	939964	5477421
6529	018	34	97	315	308	623	539616	940061	5478044
6530	019	56	102	264	282	546	539672	940163	5478590
6531	020	40	97	278	232	510	539712	940260	5479100
6532	021	54	170	472	452	924	539766	940430	5480024
6533	022	86	204	534	531	1065	539852	940634	5481089
ENSEMBLE		1272	3214	8830	8442	17272			

CERCLE DE: BANKASS

53

ARRONDISSEMENT DE: SOKOURA

73

NUMERO D'ORDRE	SE	NOMBRE DE CONCESSION	NOMBRE DE MENAGE	POPULATION RESIDENTE			DONNEES CUMULATIVES		
				HOMME	FEMME	TOTAL	CONCESSION	MENAGES	POPULATION
6534	001	439	735	1721	1763	3484	540291	941369	5484573
6535	002	41	61	173	164	337	540332	941430	5484910
6536	003	173	189	339	348	687	540505	941619	5485597
6537	004	104	171	451	464	915	540609	941790	5486512
6538	005	90	151	378	366	744	540699	941941	5487256
6539	006	59	153	373	360	733	540758	942094	5487989
6540	007	80	166	476	425	901	540838	942260	5488890
6541	008	87	250	521	538	1059	540925	942510	5489949
6542	009	110	205	412	447	859	541035	942715	5490808
6543	010	99	181	433	423	856	541134	942896	5491664
6544	011	33	65	188	176	364	541167	942961	5492028
6545	012	81	82	163	153	316	541248	943043	5492344
6546	013	146	190	367	376	743	541394	943233	5493087
6547	014	103	193	447	424	871	541497	943426	5493958
6548	015	58	144	317	316	633	541555	943570	5494591
6549	016	86	138	377	376	753	541641	943708	5495344
6550	017	102	233	510	490	1000	541743	943941	5496344
6551	018	71	93	264	271	535	541814	944034	5496879
6552	019	93	130	332	342	674	541907	944164	5497553
6553	020	63	134	356	336	692	541970	944298	5498245
6554	021	61	133	353	352	705	542031	944431	5498950
6555	022	163	163	627	584	1211	542194	944594	5500161
6556	023	43	43	152	165	317	542237	944637	5500478
6557	024	100	138	395	363	758	542337	944775	5501236
6558	025	181	259	688	744	1432	542518	945034	5502668
6559	026	155	162	515	448	963	542673	945196	5503631
6560	027	0	0	0	0	0	542673	945196	5503631
ENSEMBLE		2821	4562	11328	11214	22542	-	-	-

CERCLE DE: DJENNE

54

ARRONDISSEMENT DE: DJENNE-CENTRAL

01

NUMERO D'ORDRE	SE	NOMBRE DE CONCESSION	NOMBRE DE MENAGE	POPULATION RESIDENTE			DONNEES CUMULATIVES		
				HOMME	FEMME	TOTAL	CONCESSION	MENAGES	POPULATION
6561	001	48	109	307	353	660	542721	945305	5504291
6562	002	143	312	829	783	1612	542864	945617	5505903
6563	003	104	154	356	442	798	542968	945771	5506701
6564	004	77	90	183	188	371	543045	945861	5507072
6565	005	189	249	501	565	1066	543234	946110	5508138
6566	006	112	120	186	213	399	543346	946230	5508537
6567	007	75	90	190	203	393	543421	946320	5508930
6568	008	118	161	297	339	636	543539	946481	5509566
6569	009	111	145	317	399	716	543650	946626	5510282
6570	010	291	361	687	690	1377	543941	946987	5511659
6571	011	159	327	638	729	1367	544100	947314	5513026
6572	012	194	259	420	489	909	544294	947573	5513935
6573	013	153	192	307	343	650	544447	947765	5514585
6574	014	129	192	341	334	675	544576	947957	5515260
6575	015	132	178	330	353	683	544708	948135	5515943
6576	016	146	210	423	489	912	544854	948345	5516855
6577	017	103	257	607	579	1186	544957	948602	5518041
6578	018	48	99	223	226	449	545005	948701	5518490
6579	019	57	117	292	277	569	545062	948818	5519059
6580	020	26	46	134	123	257	545088	948864	5519316
6581	021	46	89	260	230	490	545134	948953	5519806
6582	022	58	199	485	560	1045	545192	949152	5520851
6583	023	134	215	420	425	845	545326	949367	5521696
6584	024	226	264	415	464	879	545552	949631	5522575
6585	025	33	44	127	139	266	545585	949675	5522841
6586	026	34	46	164	142	306	545619	949721	5523147
6587	027	40	53	161	136	297	545659	949774	5523444
6588	028	105	153	322	349	671	545764	949927	5524115
6589	029	139	177	367	368	735	545903	950104	5524850
6590	030	81	87	282	261	543	545984	950191	5525393
6591	031	103	145	341	301	642	546087	950336	5526035
6592	032	69	86	240	232	472	546156	950422	5526507
6593	033	67	90	233	259	492	546223	950512	5526999
6594	034	98	135	309	328	637	546321	950647	5527636
6595	035	122	161	468	473	941	546443	950808	5528577
6596	036	117	165	390	401	791	546560	950973	5529368
6597	037	110	138	377	360	737	546670	951111	5530105
6598	038	38	62	179	180	359	546708	951173	5530464
6599	039	46	47	170	140	310	546754	951220	5530774
6600	040	117	187	277	353	630	546871	951407	5531404
6601	041	157	273	472	528	1000	547028	951680	5532404
6602	042	144	171	302	348	650	547172	951851	5533054
6603	043	186	190	360	418	778	547358	952041	5533832
6604	044	184	338	622	564	1186	547542	952379	5535018
6605	045	176	213	652	593	1245	547718	952592	5536263
6606	046	179	226	569	572	1141	547897	952818	5537404

(Continued...)

CERCLE DE: DJENNE

54

ARRONDISSEMENT DE: DJENNE-CENTRAL

01

NUMERO D'ORDRE	SE	NOMBRE DE CONCESSION	NOMBRE DE MENAGE	POPULATION RESIDENTE			DONNEES CUMULATIVES		
				HOMME	FEMME	TOTAL	CONCESSION	MENAGES	POPULATION
6607	047	101	126	311	280	591	547998	952944	5537995
6608	048	68	68	206	213	419	548066	953012	5538414
6609	049	71	83	271	286	557	548137	953095	5538971
ENSEMBLE		5464	7899	17320	18020	35340			

CERCLE DE: DJENNE

54

ARRONDISSEMENT DE: KONIO

15

NUMERO D'ORDRE	SE	NOMBRE DE CONCESSION	NOMBRE DE MENAGE	POPULATION RESIDENTE			DONNEES CUMULATIVES		
				HOMME	FEMME	TOTAL	CONCESSION	MENAGES	POPULATION
6610	001	104	166	266	284	550	548241	953261	5539521
6611	002	244	250	332	382	714	548485	953511	5540235
6612	003	173	195	323	363	686	548658	953706	5540921
6613	004	156	161	282	276	558	548814	953867	5541479
6614	005	159	214	381	419	800	548973	954081	5542279
6615	006	52	151	402	410	812	549025	954232	5543091
6616	007	63	167	408	433	841	549088	954399	5543932
6617	008	57	206	360	478	838	549145	954605	5544770
6618	009	59	154	346	383	729	549204	954759	5545499
6619	010	134	162	320	363	683	549338	954921	5546182
6620	011	93	130	251	267	518	549431	955051	5546700
6621	012	214	279	642	616	1258	549645	955330	5547958
6622	013	80	212	463	434	897	549725	955542	5548855
6623	014	120	172	424	442	866	549845	955714	5549721
6624	015	85	123	336	291	627	549930	955837	5550348
6625	016	182	198	369	419	788	550112	956035	5551136
ENSEMBLE		1975	2940	5905	6260	12165			

CERCLE DE: DJENNE

54

ARRONDISSEMENT DE: KOUAKOUROU

29

NUMERO D'ORDRE	SE	NOMBRE DE CONCESSION	NOMBRE DE MENAGE	POPULATION RESIDENTE			DONNEES CUMULATIVES		
				HOMME	FEMME	TOTAL	CONCESSION	MENAGES	POPULATION
6626	001	23	73	186	195	381	550135	956108	5551517
6627	002	42	124	292	329	621	550177	956232	5552138
6628	003	14	33	79	86	165	550191	956265	5552303
6629	004	69	121	317	301	618	550260	956386	5552921
6630	005	79	152	377	327	704	550339	956538	5553625
6631	006	53	91	234	260	494	550392	956629	5554119
6632	007	88	110	188	198	386	550480	956739	5554505
6633	008	39	65	144	156	300	550519	956804	5554805
6634	009	79	100	244	255	499	550598	956904	5555304
6635	010	118	205	371	463	834	550716	957109	5556138
6636	011	111	165	355	400	755	550827	957274	5556893
6637	012	122	184	349	347	696	550949	957458	5557589
6638	013	73	121	239	271	510	551022	957579	5558099
6639	014	132	218	402	464	866	551154	957797	5558965
6640	015	69	84	201	194	395	551223	957881	5559360
6641	016	104	251	541	617	1158	551327	958132	5560518
6642	017	135	207	371	452	823	551462	958339	5561341
6643	018	106	190	349	375	724	551568	958529	5562065
6644	019	89	159	374	385	759	551657	958688	5562824
6645	020	63	66	121	145	266	551720	958754	5563090
6646	021	54	67	131	180	311	551774	958821	5563401
6647	022	111	119	196	214	410	551885	958940	5563811
6648	023	131	152	342	349	691	552016	959092	5564502
6649	024	169	169	278	289	567	552185	959261	5565069
6650	025	39	70	173	199	372	552224	959331	5565441
6651	026	43	97	234	240	474	552267	959428	5565915
6652	027	31	66	160	143	303	552298	959494	5566218
6653	028	137	181	411	413	824	552435	959675	5567042
6654	029	78	122	278	291	569	552513	959797	5567611
6655	030	58	81	154	179	333	552571	959878	5567944
6656	031	107	119	303	279	582	552678	959997	5568526
6657	032	144	178	392	396	788	552822	960175	5569314
6658	033	93	107	242	252	494	552915	960282	5569808
6659	034	51	98	223	184	407	552966	960380	5570215
6660	035	114	158	367	370	737	553080	960538	5570952
ENSEMBLE		2968	4503	9618	10198	19816			

CERCLE DE: DJENNE

54

ARRONDISSEMENT DE: MOUGNA

43

NUMERO D'ORDRE	SE	NOMBRE DE CONCESSION	NOMBRE DE MENAGE	POPULATION RESIDENTE			DONNEES CUMULATIVES		
				HOMME	FEMME	TOTAL	CONCESSION	MENAGES	POPULATION
6661	001	65	65	267	219	486	553145	960603	5571438
6662	002	344	406	650	659	1309	553489	961009	5572747
6663	003	623	669	984	989	1973	554112	961678	5574720
6664	004	270	297	536	598	1134	554382	961975	5575854
6665	005	317	367	603	625	1228	554699	962342	5577082
6666	006	191	220	348	405	753	554890	962562	5577835
6667	007	193	204	462	516	978	555083	962766	5578813
6668	008	92	92	202	192	394	555175	962858	5579207
6669	009	121	137	380	373	753	555296	962995	5579960
6670	010	87	200	429	389	818	555383	963195	5580778
6671	011	184	207	403	394	797	555567	963402	5581575
6672	012	70	76	170	171	341	555637	963478	5581916
6673	013	108	122	288	300	588	555745	963600	5582504
6674	014	127	128	310	381	691	555872	963728	5583195
6675	015	115	130	255	244	499	555987	963858	5583694
6676	016	166	191	373	431	804	556153	964049	5584498
6677	017	108	129	234	274	508	556261	964178	5585006
6678	018	310	328	414	516	930	556571	964506	5585936
6679	019	65	95	158	187	345	556636	964601	5586281
6680	020	155	200	281	313	594	556791	964801	5586875
6681	021	150	287	453	446	899	556941	965088	5587774
6682	022	184	187	405	443	848	557125	965275	5588622
6683	023	241	265	635	653	1288	557366	965540	5589910
6684	024	197	200	416	442	858	557563	965740	5590768
6685	025	166	191	463	497	960	557729	965931	5591728
6686	026	161	235	624	636	1260	557890	966166	5592988
6687	027	164	218	582	634	1216	558054	966384	5594204
6688	028	111	172	397	444	841	558165	966556	5595045
ENSEMBLE		5085	6018	11722	12371	24093			

CERCLE DE: DJENNE

54

ARRONDISSEMENT DE: SOFARA

57

NUMERO D'ORDRE	SE	NOMBRE DE CONCESSION	NOMBRE DE MENAGE	POPULATION RESIDENTE			DONNEES CUMULATIVES		
				HOMME	FEMME	TOTAL	CONCESSION	MENAGES	POPULATION
6689	001	168	224	406	425	831	558333	966780	5595876
6690	002	127	166	342	348	690	558460	966946	5596566
6691	003	126	199	458	459	917	558586	967145	5597483
6692	004	90	130	301	352	653	558676	967275	5598136
6693	005	172	232	478	486	964	558848	967507	5599100
6694	006	98	127	301	305	606	558946	967634	5599706
6695	007	139	194	415	446	861	559085	967828	5600567
6696	008	62	104	284	305	589	559147	967932	5601156
6697	009	95	140	304	329	633	559242	968072	5601789
6698	010	189	215	423	440	863	559431	968287	5602652
6699	011	152	174	348	396	744	559583	968461	5603396
6700	012	149	223	513	596	1109	559732	968684	5604505
6701	013	33	94	286	256	542	559765	968778	5605047
6702	014	59	107	265	274	539	559824	968885	5605586
6703	015	79	140	349	445	794	559903	969025	5606380
6704	016	90	134	323	409	732	559993	969159	5607112
6705	017	175	271	770	738	1508	560168	969430	5608620
6706	018	156	252	733	668	1401	560324	969682	5610021
6707	019	159	203	470	601	1071	560483	969885	5611092
6708	020	125	180	401	458	859	560608	970065	5611951
6709	021	120	170	448	451	899	560728	970235	5612850
6710	022	87	127	340	315	655	560815	970362	5613505
6711	023	49	81	192	220	412	560864	970443	5613917
6712	024	57	126	362	391	753	560921	970569	5614670
6713	025	44	88	221	268	489	560965	970657	5615159
6714	026	46	120	263	266	529	561011	970777	5615688
6715	027	33	76	182	205	387	561044	970853	5616075
6716	028	28	49	113	98	211	561072	970902	5616286
6717	029	43	100	298	294	592	561115	971002	5616878
6718	030	55	105	279	271	550	561170	971107	5617428
6719	031	159	203	470	601	1071	561329	971310	5618499
6720	032	46	120	263	266	529	561375	971430	5619028
6721	033	127	166	342	348	690	561502	971596	5619718
6722	034	137	247	614	719	1333	561639	971843	5621051
ENSEMBLE		3474	5287	12557	13449	26006			

CERCLE DE: DJENNE

54

ARRONDISSEMENT DE: TAGA

71

NUMERO D'ORDRE	SE	NOMBRE DE CONCESSION	NOMBRE DE MENAGE	POPULATION RESIDENTE			DONNEES CUMULATIVES		
				HOMME	FEMME	TOTAL	CONCESSION	MENAGES	POPULATION
6723	001	128	322	543	558	1101	561767	972165	5622152
6724	002	140	186	311	360	671	561907	972351	5622823
6725	003	82	213	464	462	926	561989	972564	5623749
6726	004	99	211	461	474	935	562088	972775	5624684
6727	005	106	120	405	419	824	562194	972895	5625508
6728	006	107	278	612	573	1185	562301	973173	5626693
6729	007	28	101	231	269	500	562329	973274	5627193
6730	008	42	194	323	382	705	562371	973468	5627898
6731	009	32	111	319	335	654	562403	973579	5628552
6732	010	69	101	185	193	378	562472	973680	5628930
6733	011	90	171	422	461	883	562562	973851	5629813
6734	012	73	148	369	408	777	562635	973999	5630590
6735	013	133	181	367	401	768	562768	974180	5631358
6736	014	118	174	412	447	859	562886	974354	5632217
ENSEMBLE		1247	2511	5424	5742	11166			

CERCLE DE: DOUENTZAN

55

ARRONDISSEMENT DE: DOUENTZAN-CENTRAL

01

NUMERO D'ORDRE	SE	NOMBRE DE CONCESSION	NOMBRE DE MENAGE	POPULATION RESIDENTE			DONNEES CUMULATIVES		
				HOMME	FEMME	TOTAL	CONCESSION	MENAGES	POPULATION
6737	001	58	113	229	264	493	562944	974467	5632710
6738	002	79	159	407	416	823	563023	974626	5633533
6739	003	60	80	146	144	290	563083	974706	5633823
6740	004	23	66	130	141	271	563106	974772	5634094
6741	005	30	59	96	111	207	563136	974831	5634301
6742	006	44	107	219	246	465	563180	974938	5634766
6743	007	60	208	486	507	993	563240	975146	5635759
6744	008	65	108	250	252	502	563305	975254	5636261
6745	009	131	301	726	825	1551	563436	975555	5637812
6746	010	131	294	770	836	1606	563567	975849	5639418
6747	011	71	254	639	699	1338	563638	976103	5640756
6748	012	85	196	501	537	1038	563723	976299	5641794
6749	013	108	258	588	617	1205	563831	976557	5642999
6750	014	57	177	615	587	1202	563888	976734	5644201
6751	015	55	232	569	527	1096	563943	976966	5645297
6752	016	77	219	698	705	1403	564020	977185	5646700
6753	017	140	271	500	572	1072	564160	977456	5647772
6754	018	126	401	901	1004	1905	564286	977857	5649677
6755	019	112	184	415	499	914	564398	978041	5650591
6756	020	106	169	540	521	1061	564504	978210	5651652
6757	021	70	281	576	658	1234	564574	978491	5652886
6758	022	114	121	268	303	571	564688	978612	5653457
6759	023	37	319	811	779	1590	564725	978931	5655047
6760	024	54	392	875	836	1711	564779	979323	5656758
6761	025	45	98	224	198	422	564824	979421	5657180
6762	026	60	247	719	717	1436	564884	979668	5658616
6763	027	71	143	307	313	620	564955	979811	5659236
6764	028	141	291	629	756	1385	565096	980102	5660621
6765	029	82	112	265	275	540	565178	980214	5661161
6766	030	68	223	544	541	1085	565246	980437	5662246
6767	031	87	159	352	411	763	565333	980596	5663009
6768	032	171	202	420	463	883	565504	980798	5663892
6769	033	62	146	285	299	584	565566	980944	5664476
6770	034	31	88	177	188	365	565597	981032	5664841
6771	035	37	117	287	253	540	565634	981149	5665381
6772	036	137	150	344	306	650	565771	981299	5666031
6773	037	55	85	200	172	372	565826	981384	5666403
6774	038	60	115	266	286	552	565886	981499	5666955
6775	039	43	88	206	224	430	565929	981587	5667385
6776	040	32	71	170	167	337	565961	981658	5667722
6777	041	50	110	291	267	558	566011	981768	5668280
6778	042	130	161	381	389	770	566141	981929	5669050
6779	043	98	235	475	500	975	566239	982164	5670025
6780	044	131	260	600	574	1174	566370	982424	5671199
6781	045	46	76	149	155	304	566416	982500	5671503
6782	046	17	46	87	86	173	566433	982546	5671676

(Continued...)

CERCLE DE: DOUENTZAN

55

ARRONDISSEMENT DE: DOUENTZAN-CENTRAL

01

NUMERO D'ORDRE	SE	NOMBRE DE CONCESSION	NOMBRE DE MENAGE	POPULATION RESIDENTE			DONNEES CUMULATIVES		
				HOMME	FEMME	TOTAL	CONCESSION	MENAGES	POPULATION
6783	047	76	116	288	320	608	566509	982662	5672284
6784	048	102	245	704	673	1377	566611	982907	5673661
6785	049	84	225	574	590	1164	566695	983132	5674825
6786	050	86	146	322	334	656	566781	983278	5675481
6787	051	63	181	454	430	884	566844	983459	5676365
6788	052	105	216	531	553	1084	566949	983675	5677449
6789	053	122	230	483	518	1001	567071	983905	5678450
6790	054	240	486	1102	1068	2170	567311	984391	5680620
6791	055	160	410	875	975	1850	567471	984801	5682470
6792	056	171	377	888	1000	1888	567642	985178	5684358
6793	057	97	179	451	469	920	567739	985357	5685278
6794	058	117	147	401	425	826	567856	985504	5686104
6795	059	145	295	746	794	1540	568001	985799	5687644
6796	060	102	132	256	304	560	568103	985931	5688204
ENSEMBLE		5217	11577	27408	28579	55987			

CERCLE DE: DOUENTZAN

55

ARRONDISSEMENT DE: BONI

15

NUMERO D'ORDRE	SE	NOMBRE DE CONCESSION	NOMBRE DE MENAGE	POPULATION RESIDENTE			DONNEES CUMULATIVES		
				HOMME	FEMME	TOTAL	CONCESSION	MENAGES	POPULATION
6797	001	110	367	859	835	1694	568213	986298	5689898
6798	002	128	232	491	567	1058	568341	986530	5690956
6799	003	204	411	933	1039	1972	568545	986941	5692928
6800	004	165	220	530	631	1161	568710	987161	5694089
6801	005	76	173	417	413	830	568786	987334	5694919
6802	006	120	313	685	699	1384	568906	987647	5696303
6803	007	96	172	387	486	873	569002	987819	5697176
6804	008	148	246	620	675	1295	569150	988065	5698471
6805	009	77	146	335	320	655	569227	988211	5699126
6806	010	121	217	441	506	947	569348	988428	5700073
6807	011	128	256	561	577	1138	569476	988684	5701211
6808	012	73	170	392	406	798	569549	988854	5702009
6809	013	57	111	251	258	509	569606	988965	5702518
6810	014	145	179	426	440	866	569751	989144	5703384
6811	015	111	168	341	367	708	569862	989312	5704092
ENSEMBLE		1759	3381	7669	8219	15888	-	-	-

CERCLE DE: DOUENTZAN

55

ARRONDISSEMENT DE: BORE

29

NUMERO D'ORDRE	SE	NOMBRE DE CONCESSION	NOMBRE DE MENAGE	POPULATION RESIDENTE			DONNEES CUMULATIVES		
				HOMME	FEMME	TOTAL	CONCESSION	MENAGES	POPULATION
6812	001	111	116	140	189	329	569973	989428	5704421
6813	002	102	130	285	304	589	570075	989558	5705010
6814	003	81	175	328	357	685	570156	989733	5705695
6815	004	43	84	183	207	390	570199	989817	5706085
6816	005	65	92	141	194	335	570264	989909	5706420
6817	006	58	101	225	251	476	570322	990010	5706896
6818	007	93	142	365	397	762	570415	990152	5707658
6819	008	177	303	747	687	1434	570592	990455	5709092
6820	009	76	124	432	402	834	570668	990579	5709926
6821	010	146	192	401	457	858	570814	990771	5710784
6822	011	104	158	355	364	719	570918	990929	5711503
6823	012	166	183	457	471	928	571084	991112	5712431
6824	013	108	137	273	256	529	571192	991249	5712960
6825	014	114	136	505	507	1012	571306	991385	5713972
6826	015	173	344	658	696	1354	571479	991729	5715326
6827	016	94	196	416	486	902	571573	991925	5716228
6828	017	187	269	560	683	1243	571760	992194	5717471
6829	018	369	421	823	899	1722	572129	992615	5719193
6830	019	129	300	774	910	1684	572258	992915	5720877
ENSEMBLE		2396	3603	8068	8717	16785			

CERCLE DE: DOUENTZAN

55

ARRONDISSEMENT DE: HOMBORI

43

NUMERO D'ORDRE	SE	NOMBRE DE CONCESSION	NOMBRE DE MENAGE	POPULATION RESIDENTE			DONNEES CUMULATIVES		
				HOMME	FEMME	TOTAL	CONCESSION	MENAGES	POPULATION
6831	001	190	275	714	688	1402	572448	993190	5722279
6832	002	68	71	184	167	351	572516	993261	5722630
6833	003	104	182	485	473	958	572620	993443	5723588
6834	004	66	325	813	889	1702	572686	993768	5725290
6835	005	207	281	673	725	1398	572893	994049	5726688
6836	006	243	361	898	927	1825	573136	994410	5728513
6837	007	111	136	353	403	756	573247	994546	5729269
6838	008	118	139	354	469	823	573365	994685	5730092
6839	009	71	90	225	258	483	573436	994775	5730575
6840	010	210	353	801	891	1692	573646	995128	5732267
6841	011	113	296	853	893	1746	573759	995424	5734013
6842	012	110	169	465	436	901	573869	995593	5734914
6843	013	106	274	1155	1137	2292	573975	995867	5737206
6844	014	145	190	448	491	939	574120	996057	5738145
6845	015	0	0	0	0	0	574120	996057	5738145
ENSEMBLE		1862	3142	8421	8847	17268			

CERCLE DE: DOJENTZAN

55

ARRONDISSEMENT DE: MONDORO

57

NUMERO D'ORDRE	SE	NOMBRE DE CONCESSION	NOMBRE DE MENAGE	POPULATION RESIDENTE			DONNEES CUMULATIVES		
				HOMME	FEMME	TOTAL	CONCESSION	MENAGES	POPULATION
6846	001	50	285	760	726	1486	574170	996342	5739631
6847	002	111	436	1247	1225	2472	574281	996778	5742103
6848	003	58	338	920	999	1919	574339	997116	5744022
6849	004	125	186	413	435	848	574464	997302	5744870
6850	005	189	477	1282	1214	2496	574653	997779	5747366
6851	006	557	705	1759	1777	3536	575210	998484	5750902
6852	007	121	135	340	313	653	575331	998619	5751555
6853	008	43	48	131	112	243	575374	998667	5751798
6854	009	29	35	73	97	170	575403	998702	5751968
6855	010	189	363	799	816	1615	575592	999065	5753583
6856	011	188	279	591	557	1148	575780	999344	5754731
6857	012	93	333	962	908	1870	575873	999677	5756601
6858	013	65	173	417	441	858	575938	999850	5757459
6859	014	162	344	900	875	1775	576100	1000194	5759234
ENSEMBLE		1980	4137	10594	10495	21089	-	-	-

CERCLE DE: DOUENTZAN

55

ARRONDISSEMENT DE: N'GOUMA

71

NUMERO D'ORDRE	SE	NOMBRE DE CONCESSION	NOMBRE DE MENAGE	POPULATION RESIDENTE			DONNEES CUMULATIVES		
				HOMME	FEMME	TOTAL	CONCESSION	MENAGES	POPULATION
6860	001	225	435	963	1179	2142	576325	1000629	5761376
6861	002	159	330	721	863	1584	576484	1000959	5762960
6862	003	51	78	218	279	497	576535	1001037	5763457
6863	004	143	297	664	736	1400	576678	1001334	5764857
6864	005	68	192	497	507	1004	576746	1001526	5765861
6865	006	72	139	315	314	629	576818	1001665	5766490
6866	007	89	184	409	406	815	576907	1001849	5767305
6867	008	114	206	430	456	886	577021	1002055	5768191
6868	009	62	139	304	285	589	577083	1002194	5768780
6869	010	66	119	288	283	571	577149	1002313	5769351
6870	011	56	100	240	281	521	577205	1002413	5769872
6871	012	157	296	624	701	1325	577362	1002709	5771197
6872	013	71	111	225	240	465	577433	1002820	5771662
6873	014	49	125	291	305	596	577482	1002945	5772258
6874	015	34	64	164	140	304	577516	1003009	5772562
6875	016	70	118	207	195	402	577586	1003127	5772964
6876	017	110	191	396	463	859	577696	1003318	5773823
6877	018	117	208	394	417	811	577813	1003526	5774634
6878	019	60	130	297	257	554	577873	1003656	5775188
6879	020	114	197	482	490	972	577987	1003853	5776160
6880	021	63	112	277	312	589	578050	1003965	5776749
6881	022	77	138	320	381	701	578127	1004103	5777450
6882	023	108	197	391	431	822	578235	1004300	5778272
6883	024	70	134	259	282	541	578305	1004434	5778813
6884	025	46	56	180	136	316	578351	1004490	5779129
6885	026	71	118	325	338	663	578422	1004608	5779792
6886	027	130	215	514	586	1100	578552	1004823	5780892
6887	028	123	179	448	523	971	578675	1005002	5781863
6888	029	80	141	358	361	719	578755	1005143	5782582
6889	030	45	59	124	146	270	578800	1005202	5782852
6890	031	65	97	197	212	409	578865	1005299	5783261
6891	032	43	76	157	166	323	578908	1005375	5783584
6892	033	176	289	746	813	1559	579084	1005664	5785143
6893	034	69	130	296	321	617	579153	1005794	5785760
6894	035	44	101	272	301	573	579197	1005895	5786333
6895	036	91	120	300	333	633	579288	1006015	5786966
6896	037	29	51	165	136	301	579317	1006066	5787267
6897	038	76	97	271	299	570	579393	1006163	5787837
6898	039	74	83	217	216	433	579467	1006246	5788270
6899	040	47	50	102	131	233	579514	1006296	5788503
6900	041	24	25	55	64	119	579538	1006321	5788622
6901	042	68	68	109	181	290	579606	1006389	5788912
6902	043	0	0	0	0	0	579606	1006389	5788912
ENSEMBLE		3506	6195	14212	15466	29678			

CERCLE DE: KORO

56

ARRONDISSEMENT DE: KORO-CENTRAL

01

NUMERO D'ORDRE	SE	NOMBRE DE CONCESSION	NOMBRE DE MENAGE	POPULATION RESIDENTE			DONNÉES CUMULATIVES		
				HOMME	FEMME	TOTAL	CONCESSION	MENAGES	POPULATION
6903	001	46	85	254	207	461	579652	1006474	5789373
6904	002	96	179	553	513	1066	579748	1006653	5790439
6905	003	77	158	493	465	958	579825	1006811	5791397
6906	004	113	173	470	488	958	579938	1006984	5792355
6907	005	129	250	716	691	1407	580067	1007234	5793762
6908	006	81	143	399	414	813	580148	1007377	5794575
6909	007	75	165	424	451	875	580223	1007542	5795450
6910	008	58	102	256	259	515	580281	1007644	5795965
6911	009	73	124	366	333	699	580354	1007768	5796664
6912	010	87	179	546	539	1085	580441	1007947	5797749
6913	011	84	180	605	605	1210	580525	1008127	5798959
6914	012	44	138	423	420	843	580569	1008265	5799802
6915	013	90	174	466	431	897	580659	1008439	5800699
6916	014	120	209	587	635	1222	580779	1008648	5801921
6917	015	57	114	337	365	702	580836	1008762	5802623
6918	016	62	131	361	363	724	580898	1008893	5803347
6919	017	76	157	418	413	831	580974	1009050	5804178
6920	018	63	135	360	357	717	581037	1009185	5804895
6921	019	55	206	559	607	1166	581092	1009391	5806061
6922	020	139	228	586	592	1178	581231	1009619	5807239
6923	021	89	165	516	539	1055	581320	1009784	5808294
6924	022	35	44	123	121	244	581355	1009828	5808538
6925	023	45	70	213	261	474	581400	1009898	5809012
6926	024	37	73	201	238	439	581437	1009971	5809451
6927	025	28	64	180	203	383	581465	1010035	5809834
6928	026	124	197	565	554	1119	581589	1010232	5810953
6929	027	96	149	374	412	786	581685	1010381	5811739
6930	028	78	169	425	410	835	581763	1010550	5812574
6931	029	156	268	738	746	1484	581919	1010818	5814058
6932	030	93	140	399	424	823	582012	1010958	5814881
6933	031	55	134	336	358	694	582067	1011092	5815575
6934	032	72	124	350	359	709	582139	1011216	5816284
6935	033	59	121	397	392	789	582198	1011337	5817073
6936	034	85	141	368	371	739	582283	1011478	5817812
6937	035	114	239	626	671	1297	582397	1011717	5819109
6938	036	196	249	595	647	1242	582593	1011966	5820351
6939	037	56	74	167	199	366	582649	1012040	5820717
6940	038	74	183	483	496	979	582723	1012223	5821696
6941	039	85	133	353	364	717	582808	1012356	5822413
6942	040	100	177	458	523	981	582908	1012533	5823394
6943	041	50	78	222	244	466	582958	1012611	5823860
6944	042	90	175	439	476	915	583048	1012786	5824775
6945	043	14	15	35	49	84	583062	1012801	5824859
6946	044	28	42	109	117	226	583090	1012843	5825085
6947	045	54	84	196	229	425	583144	1012927	5825510
6948	046	180	299	818	916	1734	583324	1013226	5827244

(Continued...)

CERCLE DE: KORO

56

ARRONDISSEMENT DE: KORO-CENTRAL

01

NUMERO D'ORDRE	SE	NOMBRE DE CONCESSION	NOMBRE DE MENAGE	POPULATION RESIDENTE			DONNEES CUMULATIVES		
				HOMME	FEMME	TOTAL	CONCESSION	MENAGES	POPULATION
6949	047	102	163	440	469	909	583426	1013389	5828153
6950	048	99	203	561	566	1127	583525	1013592	5829280
6951	049	92	231	652	623	1275	583617	1013823	5830555
6952	050	98	186	485	497	982	583715	1014009	5831537
6953	051	86	155	428	398	826	583801	1014164	5832363
6954	052	196	380	862	912	1774	583997	1014544	5834137
6955	053	236	298	798	757	1555	584233	1014842	5835692
6956	054	43	59	192	161	353	584276	1014901	5836045
6957	055	111	197	625	663	1288	584387	1015098	5837333
6958	056	104	170	554	629	1183	584491	1015268	5838516
6959	057	83	96	281	288	569	584574	1015364	5839085
6960	058	108	144	431	451	882	584682	1015508	5839967
6961	059	62	75	209	211	420	584744	1015583	5840387
6962	060	58	68	297	227	524	584802	1015651	5840911
6963	061	70	80	300	288	588	584872	1015731	5841499
6964	062	62	69	262	216	478	584934	1015800	5841977
6965	063	83	132	434	429	863	585017	1015932	5842840
6966	064	99	113	366	356	722	585116	1016045	5843562
6967	065	122	195	666	671	1337	585238	1016240	5844899
6968	066	44	79	221	212	433	585282	1016319	5845332
ENSEMBLE		5676	9930	27929	28491	56420	-	-	-

CERCLE DE: KORO

56

ARRONDISSEMENT DE: DIANKABOU

13

NUMERO D'ORDRE	SE	NOMBRE DE CONCESSION	NOMBRE DE MENAGE	POPULATION RESIDENTE			DONNEES CUMULATIVES		
				HOMME	FEMME	TOTAL	CONCESSION	MENAGES	POPULATION
6969	001	92	149	415	378	793	585374	1016468	5846125
6970	002	35	52	176	130	306	585409	1016520	5846431
6971	003	123	189	556	570	1126	585532	1016709	5847557
6972	004	32	79	208	201	409	585564	1016788	5847966
6973	005	132	153	381	443	824	585696	1016941	5848790
6974	006	60	97	175	245	420	585756	1017038	5849210
6975	007	107	139	282	370	652	585863	1017177	5849862
6976	008	21	22	40	65	105	585884	1017199	5849967
6977	009	36	85	185	199	384	585920	1017284	5850351
6978	010	31	148	394	407	801	585951	1017432	5851152
6979	011	70	132	363	378	741	586021	1017564	5851893
6980	012	158	167	385	418	803	586179	1017731	5852696
6981	013	176	185	483	524	1007	586355	1017916	5853703
6982	014	143	143	333	334	667	586498	1018059	5854370
6983	015	172	218	492	583	1075	586670	1018277	5855445
6984	016	184	190	502	476	978	586854	1018467	5856423
6985	017	78	96	305	397	702	586932	1018563	5857125
6986	018	148	197	494	606	1100	587080	1018760	5858225
6987	019	69	121	250	313	563	587149	1018881	5858788
6988	020	44	53	135	137	272	587193	1018934	5859060
6989	021	132	153	381	443	824	587325	1019087	5859884
6990	022	87	112	344	351	695	587412	1019199	5860579
6991	023	91	95	215	241	456	587503	1019294	5861035
6992	024	149	184	385	369	754	587652	1019478	5861789
6993	025	107	113	247	299	546	587759	1019591	5862335
6994	026	104	109	272	303	575	587863	1019700	5862910
6995	027	115	123	267	245	512	587978	1019823	5863422
6996	028	105	109	285	295	580	588083	1019932	5864002
6997	029	98	113	259	297	556	588181	1020045	5864558
6998	030	94	98	210	270	480	588275	1020143	5865038
6999	031	100	110	282	335	617	588375	1020253	5865655
7000	032	72	91	277	296	573	588447	1020344	5866228
7001	033	68	69	153	190	343	588515	1020413	5866571
7002	034	91	93	203	268	471	588606	1020506	5867042
7003	035	158	179	358	377	735	588764	1020685	5867777
7004	036	106	107	241	283	524	588870	1020792	5868301
7005	037	181	191	329	447	776	589051	1020983	5869077
7006	038	61	97	229	239	468	589112	1021080	5869545
7007	039	74	138	365	364	729	589186	1021218	5870274
7008	040	53	79	229	239	468	589239	1021297	5870742
7009	041	37	71	197	185	382	589276	1021368	5871124
7010	042	89	96	359	386	745	589365	1021464	5871869
7011	043	46	135	325	336	661	589411	1021599	5872530
7012	044	0	0	0	0	0	589411	1021599	5872530
7013	045	0	0	0	0	0	589411	1021599	5872530
7014	046	0	0	0	0	0	589411	1021599	5872530

(Continued...)

CERCLE DE: KORO		56		ARRONDISSEMENT DE: DIANKABOU			13		
NUMERO D'ORDRE	SE	NOMBRE DE CONCESSION	NOMBRE DE MENAGE	POPULATION RESIDENTE			DONNEES CUMULATIVES		
				HOMME	FEMME	TOTAL	CONCESSION	MENAGES	POPULATION
7015	047	0	0	0	0	0	589411	1021599	5872530
ENSEMBLE		4129	5280	12966	14232	27198	-	-	-

CERCLE DE: KORO

56

ARRONDISSEMENT DE: DINANGOUROU

25

NUMERO D'ORDRE	SE	NOMBRE DE CONCESSION	NOMBRE DE MENAGE	POPULATION RESIDENTE			DONNEES CUMULATIVES		
				HOMME	FEMME	TOTAL	CONCESSION	MENAGES	POPULATION
7016	001	115	294	873	908	1781	589526	1021893	5874311
7017	002	64	201	556	603	1159	589590	1022094	5875470
7018	003	43	105	294	304	598	589633	1022199	5876068
7019	004	98	309	820	859	1679	589731	1022508	5877747
7020	005	15	101	266	302	568	589746	1022609	5878315
7021	006	15	144	375	440	815	589761	1022753	5879130
7022	007	41	184	501	565	1066	589802	1022937	5880196
7023	008	81	236	566	566	1132	589883	1023173	5881328
7024	009	129	190	614	688	1302	590012	1023363	5882630
7025	010	35	98	228	262	490	590047	1023461	5883120
7026	011	75	182	474	497	971	590122	1023643	5884091
7027	012	76	115	333	385	718	590198	1023758	5884809
7028	013	70	183	434	484	918	590268	1023941	5885727
7029	014	43	85	191	205	396	590311	1024026	5886123
7030	015	30	162	486	467	953	590341	1024188	5887076
7031	016	65	219	475	530	1005	590406	1024407	5888081
7032	017	46	153	353	378	731	590452	1024560	5888812
7033	018	27	172	470	451	921	590479	1024732	5889733
7034	019	51	199	485	497	982	590530	1024931	5890715
7035	020	77	230	527	628	1155	590607	1025161	5891870
7036	021	51	211	701	696	1397	590658	1025372	5893267
7037	022	66	111	351	325	676	590724	1025483	5893943
7038	023	55	166	619	673	1292	590779	1025649	5895235
7039	024	61	65	217	189	406	590840	1025714	5895641
7040	025	64	145	424	418	842	590904	1025859	5896483
7041	026	79	125	425	378	803	590983	1025984	5897286
7042	027	43	111	319	304	623	591026	1026095	5897909
7043	028	78	234	685	784	1469	591104	1026329	5899378
7044	029	109	207	649	690	1339	591213	1026536	5900717
ENSEMBLE		1802	4937	13711	14476	28187			

CERCLE DE: KORO

56

ARRONDISSEMENT DE: DIOUNGANI

37

NUMERO D'ORDRE	SE	NOMBRE DE CONCESSION	NOMBRE DE MENAGE	POPULATION RESIDENTE			DONNEES CUMULATIVES		
				HOMME	FEMME	TOTAL	CONCESSION	MENAGES	POPULATION
7045	001	53	135	357	355	712	591266	1026671	5901429
7046	002	59	175	487	519	1006	591325	1026846	5902435
7047	003	78	126	371	367	738	591403	1026972	5903173
7048	004	49	144	371	375	746	591452	1027116	5903919
7049	005	31	75	183	180	363	591483	1027191	5904282
7050	006	36	156	456	458	914	591519	1027347	5905196
7051	007	46	159	377	362	739	591565	1027506	5905935
7052	008	17	67	157	142	299	591582	1027573	5906234
7053	009	10	33	69	58	127	591592	1027606	5906361
7054	010	25	69	240	199	439	591617	1027675	5906800
7055	011	42	74	173	157	330	591659	1027749	5907130
7056	012	18	174	408	518	926	591677	1027923	5908056
7057	013	83	144	395	398	793	591760	1028067	5908849
7058	014	93	155	413	384	797	591853	1028222	5909646
7059	015	50	209	559	500	1059	591903	1028431	5910705
7060	016	3	10	33	27	60	591906	1028441	5910765
7061	017	96	131	378	381	759	592002	1028572	5911524
7062	018	32	63	135	167	302	592034	1028635	5911826
7063	019	46	69	199	195	394	592080	1028704	5912220
7064	020	26	176	423	458	881	592106	1028880	5913101
7065	021	42	78	189	182	371	592148	1028958	5913472
7066	022	69	93	259	300	559	592217	1029051	5914031
7067	023	27	184	416	433	849	592244	1029235	5914880
7068	024	17	21	64	60	124	592261	1029256	5915004
7069	025	33	49	139	136	275	592294	1029305	5915279
ENSEMBLE		1081	2769	7251	7311	14562			

CERCLE DE: KORO

56

ARRONDISSEMENT DE: KOPOROKENIENA

49

NUMERO D'ORDRE	SE	NOMBRE DE CONCESSION	NOMBRE DE MENAGE	POPULATION RESIDENTE			DONNEES CUMULATIVES		
				HOMME	FEMME	TOTAL	CONCESSION	MENAGES	POPULATION
7070	001	26	46	144	125	269	592320	1029351	5915548
7071	002	33	94	219	247	466	592353	1029445	5916014
7072	003	26	82	185	227	412	592379	1029527	5916426
7073	004	53	140	352	395	747	592432	1029667	5917173
7074	005	85	157	487	504	991	592517	1029824	5918164
7075	006	90	180	541	489	1030	592607	1030004	5919194
7076	007	150	254	654	652	1306	592757	1030258	5920500
7077	008	94	212	532	526	1058	592851	1030470	5921558
7078	009	82	114	308	342	650	592933	1030584	5922208
7079	010	55	139	358	407	765	592988	1030723	5922973
7080	011	98	254	667	731	1398	593086	1030977	5924371
7081	012	27	49	127	150	277	593113	1031026	5924648
7082	013	39	77	213	199	412	593152	1031103	5925060
7083	014	86	173	471	504	975	593238	1031276	5926035
7084	015	41	75	204	224	428	593279	1031351	5926463
7085	016	59	145	406	436	842	593338	1031496	5927305
7086	017	35	90	265	293	558	593373	1031586	5927863
7087	018	77	140	381	417	798	593450	1031726	5928661
7088	019	18	54	157	166	323	593468	1031780	5928984
7089	020	17	103	259	258	517	593485	1031883	5929501
7090	021	23	88	211	223	434	593508	1031971	5929935
7091	022	53	151	388	438	826	593561	1032122	5930761
7092	023	33	178	432	449	881	593594	1032300	5931642
7093	024	47	102	287	274	561	593641	1032402	5932203
7094	025	81	185	487	440	927	593722	1032587	5933130
7095	026	101	196	547	536	1083	593823	1032783	5934213
7096	027	106	184	411	444	855	593929	1032967	5935068
7097	028	67	118	305	338	643	593996	1033085	5935711
7098	029	84	134	353	370	723	594080	1033219	5936434
7099	030	57	115	311	362	673	594137	1033334	5937107
7100	031	48	67	228	249	477	594185	1033401	5937584
7101	032	90	151	371	395	766	594275	1033552	5938350
7102	033	55	104	295	275	570	594330	1033656	5938920
7103	034	80	124	338	284	622	594410	1033780	5939542
7104	035	78	102	291	284	575	594488	1033882	5940117
7105	036	66	152	351	355	706	594554	1034034	5940823
7106	037	88	170	437	482	919	594642	1034204	5941742
7107	038	110	178	500	509	1009	594752	1034382	5942751
7108	039	94	154	429	430	859	594846	1034536	5943610
7109	040	70	138	346	368	714	594916	1034674	5944324
7110	041	49	176	423	503	926	594965	1034850	5945250
7111	042	79	188	484	506	990	595044	1035038	5946240
7112	043	91	189	436	381	817	595135	1035227	5947057
7113	044	67	161	343	330	673	595202	1035388	5947730
7114	045	46	175	536	453	989	595248	1035563	5948719
7115	046	78	148	424	414	838	595326	1035711	5949557
ENSEMBLE		3032	6406	16894	17384	34278			

CERCLE DE: KORO

56

ARRONDISSEMENT DE: MADOUGOU

61

NUMERO D'ORDRE	SE	NOMBRE DE CONCESSION	NOMBRE DE MENAGE	POPULATION RESIDENTE			DONNEES CUMULATIVES		
				HOMME	FEMME	TOTAL	CONCESSION	MENAGES	POPULATION
7116	001	59	114	317	395	712	595385	1035825	5950269
7117	002	38	54	126	142	268	595423	1035879	5950537
7118	003	94	141	413	497	910	595517	1036020	5951447
7119	004	70	120	327	374	701	595587	1036140	5952148
7120	005	65	97	240	254	494	595652	1036237	5952642
7121	006	76	100	315	303	618	595728	1036337	5953260
7122	007	25	45	121	126	247	595753	1036382	5953507
7123	008	116	154	415	479	894	595869	1036536	5954401
7124	009	107	147	376	378	754	595976	1036683	5955155
7125	010	17	30	61	63	124	595993	1036713	5955279
7126	011	113	159	449	458	907	596106	1036872	5956186
7127	012	134	175	436	538	974	596240	1037047	5957160
7128	013	145	216	618	730	1348	596385	1037263	5958508
7129	014	49	114	276	324	600	596434	1037377	5959108
7130	015	99	190	485	526	1011	596533	1037567	5960119
7131	016	114	178	426	487	913	596647	1037745	5961032
7132	017	171	230	709	714	1423	596818	1037975	5962455
7133	018	107	197	498	586	1084	596925	1038172	5963539
7134	019	96	171	397	445	842	597021	1038343	5964381
7135	020	117	204	453	539	992	597138	1038547	5965373
7136	021	114	176	490	522	1012	597252	1038723	5966385
7137	022	75	115	322	336	658	597327	1038838	5967043
7138	023	82	105	297	331	628	597409	1038943	5967671
7139	024	107	156	416	465	881	597516	1039099	5968552
7140	025	63	89	205	254	459	597579	1039188	5969011
7141	026	109	184	401	467	868	597688	1039372	5969879
7142	027	48	69	192	176	368	597736	1039441	5970247
7143	028	64	101	279	287	566	597800	1039542	5970813
7144	029	51	84	233	239	472	597851	1039626	5971285
7145	030	108	186	460	539	999	597959	1039812	5972284
7146	031	116	230	576	648	1224	598075	1040042	5973508
7147	032	124	196	503	514	1017	598199	1040238	5974525
7148	033	86	162	353	422	775	598285	1040400	5975300
7149	034	148	237	525	561	1086	598433	1040637	5976386
7150	035	98	150	373	380	753	598531	1040787	5977139
7151	036	73	120	303	346	649	598604	1040907	5977788
7152	037	153	195	481	564	1045	598757	1041102	5978833
7153	038	35	168	419	394	813	598792	1041270	5979646
ENSEMBLE		3466	5559	14286	15803	30089			

CERCLE DE: KORO

56

ARRONDISSEMENT DE: TOROLI

73

NUMERO D'ORDRE	SE	NOMBRE DE CONCESSION	NOMBRE DE MENAGE	POPULATION RESIDENTE			DONNEES CUMULATIVES		
				HOMME	FEMME	TOTAL	CONCESSION	MENAGES	POPULATION
7154	001	64	148	414	456	870	598856	1041418	5980516
7155	002	69	108	346	401	747	598925	1041526	5981263
7156	003	68	190	544	526	1070	598993	1041716	5982333
7157	004	42	138	454	411	865	599035	1041854	5983198
7158	005	52	119	341	313	654	599087	1041973	5983852
7159	006	46	133	408	445	853	599133	1042106	5984705
7160	007	41	116	325	377	702	599174	1042222	5985407
7161	008	52	194	554	628	1182	599226	1042416	5986589
7162	009	38	132	357	400	757	599264	1042548	5987346
7163	010	63	156	490	504	994	599327	1042704	5988340
7164	011	71	167	504	483	987	599398	1042871	5989327
7165	012	79	188	567	532	1099	599477	1043059	5990426
7166	013	75	191	597	630	1227	599552	1043250	5991653
7167	014	92	155	422	481	903	599644	1043405	5992556
7168	015	101	209	609	678	1287	599745	1043614	5993843
7169	016	90	169	436	484	920	599835	1043783	5994763
7170	017	94	187	558	599	1157	599929	1043970	5995920
7171	018	77	217	580	603	1183	600006	1044187	5997103
7172	019	47	105	284	328	612	600053	1044292	5997715
7173	020	80	200	616	688	1304	600133	1044492	5999019
7174	021	91	225	557	557	1114	600224	1044717	6000133
7175	022	80	132	341	358	699	600304	1044849	6000832
7176	023	101	197	475	531	1006	600405	1045046	6001838
7177	024	68	131	288	304	592	600473	1045177	6002430
7178	025	119	227	593	630	1223	600592	1045404	6003653
7179	026	85	149	353	380	733	600677	1045553	6004386
ENSEMBLE		1885	4283	12013	12727	24740			

CERCLE DE: TENENKOU

57

ARRONDISSEMENT DE: TENENKOU-CENTRAL

01

NUMERO D'ORDRE	SE	NOMBRE DE CONCESSION	NOMBRE DE MENAGE	POPULATION RESIDENTE			DONNEES CUMULATIVES		
				HOMME	FEMME	TOTAL	CONCESSION	MENAGES	POPULATION
7180	001	147	148	337	319	656	600824	1045701	6005042
7181	002	240	304	550	529	1079	601064	1046005	6006121
7182	003	86	161	435	378	813	601150	1046166	6006934
7183	004	195	230	364	398	762	601345	1046396	6007696
7184	005	200	262	502	547	1049	601545	1046658	6008745
7185	006	65	130	271	271	542	601610	1046788	6009287
7186	007	91	219	331	371	702	601701	1047007	6009989
7187	008	99	219	368	419	787	601800	1047226	6010776
7188	009	82	177	274	333	607	601882	1047403	6011383
7189	010	65	122	209	239	448	601947	1047525	6011831
7190	011	54	124	235	245	480	602001	1047649	6012311
7191	012	107	222	417	478	895	602108	1047871	6013206
7192	013	175	236	400	416	816	602283	1048107	6014022
7193	014	91	190	333	387	720	602374	1048297	6014742
7194	015	100	204	324	407	731	602474	1048501	6015473
7195	016	77	175	288	354	642	602551	1048676	6016115
7196	017	85	177	365	443	808	602636	1048853	6016923
7197	018	121	256	467	506	973	602757	1049109	6017896
7198	019	133	213	453	506	959	602890	1049322	6018855
7199	020	117	190	376	398	774	603007	1049512	6019629
7200	021	92	147	303	337	640	603099	1049659	6020269
7201	022	89	124	294	307	601	603188	1049783	6020870
7202	023	102	229	425	423	848	603290	1050012	6021718
7203	024	83	156	286	293	579	603373	1050168	6022297
7204	025	163	219	534	526	1060	603536	1050387	6023357
7205	026	126	245	426	525	951	603662	1050632	6024308
7206	027	75	159	291	281	572	603737	1050791	6024880
7207	028	64	165	344	311	655	603801	1050956	6025535
7208	029	79	186	404	365	769	603880	1051142	6026304
7209	030	78	151	322	335	657	603958	1051293	6026961
7210	031	79	166	267	309	576	604037	1051459	6027537
7211	032	51	76	169	175	344	604088	1051535	6027881
7212	033	66	162	320	318	638	604154	1051697	6028519
7213	034	137	262	568	569	1137	604291	1051959	6029656
7214	035	78	125	335	296	631	604369	1052084	6030287
7215	036	133	224	524	513	1037	604502	1052308	6031324
7216	037	62	120	372	336	708	604564	1052428	6032032
7217	038	115	187	492	499	991	604679	1052615	6033023
7218	039	67	135	329	392	721	604746	1052750	6033744
7219	040	44	74	184	166	350	604790	1052824	6034094
7220	041	44	114	201	261	462	604834	1052938	6034556
7221	042	41	105	228	228	456	604875	1053043	6035012
7222	043	29	64	173	150	323	604904	1053107	6035335
7223	044	49	108	227	250	477	604953	1053215	6035812
7224	045	29	45	120	109	229	604982	1053260	6036041
7225	046	14	40	88	110	198	604996	1053300	6036239

(Continued...)

CERCLE DE: TENENKOU

57

ARRONDISSEMENT DE: TENENKOU-CENTRAL

01

NUMERO D'ORDRE	SE	NOMBRE DE CONCESSION	NOMBRE DE MENAGE	POPULATION RESIDENTE			DONNEES CUMULATIVES		
				HOMME	FEMME	TOTAL	CONCESSION	MENAGES	POPULATION
7226	047	40	95	169	201	370	605036	1053395	6036609
7227	048	33	75	165	177	342	605069	1053470	6036951
7228	049	80	224	319	438	757	605149	1053694	6037708
7229	050	81	213	396	344	740	605230	1053907	6038448
7230	051	103	175	379	420	799	605333	1054082	6039247
7231	052	71	144	341	351	692	605404	1054226	6039939
7232	053	74	148	309	304	613	605478	1054374	6040552
7233	054	43	85	152	174	326	605521	1054459	6040878
7234	055	72	99	211	235	446	605593	1054558	6041324
7235	056	94	119	325	300	625	605687	1054677	6041949
7236	057	121	123	166	211	377	605808	1054800	6042326
7237	058	146	160	283	300	583	605954	1054960	6042909
7238	059	105	125	207	280	487	606059	1055085	6043396
7239	060	56	121	232	279	511	606115	1055206	6043907
7240	061	41	60	135	154	289	606156	1055266	6044196
7241	062	114	118	177	207	384	606270	1055384	6044580
7242	063	85	95	127	168	295	606355	1055479	6044875
7243	064	50	55	101	105	206	606405	1055534	6045081
7244	065	137	149	234	286	520	606542	1055683	6045601
7245	066	143	160	273	293	566	606685	1055843	6046167
ENSEMBLE		6008	10290	20226	21555	41781			

CERCLE DE: TENENKOU

57

ARRONDISSEMENT DE: DIAFARABE

15

NUMERO D'ORDRE	SE	NOMBRE DE CONCESSION	NOMBRE DE MENAGE	POPULATION RESIDENTE			DONNEES CUMULATIVES		
				HOMME	FEMME	TOTAL	CONCESSION	MENAGES	POPULATION
7246	001	130	177	433	431	864	606815	1056020	6047031
7247	002	42	59	147	159	306	606857	1056079	6047337
7248	003	59	74	151	182	333	606916	1056153	6047670
7249	004	11	20	38	40	78	606927	1056173	6047748
7250	005	40	79	171	196	367	606967	1056252	6048115
7251	006	108	163	397	408	805	607075	1056415	6048920
7252	007	69	129	238	264	502	607144	1056544	6049422
7253	008	145	232	581	562	1143	607289	1056776	6050565
7254	009	62	122	325	286	611	607351	1056898	6051176
7255	010	77	170	398	451	849	607428	1057068	6052025
7256	011	119	184	442	469	911	607547	1057252	6052936
7257	012	155	242	420	515	935	607702	1057494	6053871
7258	013	99	209	446	454	900	607801	1057703	6054771
7259	014	99	200	392	398	790	607900	1057903	6055561
7260	015	86	162	354	395	749	607986	1058065	6056310
7261	016	103	194	302	329	631	608089	1058259	6056941
7262	017	92	172	414	396	810	608181	1058431	6057751
ENSEMBLE		1496	2588	5649	5935	11584			

CERCLE DE: TENENKOU

57

ARRONDISSEMENT DE: DIONDORI

29

NUMERO D'ORDRE	SE	NOMBRE DE CONCESSION	NOMBRE DE MENAGE	POPULATION RESIDENTE			DONNEES CUMULATIVES		
				HOMME	FEMME	TOTAL	CONCESSION	MENAGES	POPULATION
7263	001	142	305	561	564	1125	608323	1058736	6058876
7264	002	123	221	488	515	1003	608446	1058957	6059879
7265	003	127	273	408	474	882	608573	1059230	6060761
7266	004	37	83	128	134	262	608610	1059313	6061023
7267	005	151	301	466	493	959	608761	1059614	6061982
7268	006	144	272	501	536	1037	608905	1059886	6063019
7269	007	118	274	525	549	1074	609023	1060160	6064093
7270	008	115	210	375	464	839	609138	1060370	6064932
7271	009	147	371	746	693	1439	609285	1060741	6066371
7272	010	98	233	445	474	919	609383	1060974	6067290
7273	011	102	246	411	468	879	609485	1061220	6068169
7274	012	103	183	440	463	903	609588	1061403	6069072
7275	013	118	247	445	502	947	609706	1061650	6070019
7276	014	126	219	405	439	844	609832	1061869	6070863
7277	015	91	228	380	386	766	609923	1062097	6071629
7278	016	121	258	396	450	846	610044	1062355	6072475
7279	017	137	236	551	551	1102	610181	1062591	6073577
7280	018	89	176	306	309	615	610270	1062767	6074192
7281	019	86	162	360	372	732	610356	1062929	6074924
7282	020	110	215	368	395	763	610466	1063144	6075687
ENSEMBLE		2285	4713	8705	9231	17936			

CERCLE DE: TENENKOU

57

ARRONDISSEMENT DE: DIOURA

43

NUMERO D'ORDRE	SE	NOMBRE DE CONCESSION	NOMBRE DE MENAGE	POPULATION RESIDENTE			DONNEES CUMULATIVES		
				HOMME	FEMME	TOTAL	CONCESSION	MENAGES	POPULATION
7283	001	118	215	480	527	1007	610584	1063359	6076694
7284	002	151	232	513	546	1059	610735	1063591	6077753
7285	003	40	65	118	140	258	610775	1063656	6078011
7286	004	87	164	309	364	673	610862	1063820	6078684
7287	005	58	113	255	274	529	610920	1063933	6079213
7288	006	80	149	255	312	567	611000	1064082	6079780
7289	007	51	149	301	295	596	611051	1064231	6080376
7290	008	33	51	143	115	258	611084	1064282	6080634
7291	009	84	117	297	303	600	611168	1064399	6081234
7292	010	100	171	369	374	743	611268	1064570	6081977
7293	011	162	317	855	826	1681	611430	1064887	6083658
7294	012	50	145	382	383	765	611480	1065032	6084423
7295	013	70	173	536	568	1104	611550	1065205	6085527
7296	014	116	210	540	545	1085	611666	1065415	6086612
7297	015	57	148	301	329	630	611723	1065563	6087242
7298	016	68	137	310	358	668	611791	1065700	6087910
7299	017	60	91	253	271	524	611851	1065791	6088434
7300	018	93	154	445	432	877	611944	1065945	6089311
ENSEMBLE		1478	2801	6662	6962	13624	-	-	-

CERCLE DE: TENENKOU

57

ARRONDISSEMENT DE: SOSSOBE

57

NUMERO D'ORDRE	SE	NOMBRE DE CONCESSION	NOMBRE DE MENAGE	POPULATION RESIDENTE			DONNEES CUMULATIVES		
				HOMME	FEMME	TOTAL	CONCESSION	MENAGES	POPULATION
7301	001	198	417	973	962	1935	612142	1066362	6091246
7302	002	174	352	878	906	1784	612316	1066714	6093030
7303	003	123	226	500	540	1040	612439	1066940	6094070
7304	004	227	403	952	953	1905	612666	1067343	6095975
7305	005	83	130	314	335	649	612749	1067473	6096624
7306	006	70	114	278	265	543	612819	1067587	6097167
7307	007	82	119	328	272	600	612901	1067706	6097767
7308	008	40	98	178	224	402	612941	1067804	6098169
7309	009	78	176	293	381	674	613019	1067980	6098843
7310	010	151	224	436	462	898	613170	1068204	6099741
7311	011	156	243	602	590	1192	613326	1068447	6100933
ENSEMBLE		1382	2502	5732	5890	11622			

CERCLE DE: TENENKOU

57

ARRONDISSEMENT DE: TOGUERECOUMBE

71

NUMERO D'ORDRE	SE	NOMBRE DE CONCESSION	NOMBRE DE MENAGE	POPULATION RESIDENTE			DONNEES CUMULATIVES		
				HOMME	FEMME	TOTAL	CONCESSION	MENAGES	POPULATION
7312	001	116	207	439	454	893	613442	1068654	6101826
7313	002	169	543	1240	1249	2489	613611	1069197	6104315
7314	003	102	316	700	711	1411	613713	1069513	6105726
7315	004	124	322	778	736	1514	613837	1069835	6107240
7316	005	200	424	887	874	1761	614037	1070259	6109001
7317	006	183	383	737	817	1554	614220	1070642	6110555
7318	007	166	303	678	695	1373	614386	1070945	6111928
7319	008	177	369	955	977	1932	614563	1071314	6113860
7320	009	129	220	409	428	837	614692	1071534	6114697
7321	010	174	266	696	665	1361	614866	1071800	6116058
7322	011	158	374	685	742	1427	615024	1072174	6117485
7323	012	166	286	539	619	1158	615190	1072460	6118643
7324	013	145	283	564	580	1144	615335	1072743	6119787
7325	014	79	132	287	306	593	615414	1072875	6120380
7326	015	87	157	350	361	711	615501	1073032	6121091
7327	016	61	107	246	258	504	615562	1073139	6121595
7328	017	149	212	476	493	969	615711	1073351	6122564
ENSEMBLE		2385	4904	10666	10965	21631	-	-	-

CERCLE DE: YOUVAROU

58

ARRONDISSEMENT DE: YOUVAROU

01

NUMERO D'ORDRE	SE	NOMBRE DE CONCESSION	NOMBRE DE MENAGE	POPULATION RESIDENTE			DONNEES CUMULATIVES		
				HOMME	FEMME	TOTAL	CONCESSION	MENAGES	POPULATION
7329	001	115	146	292	339	631	615826	1073497	6123195
7330	002	66	131	208	257	465	615892	1073628	6123660
7331	003	82	106	211	212	423	615974	1073734	6124083
7332	004	63	85	137	165	302	616037	1073819	6124385
7333	005	133	171	370	398	768	616170	1073990	6125153
7334	006	150	200	374	457	831	616320	1074190	6125984
7335	007	137	296	627	688	1315	616457	1074486	6127299
7336	008	142	204	481	473	954	616599	1074690	6128253
7337	009	95	141	288	324	612	616694	1074831	6128865
7338	010	161	215	533	614	1147	616855	1075046	6130012
7339	011	53	90	175	185	360	616908	1075136	6130372
7340	012	76	121	247	227	474	616984	1075257	6130846
7341	013	44	65	156	146	302	617028	1075322	6131148
7342	014	69	90	156	207	363	617097	1075412	6131511
7343	015	97	127	269	280	549	617194	1075539	6132060
7344	016	72	126	240	285	525	617266	1075665	6132585
7345	017	355	440	1088	1017	2105	617621	1076105	6134690
7346	018	166	263	664	691	1355	617787	1076368	6136045
7347	019	144	271	656	727	1383	617931	1076639	6137428
7348	020	175	294	684	705	1389	618106	1076933	6138817
7349	021	85	126	249	289	538	618191	1077059	6139355
7350	022	68	120	232	295	527	618259	1077179	6139882
7351	023	95	168	305	345	650	618354	1077347	6140532
ENSEMBLE		2643	3996	8642	9326	17968			

CERCLE DE: YOUVAROU

58

ARRONDISSEMENT DE: AMBIRI

15

NUMERO D'ORDRE	SE	NOMBRE DE CONCESSION	NOMBRE DE MENAGE	POPULATION RESIDENTE			DONNEES CUMULATIVES		
				HOMME	FEMME	TOTAL	CONCESSION	MENAGES	POPULATION
7352	001	117	175	422	452	874	618471	1077522	6141406
7353	002	53	75	125	163	288	618524	1077597	6141694
7354	003	73	115	276	290	566	618597	1077712	6142260
7355	004	58	95	165	198	363	618655	1077807	6142623
7356	005	90	161	274	289	563	618745	1077968	6143186
7357	006	111	176	438	467	905	618856	1078144	6144091
7358	007	44	75	122	156	278	618900	1078219	6144369
7359	008	41	77	163	157	320	618941	1078296	6144689
7360	009	48	80	174	156	330	618989	1078376	6145019
7361	010	38	52	131	135	266	619027	1078428	6145285
7362	011	106	148	254	318	572	619133	1078576	6145857
7363	012	136	173	373	370	743	619269	1078749	6146600
7364	013	95	127	265	284	549	619364	1078876	6147149
7365	014	142	168	314	319	633	619506	1079044	6147782
7366	015	86	111	236	228	464	619592	1079155	6148246
7367	016	161	216	435	476	911	619753	1079371	6149157
7368	017	33	85	214	227	441	619786	1079456	6149598
7369	018	83	118	265	284	549	619869	1079574	6150147
7370	019	142	183	352	397	749	620011	1079757	6150896
7371	020	113	151	323	375	698	620124	1079908	6151594
7372	021	66	93	193	216	409	620190	1080001	6152003
7373	022	98	128	261	305	566	620288	1080129	6152569
7374	023	99	131	289	279	568	620387	1080260	6153137
ENSEMBLE		2033	2913	6064	6541	12605	-	-	-

CERCLE DE: YOUVAROU

58

ARRONDISSEMENT DE: DOGO

29

NUMERO D'ORDRE	SE	NOMBRE DE CONCESSION	NOMBRE DE MENAGE	POPULATION RESIDENTE			DONNEES CUMULATIVES		
				HOMME	FEMME	TOTAL	CONCESSION	MENAGES	POPULATION
7375	001	140	217	443	514	957	620527	1080477	6154094
7376	002	83	225	495	510	1005	620610	1080702	6155099
7377	003	144	233	497	580	1077	620754	1080935	6156176
7378	004	99	163	288	354	642	620853	1081098	6156818
7379	005	41	69	171	153	324	620894	1081167	6157142
7380	006	141	233	546	572	1118	621035	1081400	6158260
7381	007	74	146	314	329	643	621109	1081546	6158903
7382	008	71	118	245	284	529	621180	1081664	6159432
7383	009	86	150	334	373	707	621266	1081814	6160139
7384	010	78	156	326	318	644	621344	1081970	6160783
ENSEMBLE		957	1710	3659	3987	7646			

CERCLE DE: YOUVAROU

58

ARRONDISSEMENT DE: GATHI-LOUMO

43

NUMERO D'ORDRE	SE	NOMBRE DE CONCESSION	NOMBRE DE MENAGE	POPULATION RESIDENTE			DONNEES CUMULATIVES		
				HOMME	FEMME	TOTAL	CONCESSION	MENAGES	POPULATION
7385	001	75	97	232	230	462	621419	1082067	6161245
7386	002	132	150	357	368	725	621551	1082217	6161970
7387	003	66	107	180	218	398	621617	1082324	6162368
7388	004	37	69	100	142	242	621654	1082393	6162610
7389	005	46	69	120	157	277	621700	1082462	6162887
7390	006	33	46	97	97	194	621733	1082508	6163081
7391	007	26	42	123	129	252	621759	1082550	6163333
7392	008	60	100	176	197	373	621819	1082650	6163706
7393	009	55	79	188	220	408	621874	1082729	6164114
7394	010	150	199	443	551	994	622024	1082928	6165108
7395	011	41	68	137	154	291	622065	1082996	6165399
7396	012	148	313	507	545	1052	622213	1083309	6166451
7397	013	39	64	126	165	291	622252	1083373	6166742
7398	014	106	161	330	446	776	622358	1083534	6167518
7399	015	55	87	209	231	440	622413	1083621	6167958
ENSEMBLE		1069	1651	3325	3850	7175			

CERCLE DE: YOUVAROU

58

ARRONDISSEMENT DE: GUIDIO

57

NUMERO D'ORDRE	SE	NOMBRE DE CONCESSION	NOMBRE DE MENAGE	POPULATION RESIDENTE			DONNEES CUMULATIVES		
				HOMME	FEMME	TOTAL	CONCESSION	MENAGES	POPULATION
7400	001	327	475	1018	1070	2088	622740	1084096	6170046
7401	002	91	143	267	332	599	622831	1084239	6170645
7402	003	62	121	326	320	646	622893	1084360	6171291
7403	004	184	279	779	790	1569	623077	1084639	6172860
7404	005	105	206	487	546	1033	623182	1084845	6173893
7405	006	193	313	825	826	1651	623375	1085158	6175544
7406	007	211	251	673	647	1320	623586	1085409	6176864
7407	008	249	291	881	957	1838	623835	1085700	6178702
7408	009	124	182	341	390	731	623959	1085882	6179433
7409	010	171	269	644	718	1362	624130	1086151	6180795
7410	011	93	131	186	253	439	624223	1086282	6181234
7411	012	323	392	1057	1155	2212	624546	1086674	6183446
7412	013	116	159	360	331	691	624662	1086833	6184137
ENSEMBLE		2249	3212	7844	8335	16179			

CERCLE DE: YOUVAROU

58


ARRONDISSEMENT DE: SAH

71

NUMERO D'ORDRE	SE	NOMBRE DE CONCESSION	NOMBRE DE MENAGE	POPULATION RESIDENTE			DONNEES CUMULATIVES		
				HOMME	FEMME	TOTAL	CONCESSION	MENAGES	POPULATION
7413	001	263	322	583	723	1306	624925	1087155	6185443
7414	002	122	161	292	357	649	625047	1087316	6186092
7415	003	79	109	272	243	515	625126	1087425	6186607
7416	004	84	110	211	272	483	625210	1087535	6187090
7417	005	107	142	232	225	457	625317	1087677	6187547
7418	006	50	67	146	149	295	625367	1087744	6187842
7419	007	68	126	226	242	468	625435	1087870	6188310
7420	008	71	100	257	225	482	625506	1087970	6188792
7421	009	58	80	167	177	344	625564	1088050	6189136
7422	010	152	248	557	529	1086	625716	1088298	6190222
7423	011	142	166	434	407	841	625858	1088464	6191063
7424	012	220	242	528	569	1097	626078	1088706	6192160
7425	013	113	143	291	261	552	626191	1088849	6192712
7426	014	90	144	245	276	521	626281	1088993	6193233
7427	015	59	82	197	212	409	626340	1089075	6193642
7428	016	76	100	171	255	426	626416	1089175	6194068
7429	017	82	121	210	226	436	626498	1089296	6194504
7430	018	81	120	173	196	369	626579	1089416	6194873
7431	019	111	137	189	232	421	626690	1089553	6195294
7432	020	91	100	192	192	384	626781	1089653	6195678
7433	021	110	127	222	302	524	626891	1089780	6196202
7434	022	117	163	349	366	715	627008	1089943	6196917
7435	023	94	142	354	356	710	627102	1090085	6197627
7436	024	63	97	195	211	406	627165	1090182	6198033
ENSEMBLE		2503	3349	6693	7203	13896			



REGION DE
TOMBOUCTOU



CERCLE DE: TOMBOUCTOU

61

ARRONDISSEMENT DE: TOMBOUCTOU-CENTRAL

01

NUMERO D'ORDRE	SE	NOMBRE DE CONCESSION	NOMBRE DE MENAGE	POPULATION RESIDENTE			DONNEES CUMULATIVES		
				HOMME	FEMME	TOTAL	CONCESSION	MENAGES	POPULATION
7437	001	95	130	293	335	628	627260	1090312	6198661
7438	002	126	171	403	433	836	627386	1090483	6199497
7439	003	134	182	546	553	1099	627520	1090665	6200596
7440	004	135	336	967	1105	2072	627655	1091001	6202668
7441	005	142	233	596	684	1280	627797	1091234	6203948
7442	006	137	166	425	436	861	627934	1091400	6204809
7443	007	59	226	586	586	1172	627993	1091626	6205981
7444	008	14	113	247	239	486	628007	1091739	6206467
7445	009	20	99	234	258	492	628027	1091838	6206959
7446	010	39	107	232	246	478	628066	1091945	6207437
7447	011	21	112	243	241	484	628087	1092057	6207921
ENSEMBLE		922	1875	4772	5116	9888	-	-	-

CERCLE DE: TOMBOUCTOU

61

ARRONDISSEMENT DE: AGLAL

18

NUMERO D'ORDRE	SE	NOMBRE DE CONCESSION	NOMBRE DE MENAGE	POPULATION RESIDENTE			DONNEES CUMULATIVES		
				HOMME	FEMME	TOTAL	CONCESSION	MENAGES	POPULATION
7448	001	172	257	509	625	1134	628259	1092314	6209055
7449	002	77	113	248	306	554	628336	1092427	6209609
7450	003	109	165	405	444	849	628445	1092592	6210458
7451	004	84	120	286	325	611	628529	1092712	6211069
7452	005	57	148	416	420	836	628586	1092860	6211905
7453	006	38	88	184	218	402	628624	1092948	6212307
7454	007	91	322	751	670	1421	628715	1093270	6213728
7455	008	62	261	642	672	1314	628777	1093531	6215042
ENSEMBLE		690	1474	3441	3680	7121	-	-	-

CERCLE DE: TOMBOUCTOU

61

ARRONDISSEMENT DE: BER

35

NUMERO D'ORDRE	SE	NOMBRE DE CONCESSION	NOMBRE DE MENAGE	POPULATION RESIDENTE			DONNEES CUMULATIVES		
				HOMME	FEMME	TOTAL	CONCESSION	MENAGES	POPULATION
7456	001	27	149	282	347	629	628804	1093680	6215671
7457	002	80	142	277	356	633	628884	1093822	6216304
7458	003	80	159	299	339	638	628964	1093981	6216942
7459	004	51	125	274	364	638	629015	1094106	6217580
7460	005	28	130	300	255	555	629043	1094236	6218135
7461	006	42	144	305	280	585	629085	1094380	6218720
7462	007	24	118	295	247	542	629109	1094498	6219262
7463	008	37	126	288	284	572	629146	1094624	6219834
ENSEMBLE		369	1093	2320	2472	4792	-	-	-

CERCLE DE: TOMBOUCTOU

61

ARRONDISSEMENT DE: BOUREM-INALY

52

NUMERO D'ORDRE	SE	NOMBRE DE CONCESSION	NOMBRE DE MENAGE	POPULATION RESIDENTE			DONNÉES CUMULATIVES		
				HOMME	FEMME	TOTAL	CONCESSION	MENAGES	POPULATION
7464	001	42	63	150	167	317	629188	1094687	6220151
7465	002	72	98	201	248	449	629260	1094785	6220600
7466	003	70	102	236	277	513	629330	1094887	6221113
7467	004	65	89	252	218	470	629395	1094976	6221583
7468	005	104	156	434	443	877	629499	1095132	6222460
7469	006	109	252	425	589	1014	629608	1095384	6223474
7470	007	97	186	480	515	995	629705	1095570	6224469
7471	008	133	187	503	522	1025	629838	1095757	6225494
7472	009	78	115	222	281	503	629916	1095872	6225997
7473	010	95	131	272	308	580	630011	1096003	6226577
7474	011	69	108	250	307	557	630080	1096111	6227134
ENSEMBLE		934	1487	3425	3875	7300			

CERCLE DE: TOMBOUCTOU

61

ARRONDISSEMENT DE: TINAGUELHAJ

69

NUMERO D'ORDRE	SE	NOMBRE DE CONCESSION	NOMBRE DE MENAGE	POPULATION RESIDENTE			DONNEES CUMULATIVES		
				HOMME	FEMME	TOTAL	CONCESSION	MENAGES	POPULATION
7475	001	59	59	148	139	287	630139	1096170	6227421
7476	002	37	37	107	98	205	630176	1096207	6227626
7477	003	215	215	671	528	1199	630391	1096422	6228825
7478	004	91	91	227	192	419	630482	1096513	6229244
7479	005	95	95	271	243	514	630577	1096608	6229758
7480	006	70	70	205	175	380	630647	1096678	6230138
7481	007	170	170	529	420	949	630817	1096848	6231087
7482	008	218	218	561	405	966	631035	1097066	6232053
ENSEMBLE		955	955	2719	2200	4919	-	-	-

CERCLE DE: TOMBOUCTOU

61

COMMUNE DE:

TOMBOUCTOU-COMMUNE

91

NUMERO D'ORDRE	SE	NOMBRE DE CONCESSION	NOMBRE DE MENAGE	POPULATION RESIDENTE			DONNEES CUMULATIVES		
				HOMME	FEMME	TOTAL	CONCESSION	MENAGES	POPULATION
7483	001	379	456	1138	1208	2346	631414	1097522	6234399
7484	002	276	286	638	706	1344	631690	1097808	6235743
7485	003	182	192	553	551	1104	631872	1098000	6236847
7486	004	133	139	351	327	678	632005	1098139	6237525
7487	005	224	251	481	615	1096	632229	1098390	6238621
7488	006	212	217	522	597	1119	632441	1098607	6239740
7489	007	186	191	380	433	813	632627	1098798	6240553
7490	008	339	351	767	867	1634	632966	1099149	6242187
7491	009	240	293	714	804	1518	633206	1099442	6243705
7492	010	229	235	492	631	1123	633435	1099677	6244828
7493	011	233	256	614	670	1284	633668	1099933	6246112
7494	012	228	266	539	633	1172	633896	1100199	6247284
7495	013	267	288	624	718	1342	634163	1100487	6248626
7496	014	202	225	545	622	1167	634365	1100712	6249793
7497	015	290	323	673	763	1436	634655	1101035	6251229
7498	016	166	213	638	690	1328	634821	1101248	6252557
7499	017	234	272	820	1024	1844	635055	1101520	6254401
7500	018	135	183	381	455	836	635190	1101703	6255237
7501	019	136	231	769	932	1701	635326	1101934	6256938
7502	020	230	268	605	621	1226	635556	1102202	6258164
7503	021	196	199	434	564	998	635752	1102401	6259162
7504	022	182	243	567	621	1188	635934	1102644	6260350
7505	023	142	163	649	685	1334	636076	1102807	6261684
7506	024	199	286	632	727	1359	636275	1103093	6263043
7507	025	111	174	469	503	972	636386	1103267	6264015
ENSEMBLE		5351	6201	14995	16967	31962			

CERCLE DE: DIRE

62

ARRONDISSEMENT DE: DIRE-CENTRAL

01

NUMERO D'ORDRE	SE	NOMBRE DE CONCESSION	NOMBRE DE MENAGE	POPULATION RESIDENTE			DONNEES CUMULATIVES		
				HOMME	FEMME	TOTAL	CONCESSION	MENAGES	POPULATION
7508	001	86	122	213	242	455	636472	1103389	6264470
7509	002	81	110	250	275	525	636553	1103499	6264995
7510	003	95	125	306	352	658	636648	1103624	6265653
7511	004	110	202	408	463	871	636758	1103826	6266524
7512	005	123	233	477	515	992	636881	1104059	6267516
7513	006	38	72	189	179	368	636919	1104131	6267884
7514	007	64	106	266	269	535	636983	1104237	6268419
7515	008	126	275	670	658	1328	637109	1104512	6269747
7516	009	126	154	402	380	782	637235	1104666	6270529
7517	010	259	345	864	909	1773	637494	1105011	6272302
7518	011	114	139	422	394	816	637608	1105150	6273118
7519	012	197	249	633	791	1424	637805	1105399	6274542
7520	013	221	356	877	977	1854	638026	1105755	6276396
7521	014	123	150	399	425	824	638149	1105905	6277220
7522	015	128	177	367	464	831	638277	1106082	6278051
7523	016	134	180	437	483	920	638411	1106262	6278971
7524	017	201	269	580	730	1310	638612	1106531	6280281
7525	018	183	266	777	766	1543	638795	1106797	6281824
7526	019	208	358	923	984	1907	639003	1107155	6283731
7527	020	153	223	730	709	1439	639156	1107378	6285170
7528	021	97	119	342	329	671	639253	1107497	6285841
7529	022	77	118	316	307	623	639330	1107615	6286464
7530	023	153	165	375	413	788	639483	1107780	6287252
7531	024	140	143	300	314	614	639623	1107923	6287866
7532	025	42	118	287	288	575	639665	1108041	6288441
7533	026	92	116	353	371	724	639757	1108157	6289165
7534	027	42	100	252	250	502	639799	1108257	6289667
7535	028	58	115	301	353	654	639857	1108372	6290321
7536	029	75	137	268	365	633	639932	1108509	6290954
7537	030	42	118	287	288	575	639974	1108627	6291529
7538	031	74	260	586	665	1251	640048	1108887	6292780
7539	032	79	138	223	281	504	640127	1109025	6293284
7540	033	157	163	302	364	666	640284	1109188	6293950
7541	034	44	79	139	192	331	640328	1109267	6294281
7542	035	93	184	351	409	760	640421	1109451	6295041
7543	036	68	115	219	276	495	640489	1109566	6295536
7544	037	98	140	280	325	605	640587	1109706	6296141
7545	038	113	133	270	274	544	640700	1109839	6296685
7546	039	26	57	114	123	237	640726	1109896	6296922
7547	040	50	112	302	296	598	640776	1110008	6297520
7548	041	46	87	220	227	447	640822	1110095	6297967
7549	042	102	120	310	361	671	640924	1110215	6298638
7550	043	59	64	131	111	242	640983	1110279	6298880
7551	044	87	117	349	307	656	641070	1110396	6299536
7552	045	112	408	984	1018	2002	641182	1110804	6301538
ENSEMBLE		4796	7537	18051	19472	37523			

CERCLE DE: DIRE

62

ARRONDISSEMENT DE: DANGA

23

NUMERO D'ORDRE	SE	NOMBRE DE CONCESSION	NOMBRE DE MENAGE	POPULATION RESIDENTE			DONNEES CUMULATIVES		
				HOMME	FEMME	TOTAL	CONCESSION	MENAGES	POPULATION
7553	001	98	99	158	190	348	641280	1110903	6301886
7554	002	137	169	408	446	854	641417	1111072	6302740
7555	003	127	175	444	496	940	641544	1111247	6303680
7556	004	184	193	375	440	815	641728	1111440	6304495
7557	005	116	161	395	453	848	641844	1111601	6305343
7558	006	44	63	233	217	450	641888	1111664	6305793
7559	007	255	390	1124	1029	2153	642143	1112054	6307946
7560	008	120	148	404	418	822	642263	1112202	6308768
7561	009	74	134	403	358	761	642337	1112336	6309529
7562	010	102	123	278	311	589	642439	1112459	6310118
7563	011	147	177	381	426	807	642586	1112636	6310925
7564	012	75	100	287	289	576	642661	1112736	6311501
7565	013	88	99	237	254	491	642749	1112835	6311992
7566	014	180	201	511	556	1067	642929	1113036	6313059
7567	015	75	88	193	200	393	643004	1113124	6313452
7568	016	101	104	326	311	637	643105	1113228	6314089
7569	017	103	103	263	238	501	643208	1113331	6314590
ENSEMBLE		2026	2527	6420	6632	13052	-	-	-

CERCLE DE: DIRE

62

ARRONDISSEMENT DE: HAIBONGO

45

NUMERO D'ORDRE	SE	NOMBRE DE CONCESSION	NOMBRE DE MENAGE	POPULATION RESIDENTE			DONNEES CUMULATIVES		
				HOMME	FEMME	TOTAL	CONCESSION	MENAGES	POPULATION
7570	001	164	207	415	473	888	643372	1113538	6315478
7571	002	130	170	407	454	861	643502	1113708	6316339
7572	003	90	105	242	223	465	643592	1113813	6316804
7573	004	52	85	227	295	522	643644	1113898	6317326
7574	005	115	151	368	437	805	643759	1114049	6318131
7575	006	107	152	360	402	762	643866	1114201	6318893
7576	007	275	308	611	714	1325	644141	1114509	6320218
7577	008	101	140	341	326	667	644242	1114649	6320885
7578	009	162	203	419	475	894	644404	1114852	6321779
7579	010	202	264	524	561	1085	644606	1115116	6322864
7580	011	87	93	214	261	475	644693	1115209	6323339
7581	012	111	166	347	391	738	644804	1115375	6324077
7582	013	107	168	332	400	732	644911	1115543	6324809
ENSEMBLE		1703	2212	4807	5412	10219	-	-	-

CERCLE DE: DIRE

62

ARRONDISSEMENT DE: SAREYAMOU

67

NUMERO D'ORDRE	SE	NOMBRE DE CONCESSION	NOMBRE DE MENAGE	POPULATION RESIDENTE			DONNEES CUMULATIVES		
				HOMME	FEMME	TOTAL	CONCESSION	MENAGES	POPULATION
7583	001	66	261	465	528	993	644977	1115804	6325802
7584	002	48	258	508	553	1061	645025	1116062	6326863
7585	003	81	278	561	673	1234	645106	1116340	6328097
7586	004	67	172	428	451	879	645173	1116512	6328976
7587	005	49	130	334	362	696	645222	1116642	6329672
7588	006	17	51	120	139	259	645239	1116693	6329931
7589	007	51	123	264	317	581	645290	1116816	6330512
7590	008	76	151	361	401	762	645366	1116967	6331274
7591	009	97	170	418	482	900	645463	1117137	6332174
7592	010	70	143	354	383	737	645533	1117280	6332911
7593	011	45	87	163	211	374	645578	1117367	6333285
7594	012	55	104	207	225	432	645633	1117471	6333717
7595	013	59	111	275	317	592	645692	1117582	6334309
7596	014	267	567	1306	1444	2750	645959	1118149	6337059
7597	015	78	165	385	432	817	646037	1118314	6337876
7598	016	98	175	468	463	931	646135	1118489	6338807
7599	017	96	239	515	584	1099	646231	1118728	6339906
7600	018	233	347	740	803	1543	646464	1119075	6341449
7601	019	77	290	770	866	1636	646541	1119365	6343085
7602	020	215	345	793	854	1647	646756	1119710	6344732
ENSEMBLE		1845	4167	9435	10488	19923			

CERCLE DE: GOUNDAM

63

ARRONDISSEMENT DE: GOUNDAM-CENTRAL

01

NUMERO D'ORDRE	SE	NOMBRE DE CONCESSION	NOMBRE DE MENAGE	POPULATION RESIDENTE			DONNEES CUMULATIVES		
				HOMME	FEMME	TOTAL	CONCESSION	MENAGES	POPULATION
7603	001	68	123	251	280	531	646824	1119833	6345263
7604	002	89	148	326	304	630	646913	1119981	6345893
7605	003	72	82	166	182	348	646985	1120063	6346241
7606	004	154	255	521	569	1090	647139	1120318	6347331
7607	005	146	185	457	549	1006	647285	1120503	6348337
7608	006	68	69	116	177	293	647353	1120572	6348630
7609	007	135	199	492	533	1025	647488	1120771	6349655
7610	008	105	194	489	597	1086	647593	1120965	6350741
7611	009	111	135	203	248	451	647704	1121100	6351192
7612	010	109	112	200	227	427	647813	1121212	6351619
7613	011	290	331	574	655	1229	648103	1121543	6352848
7614	012	228	526	1080	1252	2332	648331	1122069	6355180
7615	013	267	299	559	685	1244	648598	1122368	6356424
7616	014	209	220	513	503	1016	648807	1122588	6357440
7617	015	302	325	545	651	1196	649109	1122913	6358636
7618	016	318	337	824	879	1703	649427	1123250	6360339
7619	017	176	186	321	391	712	649603	1123436	6361051
7620	018	292	301	551	611	1162	649895	1123737	6362213
7621	019	280	310	621	736	1357	650175	1124047	6363570
7622	020	258	293	566	631	1197	650433	1124340	6364767
7623	021	244	295	684	765	1449	650677	1124635	6366216
7624	022	37	37	95	77	172	650714	1124672	6366388
7625	023	128	134	305	334	639	650842	1124806	6367027
7626	024	43	47	117	112	229	650885	1124853	6367256
7627	025	76	80	183	190	373	650961	1124933	6367629
7628	026	86	86	163	173	336	651047	1125019	6367965
7629	027	42	44	83	85	168	651089	1125063	6368133
7630	028	58	84	229	219	448	651147	1125147	6368581
7631	029	45	45	137	127	264	651192	1125192	6368845
7632	030	56	62	276	137	413	651248	1125254	6369258
7633	031	26	30	98	71	169	651274	1125284	6369427
7634	032	38	44	113	105	218	651312	1125328	6369645
ENSEMBLE		4556	5618	11858	13055	24913			

CERCLE DE: GOUNDAM

63

ARRONDISSEMENT DE: BINTAGOUNGOU

12

NUMERO D'ORDRE	SE	NOMBRE DE CONCESSION	NOMBRE DE MENAGE	POPULATION RESIDENTE			DONNEES CUMULATIVES		
				HOMME	FEMME	TOTAL	CONCESSION	MENAGES	POPULATION
7635	001	41	62	203	183	386	651353	1125390	6370031
7636	002	17	20	56	54	110	651370	1125410	6370141
7637	003	70	218	542	561	1103	651440	1125628	6371244
7638	004	76	131	285	295	580	651516	1125759	6371824
7639	005	36	110	308	288	596	651552	1125869	6372420
7640	006	65	156	323	401	724	651617	1126025	6373144
7641	007	42	230	548	664	1212	651659	1126255	6374356
7642	008	19	149	370	494	864	651678	1126404	6375220
7643	009	18	111	289	271	560	651696	1126515	6375780
7644	010	43	113	299	338	637	651739	1126628	6376417
7645	011	52	125	297	345	642	651791	1126753	6377059
7646	012	46	192	565	619	1184	651837	1126945	6378243
7647	013	80	198	526	606	1132	651917	1127143	6379375
7648	014	59	198	418	532	950	651976	1127341	6380325
7649	015	78	164	379	416	795	652054	1127505	6381120
7650	016	126	315	734	854	1588	652180	1127820	6382708
7651	017	101	139	285	381	666	652281	1127959	6383374
7652	018	55	78	151	158	309	652336	1128037	6383683
7653	019	88	152	344	391	735	652424	1128189	6384418
7654	020	117	187	380	456	836	652541	1128376	6385254
7655	021	95	159	338	404	742	652636	1128535	6385996
7656	022	93	153	296	383	679	652729	1128688	6386675
7657	023	81	162	454	519	973	652810	1128850	6387648
7658	024	60	115	245	313	558	652870	1128965	6388206
7659	025	86	132	311	312	623	652956	1129097	6388829
ENSEMBLE		1644	3769	8946	10238	19184			

CERCLE DE: GOUNDAM

63

ARRONDISSEMENT DE: DOUEKIRE

23

NUMERO D'ORDRE	SE	NOMBRE DE CONCESSION	NOMBRE DE MENAGE	POPULATION RESIDENTE			DONNEES CUMULATIVES		
				HOMME	FEMME	TOTAL	CONCESSION	MENAGES	POPULATION
7660	001	129	134	257	283	540	653085	1129231	6389369
7661	002	125	216	428	446	874	653210	1129447	6390243
7662	003	139	144	236	300	536	653349	1129591	6390779
7663	004	179	193	345	401	746	653528	1129784	6391525
7664	005	137	150	201	293	494	653665	1129934	6392019
7665	006	106	129	258	255	513	653771	1130063	6392532
7666	007	75	89	212	205	417	653846	1130152	6392949
7667	008	135	247	329	355	684	653981	1130399	6393633
7668	009	86	153	326	277	603	654067	1130552	6394236
7669	010	137	223	448	464	912	654204	1130775	6395148
7670	011	108	172	346	375	721	654312	1130947	6395869
7671	012	279	287	589	582	1171	654591	1131234	6397040
7672	013	235	247	375	472	847	654826	1131481	6397887
7673	014	190	192	462	421	883	655016	1131673	6398770
7674	015	144	225	393	410	803	655160	1131898	6399573
ENSEMBLE		2204	2801	5205	5539	10744			

CERCLE DE: GOUNDAM

63

ARRONDISSEMENT DE: FARACH

34

NUMERO D'ORDRE	SE	NOMBRE DE CONCESSION	NOMBRE DE MENAGE	POPULATION RESIDENTE			DONNEES CUMULATIVES		
				HOMME	FEMME	TOTAL	CONCESSION	MENAGES	POPULATION
7675	001	248	357	1147	1215	2362	655408	1132255	6401935
7676	002	259	295	854	921	1775	655667	1132550	6403710
7677	003	93	217	780	781	1561	655760	1132767	6405271
7678	004	117	283	896	872	1768	655877	1133050	6407039
7679	005	43	165	446	415	861	655920	1133215	6407900
7680	006	91	158	441	452	893	656011	1133373	6408793
7681	007	252	285	691	679	1370	656263	1133658	6410163
7682	008	55	69	172	159	331	656318	1133727	6410494
7683	009	20	69	185	188	373	656338	1133796	6410867
ENSEMBLE		1178	1898	5612	5682	11294	-	-	-

CERCLE DE: GOUNDAM

63

ARRONDISSEMENT DE: GARGANDO

45

NUMERO D'ORDRE	SE	NOMBRE DE CONCESSION	NOMBRE DE MENAGE	POPULATION RESIDENTE			DONNEES CUMULATIVES		
				HOMME	FEMME	TOTAL	CONCESSION	MENAGES	POPULATION
7684	001	17	43	130	119	249	656355	1133839	6411116
7685	002	9	46	130	142	272	656364	1133885	6411388
7686	003	39	150	387	328	715	656403	1134035	6412103
7687	004	41	216	610	677	1287	656444	1134251	6413390
7688	005	42	129	299	330	629	656486	1134380	6414019
7689	006	19	128	341	350	691	656505	1134508	6414710
7690	007	70	200	522	521	1043	656575	1134708	6415753
7691	008	27	120	317	315	632	656602	1134828	6416385
7692	009	30	70	189	188	377	656632	1134898	6416762
ENSEMBLE		294	1102	2925	2970	5895	-	-	-

CERCLE DE: GOUNDAM

63

ARRONDISSEMENT DE: RAZ-EL-MA

56

NUMERO D'ORDRE	SE	NOMBRE DE CONCESSION	NOMBRE DE MENAGE	POPULATION RESIDENTE			DONNEES CUMULATIVES		
				HOMME	FEMME	TOTAL	CONCESSION	MENAGES	POPULATION
7693	001	12	175	399	439	838	656644	1135073	6417600
7694	002	28	161	308	346	654	656672	1135234	6418254
7695	003	12	112	215	245	460	656684	1135346	6418714
7696	004	11	95	175	222	397	656695	1135441	6419111
7697	005	26	217	374	451	825	656721	1135658	6419936
7698	006	18	197	450	458	908	656739	1135855	6420844
7699	007	59	359	857	847	1704	656798	1136214	6422548
7700	008	225	350	777	733	1510	657023	1136564	6424058
ENSEMBLE		391	1666	3555	3741	7296	-	-	-

CERCLE DE: GOJNDAM				ARRONDISSEMENT DE: TILEMSI					
				63			67		
NUMERO D'ORDRE	SE	NOMBRE DE CONCESSION	NOMBRE DE MENAGE	POPULATION RESIDENTE			DONNEES CUMULATIVES		
				HOMME	FEMME	TOTAL	CONCESSION	MENAGES	POPULATION
7701	001	222	222	483	459	942	657245	1136786	6425000
7702	002	247	261	639	635	1274	657492	1137047	6426274
7703	003	129	129	297	310	607	657621	1137176	6426881
7704	004	203	203	453	429	882	657824	1137379	6427763
ENSEMBLE		801	815	1872	1833	3705	-	-	-

CERCLE DE: GOUNDAM

63

ARRONDISSEMENT DE: TONKA

78

NUMERO D'ORDRE	SE	NOMBRE DE CONCESSION	NOMBRE DE MENAGE	POPULATION RESIDENTE			DONNEES CUMULATIVES		
				HOMME	FEMME	TOTAL	CONCESSION	MENAGES	POPULATION
7705	001	125	196	494	483	977	657949	1137575	6428740
7706	002	72	130	322	297	619	658021	1137705	6429359
7707	003	130	161	489	557	1046	658151	1137866	6430405
7708	004	156	370	717	745	1462	658307	1138236	6431867
7709	005	75	120	246	279	525	658382	1138356	6432392
7710	006	128	186	533	538	1071	658510	1138542	6433463
7711	007	189	342	752	876	1628	658699	1138884	6435091
7712	008	295	455	1022	1208	2230	658994	1139339	6437321
7713	009	214	392	930	1079	2009	659208	1139731	6439330
7714	010	52	103	245	279	524	659260	1139834	6439854
7715	011	42	120	268	291	559	659302	1139954	6440413
7716	012	44	67	154	182	336	659346	1140021	6440749
7717	013	30	48	105	108	213	659376	1140069	6440962
7718	014	38	87	207	194	401	659414	1140156	6441363
7719	015	8	20	43	56	99	659422	1140176	6441462
7720	016	36	58	136	160	296	659458	1140234	6441758
7721	017	89	131	339	326	665	659547	1140365	6442423
7722	018	140	214	514	584	1098	659687	1140579	6443521
7723	019	102	264	780	820	1600	659789	1140843	6445121
7724	020	35	77	237	243	480	659824	1140920	6445601
7725	021	85	227	701	710	1411	659909	1141147	6447012
7726	022	47	174	624	636	1260	659956	1141321	6448272
7727	023	46	123	342	380	722	660002	1141444	6448994
7728	024	62	148	427	479	906	660064	1141592	6449900
7729	025	97	263	629	766	1395	660161	1141855	6451295
7730	026	97	115	355	406	761	660258	1141970	6452056
7731	027	61	119	461	488	949	660319	1142089	6453005
7732	028	75	156	618	598	1216	660394	1142245	6454221
7733	029	136	512	1818	1962	3780	660530	1142757	6458001
7734	030	106	245	582	584	1166	660636	1143002	6459167
7735	031	50	109	298	287	585	660686	1143111	6459752
ENSEMBLE		2862	5732	15388	16601	31989			

CERCLE DE: GOURMA-RHAROUS

64

ARRONDISSEMENT DE: GOURMA-RHAROUS

01

NUMERO D'ORDRE	SE	NOMBRE DE CONCESSION	NOMBRE DE MENAGE	POPULATION RESIDENTE			DONNEES CUMULATIVES		
				HOMME	FEMME	TOTAL	CONCESSION	MENAGES	POPULATION
7736	001	84	196	343	514	857	660770	1143307	6460609
7737	002	97	123	288	336	624	660867	1143430	6461233
7738	003	86	141	265	379	644	660953	1143571	6461877
7739	004	110	120	329	391	720	661063	1143691	6462597
7740	005	75	133	416	468	884	661138	1143824	6463481
7741	006	94	132	308	343	651	661232	1143956	6464132
7742	007	31	72	197	272	469	661263	1144028	6464601
7743	008	97	185	508	649	1157	661360	1144213	6465758
7744	009	91	197	401	598	999	661451	1144410	6466757
7745	010	239	340	945	1149	2094	661690	1144750	6468851
7746	011	205	280	603	826	1429	661895	1145030	6470280
7747	012	203	287	676	790	1466	662098	1145317	6471746
7748	013	47	92	289	357	646	662145	1145409	6472392
7749	014	110	177	446	541	987	662255	1145586	6473379
7750	015	43	64	207	207	414	662298	1145650	6473793
7751	016	51	76	170	175	345	662349	1145726	6474138
7752	017	59	74	131	217	348	662408	1145800	6474486
7753	018	66	111	243	342	585	662474	1145911	6475071
7754	019	120	135	362	431	793	662594	1146046	6475864
7755	020	91	167	424	514	938	662685	1146213	6476802
7756	021	134	147	315	310	625	662819	1146360	6477427
7757	022	64	166	330	333	663	662883	1146526	6478090
7758	023	18	73	155	179	334	662901	1146599	6478424
ENSEMBLE		2215	3488	8351	10321	18672			

CERCLE DE: GOURMA-RHAROUS

64

ARRONDISSEMENT DE: BAMBARA-MAOUE

13

NUMERO D'ORDRE	SE	NOMBRE DE CONCESSION	NOMBRE DE MENAGE	POPULATION RESIDENTE			DONNEES CUMULATIVES		
				HOMME	FEMME	TOTAL	CONCESSION	MENAGES	POPULATION
7759	001	119	150	241	298	539	663020	1146749	6478963
7760	002	169	340	750	877	1627	663189	1147089	6480590
7761	003	134	137	454	461	915	663323	1147226	6481505
7762	004	127	202	454	508	962	663450	1147428	6482467
7763	005	119	199	468	544	1012	663569	1147627	6483479
7764	006	166	219	494	509	1003	663735	1147846	6484482
7765	007	130	132	250	270	520	663865	1147978	6485002
7766	008	141	151	297	308	605	664006	1148129	6485607
7767	009	357	357	592	635	1227	664363	1148486	6486834
7768	010	382	453	835	1040	1875	664745	1148939	6488709
ENSEMBLE		1844	2340	4835	5450	10285	-	-	-

CERCLE DE: GOURMA-RHAROUS

64

ARRONDISSEMENT DE: GOSSI

25

NUMERO D'ORDRE	SE	NOMBRE DE CONCESSION	NOMBRE DE MENAGE	POPULATION RESIDENTE			DONNEES CUMULATIVES		
				HOMME	FEMME	TOTAL	CONCESSION	MENAGES	POPULATION
7769	001	332	1673	3431	4188	7619	665077	1150612	6496328
7770	002	372	1099	2543	2697	5240	665449	1151711	6501568
7771	003	22	362	942	1080	2022	665471	1152073	6503590
7772	004	62	893	2431	2587	5018	665533	1152966	6508608
7773	005	33	605	1580	1559	3139	665566	1153571	6511747
ENSEMBLE		821	4632	10927	12111	23038	-	-	-

CERCLE DE: GOURMA-RHAROUS

64

ARRONDISSEMENT DE: HARIBOMO

37

NUMERO D'ORDRE	SE	NOMBRE DE CONCESSION	NOMBRE DE MENAGE	POPULATION RESIDENTE			DONNEES CUMULATIVES		
				HOMME	FEMME	TOTAL	CONCESSION	MENAGES	POPULATION
7774	001	116	520	1262	1195	2457	665682	1154091	6514204
7775	002	103	331	782	826	1608	665785	1154422	6515812
7776	003	87	211	576	556	1132	665872	1154633	6516944
7777	004	113	307	979	918	1897	665985	1154940	6518841
7778	005	131	312	749	770	1519	666116	1155252	6520360
ENSEMBLE		550	1681	4348	4265	8613	-	-	-

CERCLE DE: GOURMA-RHAROUS

64

ARRONDISSEMENT DE: INADIATAFANE

49

NUMERO D'ORDRE	SE	NOMBRE DE CONCESSION	NOMBRE DE MENAGE	POPULATION RESIDENTE			DONNEES CUMULATIVES		
				HOMME	FEMME	TOTAL	CONCESSION	MENAGES	POPULATION
7779	001	122	330	923	924	1847	666238	1155582	6522207
7780	002	250	263	771	792	1563	666488	1155845	6523770
7781	003	187	478	1461	1394	2855	666675	1156323	6526625
7782	004	52	173	471	479	950	666727	1156496	6527575
7783	005	83	322	1181	1228	2409	666810	1156818	6529984
ENSEMBLE		694	1566	4807	4817	9624	-	-	-

CERCLE DE: GOURMA-RHAROUS

64

ARRONDISSEMENT DE: MADIAKOYE

61

NUMERO D'ORDRE	SE	NOMBRE DE CONCESSION	NOMBRE DE MENAGE	POPULATION RESIDENTE			DONNEES CUMULATIVES		
				HOMME	FEMME	TOTAL	CONCESSION	MENAGES	POPULATION
7784	001	102	164	465	549	1014	666912	1156982	6530998
7785	002	94	125	300	400	700	667006	1157107	6531698
7786	003	59	83	239	269	508	667065	1157190	6532206
7787	004	68	126	374	463	837	667133	1157316	6533043
7788	005	48	90	177	254	431	667181	1157406	6533474
7789	006	114	182	369	509	878	667295	1157588	6534352
7790	007	162	201	503	605	1108	667457	1157789	6535460
7791	008	161	357	827	925	1752	667618	1158146	6537212
7792	009	148	194	478	517	995	667766	1158340	6538207
7793	010	145	145	304	319	623	667911	1158485	6538830
7794	011	28	48	95	121	216	667939	1158533	6539046
7795	012	38	154	412	360	772	667977	1158687	6539818
7796	013	34	148	302	301	603	668011	1158835	6540421
ENSEMBLE		1201	2017	4845	5592	10437			

CERCLE DE: GOURMA-RHAROJS

64

ARRONDISSEMENT DE: OJINERDEN

73

NUMERO D'ORDRE	SE	NOMBRE DE CONCESSION	NOMBRE DE MENAGE	POPULATION RESIDENTE			DONNEES CUMULATIVES		
				HOMME	FEMME	TOTAL	CONCESSION	MENAGES	POPULATION
7797	001	65	247	506	536	1042	668076	1159082	6541463
7798	002	49	203	358	405	763	668125	1159285	6542226
7799	003	34	122	240	251	491	668159	1159407	6542717
7800	004	71	356	763	935	1698	668230	1159763	6544415
7801	005	64	223	526	630	1156	668294	1159986	6545571
7802	006	76	360	741	804	1545	668370	1160346	6547116
ENSEMBLE		359	1511	3134	3561	6695			

CERCLE DE: NIAFUNKE

65

ARRONDISSEMENT DE: NIAFUNKE-CENTRAL

01

NUMERO D'ORDRE	SE	NOMBRE DE CONCESSION	NOMBRE DE MENAGE	POPULATION RESIDENTE			DONNEES CUMULATIVES		
				HOMME	FEMME	TOTAL	CONCESSION	MENAGES	POPULATION
7803	001	99	181	325	377	702	668469	1160527	6547818
7804	002	94	168	355	415	770	668563	1160695	6548588
7805	003	68	140	205	255	460	668631	1160835	6549048
7806	004	33	80	144	153	297	668664	1160915	6549345
7807	005	110	204	370	364	734	668774	1161119	6550079
7808	006	136	250	480	586	1066	668910	1161369	6551145
7809	007	119	183	366	376	742	669029	1161552	6551887
7810	008	55	97	243	230	473	669084	1161649	6552360
7811	009	44	111	297	298	595	669128	1161760	6552955
7812	010	78	151	381	389	770	669206	1161911	6553725
7813	011	242	280	588	605	1193	669448	1162191	6554918
7814	012	102	172	422	390	812	669550	1162363	6555730
7815	013	101	212	357	503	860	669651	1162575	6556590
7816	014	155	191	482	495	977	669806	1162766	6557567
7817	015	113	160	383	491	874	669919	1162926	6558441
7818	016	187	296	706	784	1490	670106	1163222	6559931
7819	017	181	229	622	691	1313	670287	1163451	6561244
7820	018	160	237	618	640	1258	670447	1163688	6562502
7821	019	124	136	327	297	624	670571	1163824	6563126
7822	020	90	144	288	294	582	670661	1163968	6563708
7823	021	85	138	308	281	589	670746	1164106	6564297
7824	022	69	108	271	266	537	670815	1164214	6564834
7825	023	108	203	558	530	1088	670923	1164417	6565922
7826	024	177	247	587	629	1216	671100	1164664	6567138
7827	025	98	143	371	373	744	671198	1164807	6567882
7828	026	91	132	300	344	644	671289	1164939	6568526
7829	027	89	159	500	439	939	671378	1165098	6569465
7830	028	40	58	162	156	318	671418	1165156	6569783
7831	029	106	164	378	476	854	671524	1165320	6570637
7832	030	126	177	346	436	782	671650	1165497	6571419
7833	031	165	238	617	650	1267	671815	1165735	6572686
7834	032	84	163	289	340	629	671899	1165898	6573315
7835	033	59	116	276	286	562	671958	1166014	6573877
7836	034	72	100	197	217	414	672030	1166114	6574291
7837	035	137	169	375	400	775	672167	1166283	6575066
ENSEMBLE		3797	5937	13494	14456	27950			

CERCLE DE: NIAFUNKE

65

ARRONDISSEMENT DE: BANIKANE

13

NUMERO D'ORDRE	SE	NOMBRE DE CONCESSION	NOMBRE DE MENAGE	POPULATION RESIDENTE			DONNEES CUMULATIVES		
				HOMME	FEMME	TOTAL	CONCESSION	MENAGES	POPULATION
7838	001	75	121	251	263	514	672242	1166404	6575580
7839	002	76	105	229	237	466	672318	1166509	6576046
7840	003	120	145	297	379	676	672438	1166654	6576722
7841	004	110	170	373	437	810	672548	1166824	6577532
7842	005	112	197	413	453	866	672660	1167021	6578398
7843	006	78	129	276	344	620	672738	1167150	6579018
7844	007	97	249	355	501	856	672835	1167399	6579874
7845	008	111	170	397	388	785	672946	1167569	6580659
7846	009	24	53	80	128	208	672970	1167622	6580867
7847	010	97	214	336	448	784	673067	1167836	6581651
7848	011	61	116	155	216	371	673128	1167952	6582022
7849	012	120	189	314	384	698	673248	1168141	6582720
7850	013	94	145	254	316	570	673342	1168286	6583290
7851	014	60	122	195	243	438	673402	1168408	6583728
7852	015	69	141	231	272	503	673471	1168549	6584231
7853	016	86	149	278	342	620	673557	1168698	6584851
7854	017	113	248	497	555	1052	673670	1168946	6585903
7855	018	149	306	580	669	1249	673819	1169252	6587152
7856	019	157	234	587	592	1179	673976	1169486	6588331
7857	020	79	125	279	330	609	674055	1169611	6588940
7858	021	72	82	363	322	685	674127	1169693	6589625
7859	022	77	138	303	266	569	674204	1169831	6590194
ENSEMBLE		2037	3548	7043	8085	15128			

CERCLE DE: NIAFUNKE

65

ARRONDISSEMENT DE: KOUMAIRA

25

NUMERO D'ORDRE	SE	NOMBRE DE CONCESSION	NOMBRE DE MENAGE	POPULATION RESIDENTE			DONNEES CUMULATIVES		
				HOMME	FEMME	TOTAL	CONCESSION	MENAGES	POPULATION
7860	001	149	239	330	414	744	674353	1170070	6590938
7861	002	136	218	354	448	802	674489	1170288	6591740
7862	003	107	166	334	381	715	674596	1170454	6592455
7863	004	115	182	393	377	770	674711	1170636	6593225
7864	005	81	148	275	304	579	674792	1170784	6593804
7865	006	114	199	352	467	819	674906	1170983	6594623
7866	007	86	165	235	296	531	674992	1171148	6595154
7867	008	105	189	407	434	841	675097	1171337	6595995
7868	009	106	142	280	277	557	675203	1171479	6596552
7869	010	124	200	442	497	939	675327	1171679	6597491
7870	011	122	200	373	437	810	675449	1171879	6598301
7871	012	136	200	354	389	743	675585	1172079	6599044
7872	013	80	121	237	251	488	675665	1172200	6599532
ENSEMBLE		1461	2369	4366	4972	9338			

CERCLE DE: NIAFUNKE

65

ARRONDISSEMENT DE: LERE

37

NUMERO D'ORDRE	SE	NOMBRE DE CONCESSION	NOMBRE DE MENAGE	POPULATION RESIDENTE			DONNEES CUMULATIVES		
				HOMME	FEMME	TOTAL	CONCESSION	MENAGES	POPULATION
7873	001	107	134	303	360	663	675772	1172334	6600195
7874	002	146	201	511	533	1044	675918	1172535	6601239
7875	003	131	186	338	407	745	676049	1172721	6601984
7876	004	78	101	199	251	450	676127	1172822	6602434
7877	005	98	123	178	250	428	676225	1172945	6602862
7878	006	115	130	262	309	571	676340	1173075	6603433
7879	007	66	103	305	326	631	676406	1173178	6604064
7880	008	96	135	268	328	596	676502	1173313	6604660
7881	009	154	257	825	969	1794	676656	1173570	6606454
7882	010	157	200	448	494	942	676813	1173770	6607396
7883	011	186	234	466	580	1046	676999	1174004	6608442
7884	012	93	93	263	214	477	677092	1174097	6608919
7885	013	85	93	250	229	479	677177	1174190	6609398
7886	014	100	106	406	365	771	677277	1174296	6610169
7887	015	58	58	137	138	275	677335	1174354	6610444
7888	016	129	156	317	354	671	677464	1174510	6611115
7889	017	134	134	356	296	652	677598	1174644	6611767
7890	018	198	224	570	583	1153	677796	1174868	6612920
7891	019	140	157	333	362	695	677936	1175025	6613615
ENSEMBLE		2271	2825	6735	7348	14083	-	-	-

CERCLE DE: NIAFUNKE

65

ARRONDISSEMENT DE: N'GORKOU

49

NUMERO D'ORDRE	SE	NOMBRE DE CONCESSION	NOMBRE DE MENAGE	POPULATION RESIDENTE			DONNEES CUMULATIVES		
				HOMME	FEMME	TOTAL	CONCESSION	MENAGES	POPULATION
7892	001	34	45	96	101	197	677970	1175070	6613812
7893	002	69	118	219	236	455	678039	1175188	6614267
7894	003	41	81	170	163	333	678080	1175269	6614600
7895	004	58	76	120	148	268	678138	1175345	6614868
7896	005	112	204	420	453	873	678250	1175549	6615741
7897	006	86	138	266	318	584	678336	1175687	6616325
7898	007	101	141	304	316	620	678437	1175828	6616945
7899	008	68	96	158	193	351	678505	1175924	6617296
7900	009	48	100	208	234	442	678553	1176024	6617738
7901	010	74	119	244	280	524	678627	1176143	6618262
7902	011	75	118	235	242	477	678702	1176261	6618739
7903	012	118	178	380	398	778	678820	1176439	6619517
7904	013	127	207	388	394	782	678947	1176646	6620299
7905	014	109	154	265	237	502	679056	1176800	6620801
7906	015	70	109	250	258	508	679126	1176909	6621309
7907	016	109	190	282	308	590	679235	1177099	6621899
7908	017	81	134	263	287	550	679316	1177233	6622449
7909	018	66	120	299	289	588	679382	1177353	6623037
7910	019	84	97	251	281	532	679466	1177450	6623569
7911	020	81	118	202	242	444	679547	1177568	6624013
7912	021	60	109	204	245	449	679607	1177677	6624462
7913	022	52	103	197	246	443	679659	1177780	6624905
7914	023	88	135	315	366	681	679747	1177915	6625586
7915	024	127	165	404	385	789	679874	1178080	6626375
7916	025	112	169	335	402	737	679986	1178249	6627112
7917	026	126	155	307	392	699	680112	1178404	6627811
ENSEMBLE		2176	3379	6782	7414	14196			

CERCLE DE: NIAFUNKE

65

ARRONDISSEMENT DE: SARAFERE

61

NUMERO D'ORDRE	SE	NOMBRE DE CONCESSION	NOMBRE OE MENAGE	POPULATION RESIDENTE			DONNEES CUMULATIVES		
				HOMME	FEMME	TOTAL	CONCESSION	MENAGES	POPULATION
7918	001	136	165	358	369	727	680248	1178569	6628538
7919	002	89	117	241	291	532	680337	1178686	6629070
7920	003	57	84	188	181	369	680394	1178770	6629439
7921	004	176	209	446	529	975	680570	1178979	6630414
7922	005	81	113	224	331	555	680651	1179092	6630969
7923	006	94	98	177	201	378	680745	1179190	6631347
7924	007	120	174	313	399	712	680865	1179364	6632059
7925	008	87	125	315	322	637	680952	1179489	6632696
7926	009	77	127	286	285	571	681029	1179616	6633267
7927	010	95	174	392	409	801	681124	1179790	6634068
7928	011	58	81	157	179	336	681182	1179871	6634404
7929	012	63	98	266	329	595	681245	1179969	6634999
7930	013	80	129	162	224	386	681325	1180098	6635385
7931	014	59	89	158	202	360	681384	1180187	6635745
7932	015	67	123	279	243	522	681451	1180310	6636267
7933	016	84	137	303	274	577	681535	1180447	6636844
7934	017	160	274	510	549	1059	681695	1180721	6637903
7935	018	52	78	136	161	297	681747	1180799	6638200
7936	019	123	216	407	434	841	681870	1181015	6639041
7937	020	104	179	450	486	936	681974	1181194	6639977
7938	021	76	132	325	408	733	682050	1181326	6640710
7939	022	61	109	197	239	436	682111	1181435	6641146
7940	023	95	167	359	419	778	682206	1181602	6641924
7941	024	77	148	263	250	513	682283	1181750	6642437
7942	025	75	118	256	303	559	682358	1181868	6642996
7943	026	94	179	283	316	599	682452	1182047	6643595
7944	027	98	200	378	393	771	682550	1182247	6644366
7945	028	45	124	281	312	593	682595	1182371	6644959
7946	029	56	95	184	186	370	682651	1182466	6645329
7947	030	95	175	269	273	542	682746	1182641	6645871
7948	031	75	143	244	296	540	682821	1182784	6646411
7949	032	54	104	222	224	446	682875	1182888	6646857
7950	033	51	115	153	206	359	682926	1183003	6647216
7951	034	90	169	347	393	740	683016	1183172	6647956
7952	035	60	161	329	321	650	683076	1183333	6648606
ENSEMBLE		2964	4929	9858	10937	20795	-	-	-

CERCLE DE: NIAFUNKE

65

ARRONDISSEMENT DE: SOUMPI

73

NUMERO D'ORDRE	SE	NOMBRE DE CONCESSION	NOMBRE DE MENAGE	POPULATION RESIDENTE			DONNEES CUMULATIVES		
				HOMME	FEMME	TOTAL	CONCESSION	MENAGES	POPULATION
7953	001	26	66	202	237	439	683102	1183399	6649045
7954	002	126	216	488	512	1000	683228	1183615	6650045
7955	003	134	209	415	467	882	683362	1183824	6650927
7956	004	140	190	489	523	1012	683502	1184014	6651939
7957	005	68	119	230	241	471	683570	1184133	6652410
7958	006	52	62	139	121	260	683622	1184195	6652670
7959	007	47	83	189	202	391	683669	1184278	6653061
7960	008	48	89	220	242	462	683717	1184367	6653523
7961	009	41	99	258	248	506	683758	1184466	6654029
7962	010	16	64	187	188	375	683774	1184530	6654404
7963	011	150	222	500	495	995	683924	1184752	6655399
7964	012	115	227	602	614	1216	684039	1184979	6656615
7965	013	52	79	172	201	373	684091	1185058	6656988
7966	014	60	78	166	197	363	684151	1185136	6657351
ENSEMBLE		1075	1803	4257	4488	8745	-	-	-

REGION DE

GAO



CERCLE DE: GAO

71

ARRONDISSEMENT DE: GAO-CENTRAL

01

NUMERO D'ORDRE	SE	NOMBRE DE CONCESSION	NOMBRE DE MENAGE	POPULATION RESIDENTE			DONNEES CUMULATIVES		
				HOMME	FEMME	TOTAL	CONCESSION	MENAGES	POPULATION
7967	001	56	56	146	141	287	684207	1185192	6657638
7968	002	47	179	399	407	806	684254	1185371	6658444
7969	003	107	114	286	304	590	684361	1185485	6659034
7970	004	62	87	252	226	478	684423	1185572	6659512
7971	005	48	66	148	151	299	684471	1185638	6659811
7972	006	206	306	791	837	1628	684677	1185944	6661439
7973	007	207	244	598	616	1214	684884	1186188	6662653
7974	008	161	177	448	474	922	685045	1186365	6663575
7975	009	40	60	174	147	321	685085	1186425	6663896
7976	010	36	72	237	188	425	685121	1186497	6664321
7977	011	34	56	172	174	346	685155	1186553	6664667
7978	012	40	51	156	122	278	685195	1186604	6664945
7979	013	61	90	216	230	446	685256	1186694	6665391
7980	014	55	112	315	345	660	685311	1186806	6666051
7981	015	67	114	289	288	577	685378	1186920	6666628
7982	016	27	100	214	228	442	685405	1187020	6667070
7983	017	61	100	198	206	404	685466	1187120	6667474
7984	018	49	82	256	275	531	685515	1187202	6668005
7985	019	43	66	149	165	314	685558	1187268	6668319
7986	020	145	272	486	556	1042	685703	1187540	6669361
7987	021	99	118	242	318	560	685802	1187658	6669921
7988	022	134	147	266	329	595	685936	1187805	6670516
7989	023	74	89	146	194	340	686010	1187894	6670856
7990	024	46	59	114	147	261	686056	1187953	6671117
7991	025	103	117	317	332	649	686159	1188070	6671766
7992	026	62	64	119	147	266	686221	1188134	6672032
7993	027	172	179	461	473	934	686393	1188313	6672966
7994	028	112	125	303	296	599	686505	1188438	6673565
7995	029	50	57	125	143	268	686555	1188495	6673833
7996	030	105	127	246	300	546	686660	1188622	6674379
7997	031	105	163	395	417	812	686765	1188785	6675191
7998	032	81	155	339	395	734	686846	1188940	6675925
7999	033	58	93	199	227	426	686904	1189033	6676351
8000	034	86	120	246	311	557	686990	1189153	6676908
8001	035	64	106	220	274	494	687054	1189259	6677402
8002	036	151	195	414	511	925	687205	1189454	6678327
8003	037	165	203	485	518	1003	687370	1189657	6679330
8004	038	122	198	587	593	1180	687492	1189855	6680510
8005	039	97	140	399	381	780	687589	1189995	6681290
8006	040	94	183	534	526	1060	687683	1190178	6682350
8007	041	161	246	698	672	1370	687844	1190424	6683720
8008	042	118	284	751	712	1463	687962	1190708	6685183
8009	043	50	69	199	203	402	688012	1190777	6685585
8010	044	82	102	339	277	616	688094	1190879	6686201
8011	045	41	58	196	159	355	688135	1190937	6686556
8012	046	34	77	182	182	364	688169	1191014	6686920

(Continued...)

CERCLE DE: GAO

71

ARRONDISSEMENT DE: GAO-CENTRAL

01

NUMERO D'ORDRE	SE	NOMBRE DE CONCESSION	NOMBRE DE MENAGE	POPULATION RESIDENTE			DONNEES CUMULATIVES		
				HOMME	FEMME	TOTAL	CONCESSION	MENAGES	POPULATION
8013	047	15	107	230	222	452	688184	1191121	6687372
8014	048	58	77	226	214	440	688242	1191198	6687812
8015	049	102	146	340	395	735	688344	1191344	6688547
8016	050	55	92	232	252	484	688399	1191436	6689031
8017	051	81	118	221	248	469	688480	1191554	6689500
8018	052	139	219	457	594	1051	688619	1191773	6690551
8019	053	150	152	322	444	766	688769	1191925	6691317
8020	054	77	88	243	251	494	688846	1192013	6691811
8021	055	31	32	83	92	175	688877	1192045	6691986
8022	056	63	133	317	355	672	688940	1192178	6692658
8023	057	32	81	166	190	356	688972	1192259	6693014
8024	058	50	123	274	315	589	689022	1192382	6693603
8025	059	69	180	391	399	790	689091	1192562	6694393
8026	060	69	109	224	245	469	689160	1192671	6694862
8027	061	42	48	78	106	184	689202	1192719	6695046
8028	062	27	29	62	68	130	689229	1192748	6695176
8029	063	43	45	85	107	192	689272	1192793	6695368
8030	064	81	90	195	189	384	689353	1192883	6695752
8031	065	45	78	207	190	397	689398	1192961	6696149
8032	066	34	43	95	114	209	689432	1193004	6696358
8033	067	55	61	166	152	318	689487	1193065	6696676
8034	068	108	109	268	296	564	689595	1193174	6697240
8035	069	40	54	134	163	297	689635	1193228	6697537
8036	070	88	111	296	328	624	689723	1193339	6698161
8037	071	99	201	500	487	987	689822	1193540	6699148
8038	072	28	44	98	110	208	689850	1193584	6699356
8039	073	37	46	115	129	244	689887	1193630	6699600
8040	074	61	72	199	201	400	689948	1193702	6700000
8041	075	113	148	321	393	714	690061	1193850	6700714
8042	076	70	109	259	306	565	690131	1193959	6701279
8043	077	42	94	200	191	391	690173	1194053	6701670
8044	078	97	216	514	590	1104	690270	1194269	6702774
8045	079	65	156	431	415	846	690335	1194425	6703620
8046	080	121	149	390	442	832	690456	1194574	6704452
8047	081	131	326	664	740	1404	690587	1194900	6705856
ENSEMBLE		6436	9764	23455	25050	48505			

CERCLE DE: GAO

71

ARRONDISSEMENT DE: DJEBOCK

23

NUMERO D'ORDRE	SE	NOMBRE DE CONCESSION	NOMBRE DE MENAGE	POPULATION RESIDENTE			DONNEES CUMULATIVES		
				HOMME	FEMME	TOTAL	CONCESSION	MENAGES	POPULATION
8048	001	256	330	1050	1003	2053	690843	1195230	6707909
8049	002	218	284	796	719	1515	691061	1195514	6709424
8050	003	147	338	826	811	1637	691208	1195852	6711061
8051	004	239	384	1072	913	1985	691447	1196236	6713046
8052	005	130	455	1121	1107	2228	691577	1196691	6715274
8053	006	22	68	224	161	385	691599	1196759	6715659
8054	007	147	278	721	668	1389	691746	1197037	6717048
8055	008	135	190	504	446	950	691881	1197227	6717998
8056	009	189	211	637	605	1242	692070	1197438	6719240
8057	010	293	293	655	589	1244	692363	1197731	6720484
8058	011	68	75	162	182	344	692431	1197806	6720828
8059	012	122	140	382	326	708	692553	1197946	6721536
ENSEMBLE		1966	3046	8150	7530	15680			

CERCLE DE: GAO

71

ARRONDISSEMENT DE: HAOUSSA-FOULANE

45

NUMERO D'ORDRE	SE	NOMBRE DE CONCESSION	NOMBRE DE MENAGE	POPULATION RESIDENTE			DONNEES CUMULATIVES		
				HOMME	FEMME	TOTAL	CONCESSION	MENAGES	POPULATION
8060	001	121	197	444	500	944	692674	1198143	6722480
8061	002	124	157	316	406	722	692798	1198300	6723202
8062	003	99	157	378	381	759	692897	1198457	6723961
8063	004	137	202	499	510	1009	693034	1198659	6724970
8064	005	137	164	418	507	925	693171	1198823	6725895
8065	006	182	209	432	494	926	693353	1199032	6726821
8066	007	252	289	644	764	1408	693605	1199321	6728229
8067	008	153	166	349	375	724	693758	1199487	6728953
8068	009	90	107	214	254	468	693848	1199594	6729421
8069	010	117	127	289	348	637	693965	1199721	6730058
8070	011	262	323	727	805	1532	694227	1200044	6731590
8071	012	131	131	352	356	708	694358	1200175	6732298
8072	013	142	146	433	436	869	694500	1200321	6733167
8073	014	138	144	384	410	794	694638	1200465	6733961
8074	015	125	185	473	523	996	694763	1200650	6734957
8075	016	66	86	179	209	388	694829	1200736	6735365
8076	017	187	192	459	514	973	695016	1200928	6736318
8077	018	209	215	565	507	1072	695225	1201143	6737390
8078	019	153	163	380	395	775	695378	1201306	6738165
8079	020	213	250	674	622	1296	695591	1201556	6739461
8080	021	151	169	362	333	695	695742	1201725	6740156
8081	022	189	189	354	479	833	695931	1201914	6740989
8082	023	68	96	241	238	479	695999	1202010	6741468
8083	024	113	210	598	530	1128	696112	1202220	6742596
ENSEMBLE		3559	4274	10164	10896	21060	-	-	-

CERCLE DE: GAO

71

ARRONDISSEMENT DE: IN-TILLIT

67

NUMERO D'ORDRE	SE	NOMBRE DE CONCESSION	NOMBRE DE MENAGE	POPULATION RESIDENTE			DONNEES CUMULATIVES		
				HOMME	FEMME	TOTAL	CONCESSION	MENAGES	POPULATION
8084	001	155	352	868	954	1822	696267	1202572	6744418
8085	002	125	542	1008	1107	2115	696392	1203114	6746533
8086	003	79	318	680	786	1466	696471	1203432	6747999
8087	004	183	457	893	909	1802	696654	1203889	6749801
8088	005	98	260	523	513	1036	696752	1204149	6750837
8089	006	45	164	383	378	761	696797	1204313	6751598
ENSEMBLE		685	2093	4355	4647	9002			

CERCLE DE: GAO

71

COMMUNE DE:

GAO-COMMUNE

91

NUMERO D'ORDRE	SE	NOMBRE DE CONCESSION	NOMBRE DE MENAGE	POPULATION RESIDENTE			DONNEES CUMULATIVES		
				HOMME	FEMME	TOTAL	CONCESSION	MENAGES	POPULATION
8090	001	85	186	619	693	1312	696882	1204499	6752910
8091	002	90	147	499	512	1011	696972	1204646	6753921
8092	003	95	124	562	595	1157	697067	1204770	6755078
8093	004	134	207	561	649	1210	697201	1204977	6756288
8094	005	108	161	413	481	894	697309	1205138	6757182
8095	006	147	251	571	665	1236	697456	1205389	6758418
8096	007	211	349	818	964	1782	697667	1205738	6760200
8097	008	131	248	668	769	1437	697798	1205986	6761637
8098	009	92	158	447	541	988	697890	1206144	6762625
8099	010	144	218	667	737	1404	698034	1206362	6764029
8100	011	162	316	943	978	1921	698196	1206678	6765950
8101	012	128	256	681	757	1438	698324	1206934	6767388
8102	013	124	204	624	700	1324	698448	1207138	6768712
8103	014	78	148	475	503	978	698526	1207286	6769690
8104	015	147	297	811	924	1735	698673	1207583	6771425
8105	016	111	201	520	538	1058	698784	1207784	6772483
8106	017	118	242	653	677	1330	698902	1208026	6773813
8107	018	165	195	612	663	1275	699067	1208221	6775088
8108	019	131	280	651	659	1310	699198	1208501	6776398
8109	020	63	75	244	232	476	699261	1208576	6776874
8110	021	89	182	649	541	1190	699350	1208758	6778064
8111	022	243	538	1459	1534	2993	699593	1209296	6781057
8112	023	204	273	806	803	1609	699797	1209569	6782666
8113	024	307	378	995	1075	2070	700104	1209947	6784736
8114	025	166	480	1242	1504	2746	700270	1210427	6787482
8115	026	201	290	699	798	1497	700471	1210717	6788979
8116	027	134	192	601	593	1194	700605	1210909	6790173
8117	028	124	238	811	848	1659	700729	1211147	6791832
8118	029	36	89	215	191	406	700765	1211236	6792238
8119	030	70	86	201	180	381	700835	1211322	6792619
8120	031	89	151	503	474	977	700924	1211473	6793596
8121	032	80	97	539	573	1112	701004	1211570	6794708
8122	033	233	323	664	749	1413	701237	1211893	6796121
8123	034	124	232	608	671	1279	701361	1212125	6797400
8124	035	97	146	458	461	919	701458	1212271	6798319
8125	036	157	221	695	847	1542	701615	1212492	6799861
8126	037	82	180	520	570	1090	701697	1212672	6800951
8127	038	135	220	583	655	1238	701832	1212892	6802189
8128	039	132	227	619	746	1365	701964	1213119	6803554
8129	040	109	193	590	695	1285	702073	1213312	6804839
8130	041	77	167	475	525	1000	702150	1213479	6805839
8131	042	62	165	495	530	1025	702212	1213644	6806864
ENSEMBLE		5415	9331	26466	28800	55266			

CERCLE DE: ANSONGO

72

ARRONDISSEMENT DE: ANSONGO-CENTRAL

01

NUMERO D'ORDRE	SE	NOMBRE DE CONCESSION	NOMBRE DE MENAGE	POPULATION RESIDENTE			DONNEES CUMULATIVES		
				HOMME	FEMME	TOTAL	CONCESSION	MENAGES	POPULATION
8132	001	325	474	1190	1325	2515	702537	1214118	6809379
8133	002	255	332	1080	1115	2195	702792	1214450	6811574
8134	003	92	107	249	283	532	702884	1214557	6812106
8135	004	127	151	372	449	821	703011	1214708	6812927
8136	005	106	116	329	344	673	703117	1214824	6813600
8137	006	76	98	234	299	533	703193	1214922	6814133
8138	007	52	54	188	191	379	703245	1214976	6814512
8139	008	204	215	625	710	1335	703449	1215191	6815847
8140	009	65	71	214	188	402	703514	1215262	6816249
8141	010	73	85	248	208	456	703587	1215347	6816705
8142	011	86	100	258	256	514	703673	1215447	6817219
8143	012	168	200	526	536	1062	703841	1215647	6818281
8144	013	83	93	282	261	543	703924	1215740	6818824
8145	014	254	256	583	670	1253	704178	1215996	6820077
8146	015	55	57	168	177	345	704233	1216053	6820422
8147	016	65	71	218	228	446	704298	1216124	6820868
8148	017	397	427	1143	1250	2393	704695	1216551	6823261
8149	018	109	165	365	432	797	704804	1216716	6824058
8150	019	84	129	281	303	584	704888	1216845	6824642
8151	020	128	146	317	345	662	705016	1216991	6825304
8152	021	172	251	640	659	1299	705188	1217242	6826603
8153	022	90	114	257	315	572	705278	1217356	6827175
8154	023	138	138	434	448	882	705416	1217494	6828057
8155	024	147	147	472	518	990	705563	1217641	6829047
8156	025	190	302	779	828	1607	705753	1217943	6830654
8157	026	101	139	393	362	755	705854	1218082	6831409
8158	027	49	74	180	203	383	705903	1218156	6831792
8159	028	114	132	346	396	742	706017	1218288	6832534
8160	029	60	90	202	238	440	706077	1218378	6832974
8161	030	148	165	455	475	930	706225	1218543	6833904
8162	031	195	222	547	680	1227	706420	1218765	6835131
8163	032	65	85	205	216	421	706485	1218850	6835552
8164	033	69	78	187	249	436	706554	1218928	6835988
8165	034	84	105	218	253	471	706638	1219033	6836459
8166	035	81	213	425	489	914	706719	1219246	6837373
8167	036	113	199	499	505	1004	706832	1219445	6838377
8168	037	56	66	185	203	388	706888	1219511	6838765
8169	038	139	188	462	533	995	707027	1219699	6839760
8170	039	85	102	312	339	651	707112	1219801	6840411
8171	040	65	67	189	212	401	707177	1219868	6840812
8172	041	49	57	198	231	429	707226	1219925	6841241
8173	042	47	47	157	133	290	707273	1219972	6841531
8174	043	677	687	2041	2068	4109	707950	1220659	6845640
8175	044	90	90	278	252	530	708040	1220749	6846170
ENSEMBLE		5828	7105	18931	20375	39306	-	-	-

CERCLE DE: ANSONGO

72

ARRONDISSEMENT DE: QUATAGOUNA

23

NUMERO D'ORDRE	SE	NOMBRE DE CONCESSION	NOMBRE DE MENAGE	POPULATION RESIDENTE			DONNEES CUMULATIVES		
				HOMME	FEMME	TOTAL	CONCESSION	MENAGES	POPULATION
8176	001	167	208	571	563	1134	708207	1220957	6847304
8177	002	268	332	909	984	1893	708475	1221289	6849197
8178	003	144	201	575	643	1218	708619	1221490	6850415
8179	004	66	146	441	423	864	708685	1221636	6851279
8180	005	220	283	777	698	1475	708905	1221919	6852754
8181	006	129	163	479	444	923	709034	1222082	6853677
8182	007	92	117	361	385	746	709126	1222199	6854423
8183	008	328	543	1367	1270	2637	709454	1222742	6857060
8184	009	240	393	1102	1120	2222	709694	1223135	6859282
8185	010	79	167	506	436	942	709773	1223302	6860224
8186	011	15	55	144	162	306	709788	1223357	6860530
8187	012	18	54	148	126	274	709806	1223411	6860804
8188	013	129	144	438	497	935	709935	1223555	6861739
8189	014	88	136	400	356	756	710023	1223691	6862495
8190	015	30	110	242	235	477	710053	1223801	6862972
ENSEMBLE		2013	3052	8460	8342	16802			

CERCLE DE: ANSONGO

72

ARRONDISSEMENT DE: TALATAYE

45

NUMERO D'ORDRE	SE	NOMBRE DE CONCESSION	NOMBRE DE MENAGE	POPULATION RESIDENTE			DONNEES CUMULATIVES		
				HOMME	FEMME	TOTAL	CONCESSION	MENAGES	POPULATION
8191	001	190	641	1536	1557	3093	710243	1224442	6866065
8192	002	103	273	852	756	1608	710346	1224715	6867673
8193	003	145	424	1083	986	2069	710491	1225139	6869742
8194	004	31	411	1305	1081	2386	710522	1225550	6872128
8195	005	62	208	664	684	1348	710584	1225758	6873476
8196	006	82	361	942	897	1839	710666	1226119	6875315
8197	007	103	433	1259	1129	2388	710769	1226552	6877703
ENSEMBLE		716	2751	7641	7090	14731			

CERCLE DE: ANSONGO

172

ARRONDISSEMENT DE: TESSIT

67

NUMERO D'ORDRE	SE	NOMBRE DE CONCESSION	NOMBRE DE MENAGE	POPULATION RESIDENTE			DONNEES CUMULATIVES		
				HOMME	FEMME	TOTAL	CONCESSION	MENAGES	POPULATION
8198	001	131	164	503	459	962	710900	1226716	6878665
8199	002	170	170	385	351	736	711070	1226886	6879401
8200	003	99	224	666	588	1254	711169	1227110	6880655
8201	004	68	177	372	394	766	711237	1227287	6881421
8202	005	40	191	688	581	1269	711277	1227478	6882690
8203	006	68	218	699	703	1402	711345	1227696	6884092
8204	007	142	143	394	345	739	711487	1227839	6884831
ENSEMBLE		718	1287	3707	3421	7128			

CERCLE DE: BOUREM

73

ARRONDISSEMENT DE: BOUREM-CENTRAL

01

NUMERO D'ORDRE	SE	NOMBRE DE CONCESSION	NOMBRE DE MENAGE	POPULATION RESIDENTE			DONNEES CUMULATIVES		
				HOMME	FEMME	TOTAL	CONCESSION	MENAGES	POPULATION
8205	001	70	91	199	254	453	711557	1227930	6885284
8206	002	80	132	256	327	583	711637	1228062	6885867
8207	003	215	325	727	866	1593	711852	1228387	6887460
8208	004	141	149	484	482	966	711993	1228536	6888426
8209	005	141	213	564	651	1215	712134	1228749	6889641
8210	006	50	80	174	187	361	712184	1228829	6890002
8211	007	60	68	197	196	393	712244	1228897	6890395
8212	008	69	71	123	195	318	712313	1228968	6890713
8213	009	46	62	148	151	299	712359	1229030	6891012
8214	010	91	103	281	318	599	712450	1229133	6891611
8215	011	95	194	371	442	813	712545	1229327	6892424
8216	012	151	155	329	416	745	712696	1229482	6893169
8217	013	129	148	266	382	648	712825	1229630	6893817
8218	014	120	154	353	341	694	712945	1229784	6894511
8219	015	105	129	317	337	654	713050	1229913	6895165
8220	016	53	142	266	269	535	713103	1230055	6895700
8221	017	49	64	158	147	305	713152	1230119	6896005
8222	018	47	52	125	157	282	713199	1230171	6896287
8223	019	54	66	148	148	296	713253	1230237	6896583
8224	020	98	116	322	415	737	713351	1230353	6897320
8225	021	147	165	295	337	632	713498	1230518	6897952
8226	022	125	126	239	269	508	713623	1230644	6898460
8227	023	131	209	418	481	899	713754	1230853	6899359
8228	024	170	174	375	422	797	713924	1231027	6900156
8229	025	40	129	312	290	602	713964	1231156	6900758
8230	026	107	155	302	394	696	714071	1231311	6901454
8231	027	31	94	242	280	522	714102	1231405	6901976
8232	028	64	112	186	232	418	714166	1231517	6902394
8233	029	37	155	461	565	1026	714203	1231672	6903420
8234	030	81	108	226	207	433	714284	1231780	6903853
8235	031	149	159	352	467	819	714433	1231939	6904672
8236	032	115	122	393	458	851	714548	1232061	6905523
8237	033	26	59	122	142	264	714574	1232120	6905787
8238	034	53	57	141	178	319	714627	1232177	6906106
8239	035	149	163	354	445	799	714776	1232340	6906905
8240	036	72	103	231	264	495	714848	1232443	6907400
8241	037	98	107	186	255	441	714946	1232550	6907841
8242	038	72	154	326	439	765	715018	1232704	6908606
8243	039	64	86	148	218	366	715082	1232790	6908972
8244	040	42	88	227	224	451	715124	1232878	6909423
8245	041	81	88	178	241	419	715205	1232966	6909842
8246	042	74	131	286	298	584	715279	1233097	6910426
8247	043	92	178	323	415	738	715371	1233275	6911164
8248	044	35	60	112	139	251	715406	1233335	6911415
8249	045	49	58	148	204	352	715455	1233393	6911767
8250	046	116	122	237	340	577	715571	1233515	6912344

(Continued...)

CERCLE DE: BOUREM

73

ARRONDISSEMENT DE: BOUREM-CENTRAL

01

NUMERO D'ORDRE	SE	NOMBRE DE CONCESSION	NOMBRE DE MENAGE	POPULATION RESIDENTE			DONNEES CUMULATIVES		
				HOMME	FEMME	TOTAL	CONCESSION	MENAGES	POPULATION
8251	047	108	178	360	406	766	715679	1233693	6913110
8252	048	80	125	211	325	536	715759	1233818	6913646
8253	049	82	121	278	315	593	715841	1233939	6914239
8254	050	45	54	133	116	249	715886	1233993	6914488
8255	051	25	148	305	291	596	715911	1234141	6915084
8256	052	46	46	102	93	195	715957	1234187	6915279
ENSEMBLE		4470	6348	14017	16431	30448	-	-	-

CERCLE DE: BOUREM

73

ARRONDISSEMENT DE: ALMOUSTARAT

23

NUMERO D'ORDRE	SE	NOMBRE DE CONCESSION	NOMBRE DE MENAGE	POPULATION RESIDENTE			DONNEES CUMULATIVES		
				HOMME	FEMME	TOTAL	CONCESSION	MENAGES	POPULATION
8257	001	62	245	723	697	1420	716019	1234432	6916699
8258	002	15	58	219	261	480	716034	1234490	6917179
8259	003	29	37	103	134	237	716063	1234527	6917416
8260	004	92	485	2337	1941	4278	716155	1235012	6921694
8261	005	84	351	1115	990	2105	716239	1235363	6923799
8262	006	63	244	784	686	1470	716302	1235607	6925269
8263	007	88	218	849	713	1562	716390	1235825	6926831
8264	008	50	201	666	638	1304	716440	1236026	6928135
8265	009	21	81	284	223	507	716461	1236107	6928642
8266	010	32	143	929	640	1569	716493	1236250	6930211
ENSEMBLE		536	2063	8009	6923	14932	-	-	-

CERCLE DE: BOUREM

73

ARRONDISSEMENT DE: BAMBA

45

NUMERO D'ORDRE	SE	NOMBRE DE CONCESSION	NOMBRE DE MENAGE	POPULATION RESIDENTE			DONNEES CUMULATIVES		
				HOMME	FEMME	TOTAL	CONCESSION	MENAGES	POPULATION
8267	001	42	44	88	111	199	716535	1236294	6930410
8268	002	174	220	424	583	1007	716709	1236514	6931417
8269	003	188	353	722	786	1508	716897	1236867	6932925
8270	004	86	108	177	223	400	716983	1236975	6933325
8271	005	66	96	167	233	400	717049	1237071	6933725
8272	006	103	142	226	298	524	717152	1237213	6934249
8273	007	127	140	208	327	535	717279	1237353	6934784
8274	008	82	119	248	333	581	717361	1237472	6935365
8275	009	81	81	225	370	595	717442	1237553	6935960
8276	010	81	90	244	319	563	717523	1237643	6936523
8277	011	96	103	249	309	558	717619	1237746	6937081
8278	012	146	190	328	494	822	717765	1237936	6937903
8279	013	118	144	250	369	619	717883	1238080	6938522
8280	014	41	41	106	126	232	717924	1238121	6938754
8281	015	61	64	121	148	269	717985	1238185	6939023
8282	016	126	162	336	349	685	718111	1238347	6939708
8283	017	64	66	118	166	284	718175	1238413	6939992
8284	018	126	130	235	317	552	718301	1238543	6940544
8285	019	74	86	91	251	342	718375	1238629	6940886
8286	020	113	137	208	382	590	718488	1238766	6941476
8287	021	143	188	478	518	996	718631	1238954	6942472
8288	022	102	129	215	329	544	718733	1239083	6943016
8289	023	84	85	226	267	493	718817	1239168	6943509
8290	024	106	119	142	283	425	718923	1239287	6943934
8291	025	95	119	164	264	428	719018	1239406	6944362
8292	026	69	81	142	190	332	719087	1239487	6944694
8293	027	70	84	182	278	460	719157	1239571	6945154
8294	028	52	65	109	192	301	719209	1239636	6945455
8295	029	99	113	163	277	440	719308	1239749	6945895
8296	030	52	66	95	148	243	719360	1239815	6946138
8297	031	204	208	697	366	1063	719564	1240023	6947201
ENSEMBLE		3071	3773	7384	9606	16990			

CERCLE DE: BOUREM

73

ARRONDISSEMENT DE: TEMERA

67

NUMERO D'ORDRE	SE	NOMBRE DE CONCESSION	NOMBRE DE MENAGE	POPULATION RESIDENTE			DONNEES CUMULATIVES		
				HOMME	FEMME	TOTAL	CONCESSION	MENAGES	POPULATION
8298	001	105	137	402	404	806	719669	1240160	6948007
8299	002	55	63	131	164	295	719724	1240223	6948302
8300	003	93	105	233	286	519	719817	1240328	6948821
8301	004	58	94	196	229	425	719875	1240422	6949246
8302	005	99	133	263	391	654	719974	1240555	6949900
8303	006	79	98	225	281	506	720053	1240653	6950406
8304	007	111	131	324	349	673	720164	1240784	6951079
8305	008	121	167	291	453	744	720285	1240951	6951823
8306	009	88	159	319	456	775	720373	1241110	6952598
8307	010	21	71	115	194	309	720394	1241181	6952907
8308	011	48	69	166	196	362	720442	1241250	6953269
8309	012	47	121	240	289	529	720489	1241371	6953798
8310	013	100	146	316	387	703	720589	1241517	6954501
8311	014	52	94	203	246	449	720641	1241611	6954950
8312	015	151	172	503	520	1023	720792	1241783	6955973
8313	016	36	70	161	158	319	720828	1241853	6956292
8314	017	35	62	131	157	288	720863	1241915	6956580
ENSEMBLE		1299	1892	4219	5160	9379	-	-	-

CERCLE DE: KIDAL

74

ARRONDISSEMENT DE: KIDAL -CENTRAL

01

NUMERO D'ORDRE	SE	NOMBRE DE CONCESSION	NOMBRE DE MENAGE	POPULATION RESIDENTE			DONNEES CUMULATIVES		
				HOMME	FEMME	TOTAL	CONCESSION	MENAGES	POPULATION
8315	001	346	349	998	815	1813	721209	1242264	6958393
8316	002	286	311	708	761	1469	721495	1242575	6959862
8317	003	423	436	1175	1166	2341	721918	1243011	6962203
8318	004	459	494	1295	1276	2571	722377	1243505	6964774
8319	005	110	205	577	503	1080	722487	1243710	6965854
8320	006	521	641	1711	1680	3391	723008	1244351	6969245
ENSEMBLE		2145	2436	6464	6201	12665	-	-	-

CERCLE DE: KIDAL

74

ARRONDISSEMENT DE: AGUEL-HOC

13

NUMERO D'ORDRE	SE	NOMBRE DE CONCESSION	NOMBRE DE MENAGE	POPULATION RESIDENTE			DONNEES CUMULATIVES		
				HOMME	FEMME	TOTAL	CONCESSION	MENAGES	POPULATION
8321	001	263	263	672	701	1373	723271	1244614	6970618
8322	002	193	296	819	774	1593	723464	1244910	6972211
8323	003	406	406	1123	978	2101	723870	1245316	6974312
8324	004	439	629	1568	1472	3040	724309	1245945	6977352
ENSEMBLE		1301	1594	4182	3925	8107	-	-	-

CERCLE DE: KIDAL

74

ARRONDISSEMENT DE: BOURESSA

25

NUMERO D'ORDRE	SE	NOMBRE DE CONCESSION	NOMBRE DE MENAGE	POPULATION RESIDENTE			DONNEES CUMULATIVES		
				HOMME	FEMME	TOTAL	CONCESSION	MENAGES	POPULATION
8325	001	127	624	1638	1515	3153	724436	1246569	6980505
ENSEMBLE		127	624	1638	1515	3153	-	-	-

CERCLE DE: KIDAL

74

ARRONDISSEMENT DE: TESSALIT

37

NUMERO D'ORDRE	SE	NOMBRE DE CONCESSION	NOMBRE DE MENAGE	POPULATION RESIDENTE			DONNEES CUMULATIVES		
				HOMME	FEMME	TOTAL	CONCESSION	MENAGES	POPULATION
8326	001	42	140	373	321	694	724478	1246709	6981199
8327	002	399	488	1109	1091	2200	724877	1247197	6983399
ENSEMBLE		441	628	1482	1412	2894	-	-	-

CERCLE DE: KIDAL

74

ARRONDISSEMENT DE: TIN-ESSAKO

49

NUMERO D'ORDRE	SE	NOMBRE DE CONCESSION	NOMBRE DE MENAGE	POPULATION RESIDENTE			DONNEES CUMULATIVES		
				HOMME	FEMME	TOTAL	CONCESSION	MENAGES	POPULATION
8328	001	214	214	545	541	1086	725091	1247411	6984485
8329	002	203	203	523	477	1000	725294	1247614	6985485
8330	003	128	129	348	290	638	725422	1247743	6986123
8331	004	271	271	774	628	1402	725693	1248014	6987525
8332	005	26	26	61	46	107	725719	1248040	6987632
8333	006	107	107	226	245	471	725826	1248147	6988103
ENSEMBLE		949	950	2477	2227	4704	-	-	-

CERCLE DE: KIDAL

74

ARRONDISSEMENT DE: TINKAR

61

NUMERO D'ORDRE	SE	NOMBRE DE CONCESSION	NOMBRE DE MENAGE	POPULATION RESIDENTE			DONNEES CUMULATIVES		
				HOMME	FEMME	TOTAL	CONCESSION	MENAGES	POPULATION
8334	001	81	83	237	233	470	725907	1248230	6988573
ENSEMBLE		81	83	237	233	470	-	-	-

CERCLE DE: KIDAL

74

ARRONDISSEMENT DE: TIN-ZAQUOTENE

73

NUMERO D'ORDRE	SE	NOMBRE DE CONCESSION	NOMBRE DE MENAGE	POPULATION RESIDENTE			DONNEES CUMULATIVES		
				HOMME	FEMME	TOTAL	CONCESSION	MENAGES	POPULATION
8335	001	112	267	663	593	1256	726019	1248497	6989829
ENSEMBLE		112	267	663	593	1256	-	-	-

CERCLE DE: MENAKA

75

ARRONDISSEMENT DE: MENAKA-CENTRAL

01

NUMERO D'ORDRE	SE	NOMBRE DE CONCESSION	NOMBRE DE MENAGE	POPULATION RESIDENTE			DONNEES CUMULATIVES		
				HOMME	FEMME	TOTAL	CONCESSION	MENAGES	POPULATION
8336	001	720	847	2582	2521	5103	726739	1249344	6994932
8337	002	278	400	1084	1126	2210	727017	1249744	6997142
8338	003	240	312	847	756	1603	727257	1250056	6998745
8339	004	77	286	804	673	1477	727334	1250342	7000222
8340	005	168	290	748	708	1456	727502	1250632	7001678
8341	006	232	437	923	780	1703	727734	1251069	7003381
8342	007	118	257	629	605	1234	727852	1251326	7004615
8343	008	42	176	524	474	998	727894	1251502	7005613
8344	009	103	336	854	767	1621	727997	1251838	7007234
8345	010	164	711	1682	1377	3059	728161	1252549	7010293
ENSEMBLE		2142	4052	10677	9787	20464	-	-	-

CERCLE DE: MENAKA

75

ARRONDISSEMENT DE: ANDERABOUKANE

23

NUMERO D'ORDRE	SE	NOMBRE DE CONCESSION	NOMBRE DE MENAGE	POPULATION RESIDENTE			DONNEES CUMULATIVES		
				HOMME	FEMME	TOTAL	CONCESSION	MENAGES	POPULATION
8346	001	220	409	1063	1096	2159	728381	1252958	7012452
8347	002	28	112	238	194	432	728409	1253070	7012884
8348	003	80	458	991	994	1985	728489	1253528	7014869
8349	004	101	333	803	749	1552	728590	1253861	7016421
8350	005	81	108	254	236	490	728671	1253969	7016911
8351	006	54	54	159	112	271	728725	1254023	7017182
8352	007	52	188	500	398	898	728777	1254211	7018080
8353	008	79	230	599	587	1186	728856	1254441	7019266
8354	009	25	98	212	189	401	728881	1254539	7019667
8355	010	17	83	160	145	305	728898	1254622	7019972
8356	011	17	100	243	215	458	728915	1254722	7020430
8357	012	67	219	531	477	1008	728982	1254941	7021438
ENSEMBLE		821	2392	5753	5392	11145			

CERCLE DE: MENAKA

75

ARRONDISSEMENT DE: TIDARMENE

45

NUMERO D'ORDRE	SE	NOMBRE DE CONCESSION	NOMBRE DE MENAGE	POPULATION RESIDENTE			DONNEES CUMULATIVES		
				HOMME	FEMME	TOTAL	CONCESSION	MENAGES	POPULATION
8358	001	6	40	104	89	193	728988	1254981	7021631
8359	002	90	242	494	481	975	729078	1255223	7022606
8360	003	97	281	946	778	1724	729175	1255504	7024330
8361	004	93	277	675	630	1305	729268	1255781	7025635
8362	005	66	410	1043	887	1930	729334	1256191	7027565
ENSEMBLE		352	1250	3262	2865	6127	-	-	-

CERCLE OE: MENAKA

75


ARRONDISSEMENT DE: INEKAR

67

NUMERO D'ORDRE	SE	NOMBRE DE CONCESSION	NOMBRE DE MENAGE	POPULATION RESIDENTE			DONNEES CUMULATIVES		
				HOMME	FEMME	TOTAL	CONCESSION	MENAGES	POPULATION
8363	001	83	167	455	361	816	729417	1256358	7028381
8364	002	132	395	895	799	1694	729549	1256753	7030075
8365	003	178	222	449	411	860	729727	1256975	7030935
8366	004	54	192	409	393	802	729781	1257167	7031737
8367	005	69	208	474	432	906	729850	1257375	7032643
8368	006	72	223	505	406	911	729922	1257598	7033554
8369	007	101	161	354	339	693	730023	1257759	7034247
8370	008	81	182	375	300	675	730104	1257941	7034922
8371	009	74	147	318	307	625	730178	1258088	7035547
8372	010	61	201	473	397	870	730239	1258289	7036417
8373	011	77	184	410	375	785	730316	1258473	7037202
8374	012	81	212	464	407	871	730397	1258685	7038073
ENSEMBLE		1063	2494	5581	4927	10508	-	-	-

DISTRICT DE

BAMAKO



DISTRICT DE: BAHAKO

81

COMMUNE DE: BAHAKO-1

91

NUMERO D'ORDRE	SE	NOMBRE DE CONCESSION	NOMBRE DE MENAGE	POPULATION RESIDENTE			DONNEES CUMULATIVES		
				HOMME	FEMME	TOTAL	CONCESSION	MENAGES	POPULATION
8375	001	123	304	785	710	1495	730520	1258989	7039568
8376	002	86	164	503	536	1039	730606	1259153	7040607
8377	003	249	372	1003	1023	2026	730855	1259525	7042633
8378	004	87	223	529	535	1064	730942	1259748	7043697
8379	005	193	349	973	914	1887	731135	1260097	7045584
8380	006	224	351	891	921	1812	731359	1260448	7047396
8381	007	268	323	867	854	1721	731627	1260771	7049117
8382	008	96	160	467	467	934	731723	1260931	7050051
8383	009	76	103	345	370	715	731799	1261034	7050766
8384	010	105	203	540	546	1086	731904	1261237	7051852
8385	011	112	157	608	629	1237	732016	1261394	7053089
8386	012	141	319	887	872	1759	732157	1261713	7054848
8387	013	147	239	864	848	1712	732304	1261952	7056560
8388	014	86	155	479	448	927	732390	1262107	7057487
8389	015	93	192	776	706	1482	732483	1262299	7058969
8390	016	83	173	666	669	1335	732566	1262472	7060304
8391	017	123	200	729	708	1437	732689	1262672	7061741
8392	018	102	209	630	642	1272	732791	1262881	7063013
8393	019	135	287	895	871	1766	732926	1263168	7064779
8394	020	68	192	472	419	891	732994	1263360	7065670
8395	021	126	322	842	803	1645	733120	1263682	7067315
8396	022	159	359	884	888	1772	733279	1264041	7069087
8397	023	94	194	532	479	1011	733373	1264235	7070098
8398	024	107	221	663	699	1362	733480	1264456	7071460
8399	025	73	141	447	425	872	733553	1264597	7072332
8400	026	98	200	666	644	1310	733651	1264797	7073642
8401	027	235	372	1004	1092	2096	733886	1265169	7075738
8402	028	216	372	1081	1032	2113	734102	1265541	7077851
8403	029	110	206	575	620	1195	734212	1265747	7079046
8404	030	224	309	840	869	1709	734436	1266056	7080755
8405	031	233	308	906	923	1829	734669	1266364	7082584
8406	032	154	193	650	654	1304	734823	1266557	7083888
8407	033	75	140	345	368	713	734898	1266697	7084601
8408	034	117	189	662	707	1369	735015	1266886	7085970
8409	035	93	138	464	427	891	735108	1267024	7086861
8410	036	108	303	652	587	1239	735216	1267327	7088100
8411	037	121	200	570	587	1157	735337	1267527	7089257
8412	038	114	142	482	440	922	735451	1267669	7090179
8413	039	114	203	657	691	1348	735565	1267872	7091527
8414	040	158	271	905	901	1806	735723	1268143	7093333
8415	041	138	211	682	633	1315	735861	1268354	7094648
8416	042	212	370	1120	1118	2238	736073	1268724	7096886
8417	043	151	254	747	731	1478	736224	1268978	7098364
8418	044	110	232	782	735	1517	736334	1269210	7099881
8419	045	106	146	513	473	986	736440	1269356	7100867
8420	046	218	284	768	782	1550	736658	1269640	7102417

(Continued...)

DISTRICT DE: BAMAKO

81

COMMUNE DE:

BAMAKO-1

91

NUMERO D'ORDRE	SE	NOMBRE DE CONCESSION	NOMBRE DE MENAGE	POPULATION RESIDENTE			DONNEES CUMULATIVES		
				HOMME	FEMME	TOTAL	CONCESSION	MENAGES	POPULATION
8421	047	107	184	584	618	1202	736765	1269824	7103619
8422	048	115	182	613	581	1194	736880	1270006	7104813
8423	049	220	303	1071	979	2050	737100	1270309	7106863
8424	050	133	199	615	617	1232	737233	1270508	7108095
8425	051	149	193	530	551	1081	737382	1270701	7109176
8426	052	91	165	512	519	1031	737473	1270866	7110207
8427	053	92	129	628	586	1214	737565	1270995	7111421
8428	054	106	199	720	720	1440	737671	1271194	7112861
8429	055	70	141	517	530	1047	737741	1271335	7113908
8430	056	92	149	528	558	1086	737833	1271484	7114994
8431	057	59	83	298	262	560	737892	1271567	7115554
8432	058	136	227	658	668	1326	738028	1271794	7116880
8433	059	162	221	600	645	1245	738190	1272015	7118125
8434	060	198	315	956	1036	1992	738388	1272330	7120117
8435	061	211	259	795	806	1601	738599	1272589	7121718
8436	062	230	330	966	933	1899	738829	1272919	7123617
8437	063	135	153	406	359	765	738964	1273072	7124382
8438	064	81	138	385	396	781	739045	1273210	7125163
8439	065	134	159	520	492	1012	739179	1273369	7126175
8440	066	177	259	897	893	1790	739356	1273628	7127965
8441	067	78	143	543	577	1120	739434	1273771	7129085
8442	068	210	296	779	758	1537	739644	1274067	7130622
8443	069	142	158	470	452	922	739786	1274225	7131544
8444	070	239	288	733	722	1455	740025	1274513	7132999
8445	071	107	152	567	553	1120	740132	1274665	7134119
8446	072	100	155	506	515	1021	740232	1274820	7135140
8447	073	63	176	467	432	899	740295	1274996	7136039
8448	074	133	396	888	856	1744	740428	1275392	7137783
8449	075	171	261	823	783	1606	740599	1275653	7139389
8450	076	126	220	675	682	1357	740725	1275873	7140746
8451	077	107	171	468	488	956	740832	1276044	7141702
8452	078	130	211	588	549	1137	740962	1276255	7142839
8453	079	297	408	1219	1195	2414	741259	1276663	7145253
8454	080	124	189	562	588	1150	741383	1276852	7146403
8455	081	144	228	610	588	1198	741527	1277080	7147601
8456	082	115	183	511	572	1083	741642	1277263	7148684
8457	083	65	178	444	449	893	741707	1277441	7149577
8458	084	111	198	686	711	1397	741818	1277639	7150974
8459	085	73	223	519	514	1033	741891	1277862	7152007
8460	086	113	303	756	734	1490	742004	1278165	7153497
8461	087	130	261	710	734	1444	742134	1278426	7154941
8462	088	107	204	686	641	1327	742241	1278630	7156268
8463	089	69	129	437	441	878	742310	1278759	7157146
8464	090	80	150	578	491	1069	742390	1278909	7158215
8465	091	98	163	485	543	1028	742488	1279072	7159243
8466	092	170	246	728	788	1516	742658	1279318	7160759

(Continued...)

DISTRICT DE: BAMAKO

81

COMMUNE DE:

BAMAKO-1

91

NUMERO D'ORDRE	SE	NOMBRE DE CONCESSION	NOMBRE DE MENAGE	POPULATION RESIDENTE			DONNEES CUMULATIVES		
				HOMME	FEMME	TOTAL	CONCESSION	MENAGES	POPULATION
8467	093	89	146	449	437	886	742747	1279464	7161645
8468	094	218	274	828	804	1632	742965	1279738	7163277
8469	095	81	226	510	514	1024	743046	1279964	7164301
ENSEMBLE		12649	21279	63372	62856	126228	-	-	-

DISTRICT DE: BAMAKO

81

COMMUNE DE:

BAMAKO-2

92

NUMERO D'ORDRE	SE	NOMBRE DE CONCESSION	NOMBRE DE MENAGE	POPULATION RESIDENTE			DONNEES CUMULATIVES		
				HOMME	FEMME	TOTAL	CONCESSION	MENAGES	POPULATION
8470	001	46	125	489	455	944	743092	1280089	7165245
8471	002	36	197	564	571	1135	743128	1280286	7166380
8472	003	43	197	613	551	1164	743171	1280483	7167544
8473	004	55	203	619	655	1274	743226	1280686	7168818
8474	005	60	142	505	510	1015	743286	1280828	7169833
8475	006	55	139	493	477	970	743341	1280967	7170803
8476	007	47	204	665	652	1317	743388	1281171	7172120
8477	008	51	167	502	538	1040	743439	1281338	7173160
8478	009	61	130	469	489	958	743500	1281468	7174118
8479	010	52	165	419	437	856	743552	1281633	7174974
8480	011	51	135	435	478	913	743603	1281768	7175887
8481	012	49	130	394	479	873	743652	1281898	7176760
8482	013	47	141	422	353	775	743699	1282039	7177535
8483	014	49	194	563	483	1046	743748	1282233	7178581
8484	015	37	112	496	536	1032	743785	1282345	7179613
8485	016	55	102	365	376	741	743840	1282447	7180354
8486	017	42	158	484	495	979	743882	1282605	7181333
8487	018	35	133	403	397	800	743917	1282738	7182133
8488	019	70	146	539	523	1062	743987	1282884	7183195
8489	020	35	102	410	378	788	744022	1282986	7183983
8490	021	58	112	575	547	1122	744080	1283098	7185105
8491	022	47	144	441	461	902	744127	1283242	7186007
8492	023	9	10	21	21	42	744136	1283252	7186049
8493	024	48	184	520	542	1062	744184	1283436	7187111
8494	025	32	116	436	426	862	744216	1283552	7187973
8495	026	37	158	548	488	1036	744253	1283710	7189009
8496	027	48	108	444	440	884	744301	1283818	7189893
8497	028	42	151	446	449	895	744343	1283969	7190788
8498	029	44	171	531	480	1011	744387	1284140	7191799
8499	030	30	85	310	266	576	744417	1284225	7192375
8500	031	49	170	489	496	985	744466	1284395	7193360
8501	032	45	188	529	484	1013	744511	1284583	7194373
8502	033	21	30	173	186	359	744532	1284613	7194732
8503	034	48	155	525	532	1057	744580	1284768	7195789
8504	035	41	142	378	360	738	744621	1284910	7196527
8505	036	40	135	450	455	905	744661	1285045	7197432
8506	037	56	109	651	648	1299	744717	1285154	7198731
8507	038	102	202	557	502	1059	744819	1285356	7199790
8508	039	69	138	623	562	1185	744888	1285494	7200975
8509	040	57	77	126	64	190	744945	1285571	7201165
8510	041	45	70	273	253	526	744990	1285641	7201691
8511	042	34	65	221	202	423	745024	1285706	7202114
8512	043	71	168	429	430	859	745095	1285874	7202973
8513	044	80	148	419	475	894	745175	1286022	7203867
8514	045	69	139	411	348	759	745244	1286161	7204626
8515	046	72	144	385	382	767	745316	1286305	7205393

(Continued...)

DISTRICT DE: BAMAKO

81

COMMUNE DE:

BAMAKO-2

92

NUMERO D'ORDRE	SE	NOMBRE DE CONCESSION	NOMBRE DE MENAGE	POPULATION RESIDENTE			DONNEES CUMULATIVES		
				HOMME	FEMME	TOTAL	CONCESSION	MENAGES	POPULATION
8516	047	147	329	837	833	1670	745463	1286634	7207063
8517	048	55	79	252	255	507	745518	1286713	7207570
8518	049	189	366	1050	926	1976	745707	1287079	7209546
8519	050	216	391	1142	1024	2166	745923	1287470	7211712
8520	051	104	113	307	300	607	746027	1287583	7212319
8521	052	134	236	817	799	1616	746161	1287819	7213935
8522	053	137	226	709	734	1443	746298	1288045	7215378
8523	054	128	304	1047	995	2042	746426	1288349	7217420
8524	055	85	147	437	421	858	746511	1288496	7218278
8525	056	178	440	1312	1223	2535	746689	1288936	7220813
8526	057	59	273	591	446	1037	746748	1289209	7221850
8527	058	121	219	765	742	1507	746869	1289428	7223357
8528	059	62	87	299	306	605	746931	1289515	7223962
8529	060	110	245	877	888	1765	747041	1289760	7225727
8530	061	75	184	540	554	1094	747116	1289944	7226821
8531	062	126	279	766	687	1453	747242	1290223	7228274
8532	063	97	131	348	284	632	747339	1290354	7228906
8533	064	67	84	283	307	590	747406	1290438	7229496
8534	065	44	54	242	259	501	747450	1290492	7229997
8535	066	30	120	331	257	588	747480	1290612	7230585
8536	067	43	116	441	465	906	747523	1290728	7231491
8537	068	21	79	246	247	493	747544	1290807	7231984
8538	069	43	126	402	390	792	747587	1290933	7232776
8539	070	47	170	527	551	1078	747634	1291103	7233854
8540	071	46	137	404	417	821	747680	1291240	7234675
8541	072	46	141	389	436	825	747726	1291381	7235500
8542	073	52	249	703	753	1456	747778	1291630	7236956
8543	074	57	168	694	655	1349	747835	1291798	7238305
8544	075	41	102	336	348	684	747876	1291900	7238989
8545	076	44	144	477	422	899	747920	1292044	7239888
8546	077	39	106	524	535	1059	747959	1292150	7240947
8547	078	47	219	535	513	1048	748006	1292369	7241995
8548	079	38	130	438	474	912	748044	1292499	7242907
8549	080	27	90	408	411	819	748071	1292589	7243726
8550	081	27	151	458	465	923	748098	1292740	7244649
8551	082	31	125	453	498	951	748129	1292865	7245600
8552	083	29	150	399	465	864	748158	1293015	7246464
8553	084	58	184	537	521	1058	748216	1293199	7247522
8554	085	51	183	667	714	1381	748267	1293382	7248903
8555	086	79	173	641	630	1271	748346	1293555	7250174
8556	087	79	199	740	763	1503	748425	1293754	7251677
8557	088	49	144	470	491	961	748474	1293898	7252638
8558	089	1	1	3	1	4	748475	1293899	7252642
8559	090	33	143	501	536	1037	748508	1294042	7253679
8560	091	55	151	467	526	993	748563	1294193	7254672
8561	092	41	161	574	601	1175	748604	1294354	7255847

(Continued...)

DISTRICT DE: BAMAKO

81

COMMUNE DE:

BAMAKO-2

92

NUMERO D'ORDRE	SE	NOMBRE DE CONCESSION	NOMBRE DE MENAGE	POPULATION RESIDENTE			DONNEES CUMULATIVES		
				HOMME	FEMME	TOTAL	CONCESSION	MENAGES	POPULATION
8562	093	29	154	516	540	1056	748633	1294508	7256903
8563	094	43	204	647	653	1300	748676	1294712	7258203
8564	095	53	184	610	589	1199	748729	1294896	7259402
8565	096	50	207	602	548	1150	748779	1295103	7260552
8566	097	56	262	670	664	1334	748835	1295365	7261886
8567	098	53	179	603	552	1155	748888	1295544	7263041
8568	099	27	90	301	308	609	748915	1295634	7263650
8569	100	16	43	120	159	279	748931	1295677	7263929
8570	101	84	257	637	614	1251	749015	1295934	7265180
8571	102	85	222	650	557	1207	749100	1296156	7266387
8572	103	115	320	1097	1019	2116	749215	1296476	7268503
8573	104	80	178	542	500	1042	749295	1296654	7269545
8574	105	61	249	501	393	894	749356	1296903	7270439
8575	106	43	147	539	500	1039	749399	1297050	7271478
8576	107	65	205	474	422	896	749464	1297255	7272374
8577	108	79	238	674	605	1279	749543	1297493	7273653
ENSEMBLE		6497	17529	55329	54023	109352			

DISTRICT DE: BAMAKO

81

COMMUNE DE:

BAMAKO-3

93

NUMERO D'ORDRE	SE	NOMBRE DE CONCESSION	NOMBRE DE MENAGE	POPULATION RESIDENTE			DONNEES CUMULATIVES		
				HOMME	FEMME	TOTAL	CONCESSION	MENAGES	POPULATION
8578	001	140	411	1186	1234	2420	749683	1297904	7276073
8579	002	48	162	527	529	1056	749731	1298066	7277129
8580	003	57	186	630	630	1260	749788	1298252	7278389
8581	004	64	204	630	624	1254	749852	1298456	7279643
8582	005	50	163	499	469	968	749902	1298619	7280611
8583	006	62	173	599	603	1202	749964	1298792	7281813
8584	007	27	81	307	307	614	749991	1298873	7282427
8585	008	60	122	510	533	1043	750051	1298995	7283470
8586	009	86	275	934	889	1823	750137	1299270	7285293
8587	010	74	287	879	859	1738	750211	1299557	7287031
8588	011	56	208	670	666	1336	750267	1299765	7288367
8589	012	87	236	732	768	1500	750354	1300001	7289867
8590	013	53	180	544	565	1109	750407	1300181	7290976
8591	014	77	179	682	711	1393	750484	1300360	7292369
8592	015	67	258	654	715	1369	750551	1300618	7293738
8593	016	43	163	529	531	1060	750594	1300781	7294798
8594	017	62	175	636	642	1278	750656	1300956	7296076
8595	018	61	228	711	775	1486	750717	1301184	7297562
8596	019	63	196	709	685	1394	750780	1301380	7298956
8597	020	69	176	852	904	1756	750849	1301556	7300712
8598	021	73	243	729	786	1515	750922	1301799	7302227
8599	022	76	191	727	775	1502	750998	1301990	7303729
8600	023	73	189	678	724	1402	751071	1302179	7305131
8601	024	44	137	463	438	901	751115	1302316	7306032
8602	025	43	127	404	415	819	751158	1302443	7306851
8603	026	60	240	702	696	1398	751218	1302683	7308249
8604	027	47	99	259	253	512	751265	1302782	7308761
8605	028	62	128	553	568	1121	751327	1302910	7309882
8606	029	84	331	1023	944	1967	751411	1303241	7311849
8607	030	72	233	663	738	1401	751483	1303474	7313250
8608	031	45	154	592	568	1160	751528	1303628	7314410
8609	032	55	169	714	777	1491	751583	1303797	7315901
8610	033	29	143	560	543	1103	751612	1303940	7317004
8611	034	25	64	256	253	509	751637	1304004	7317513
8612	035	258	536	1578	1887	3465	751895	1304540	7320978
8613	036	60	161	577	632	1209	751955	1304701	7322187
8614	037	65	204	684	747	1431	752020	1304905	7323618
8615	038	89	177	689	711	1400	752109	1305082	7325018
8616	039	41	143	466	537	1003	752150	1305225	7326021
8617	040	48	194	584	585	1169	752198	1305419	7327190
8618	041	55	171	549	614	1163	752253	1305590	7328353
8619	042	73	273	923	921	1844	752326	1305863	7330197
8620	043	20	26	79	71	150	752346	1305889	7330347
8621	044	49	76	233	183	416	752395	1305965	7330763
8622	045	16	30	81	42	123	752411	1305995	7330886
8623	046	46	51	123	117	240	752457	1306046	7331126

(Continued...)

DISTRICT DE: BAMAKO

81

COMMUNE DE:

BAMAKO-3

93

NUMERO D'ORDRE	SE	NOMBRE DE CONCESSION	NOMBRE DE MENAGE	POPULATION RESIDENTE			DONNEES CUMULATIVES		
				HOMME	FEMME	TOTAL	CONCESSION	MENAGES	POPULATION
8624	047	40	50	94	70	164	752497	1306096	7331290
8625	048	9	11	177	100	277	752506	1306107	7331567
8626	049	41	53	158	112	270	752547	1306160	7331837
8627	050	10	11	51	31	82	752557	1306171	7331919
8628	051	21	57	146	181	327	752578	1306228	7332246
8629	052	27	27	124	132	256	752605	1306255	7332502
8630	053	54	67	251	206	457	752659	1306322	7332959
8631	054	38	67	272	264	536	752697	1306389	7333495
8632	055	45	47	198	177	375	752742	1306436	7333870
8633	056	54	66	230	223	453	752796	1306502	7334323
8634	057	36	71	289	346	635	752832	1306573	7334958
8635	058	7	47	226	320	546	752839	1306620	7335504
8636	059	15	41	115	124	239	752854	1306661	7335743
8637	060	56	136	456	475	931	752910	1306797	7336674
8638	061	154	227	818	780	1598	753064	1307024	7338272
8639	062	71	164	691	707	1398	753135	1307188	7339670
8640	063	48	144	515	535	1050	753183	1307332	7340720
8641	064	56	149	515	576	1091	753239	1307481	7341811
8642	065	61	148	573	570	1143	753300	1307629	7342954
8643	066	50	129	499	550	1049	753350	1307758	7344003
8644	067	54	116	443	493	936	753404	1307874	7344939
8645	068	24	33	127	110	237	753428	1307907	7345176
8646	069	109	164	604	742	1346	753537	1308071	7346522
8647	070	66	131	513	482	995	753603	1308202	7347517
8648	071	63	118	496	589	1085	753666	1308320	7348602
8649	072	33	114	382	400	782	753699	1308434	7349384
8650	073	31	103	365	377	742	753730	1308537	7350126
8651	074	34	112	363	390	753	753764	1308649	7350879
8652	075	42	120	395	408	803	753806	1308769	7351682
8653	076	31	103	343	321	664	753837	1308872	7352346
8654	077	42	145	476	463	939	753879	1309017	7353285
8655	078	41	119	438	441	879	753920	1309136	7354164
8656	079	37	160	438	421	859	753957	1309296	7355023
8657	080	72	190	629	638	1267	754029	1309486	7356290
8658	081	61	165	613	611	1224	754090	1309651	7357514
8659	082	42	72	222	207	429	754132	1309723	7357943
8660	083	13	15	43	68	111	754145	1309738	7358054
8661	084	63	107	441	539	980	754208	1309845	7359034
8662	085	145	206	734	731	1465	754353	1310051	7360499
8663	086	75	171	540	660	1200	754428	1310222	7361699
8664	087	143	227	641	599	1240	754571	1310449	7362939
8665	088	37	72	560	416	976	754608	1310521	7363915
8666	089	104	163	602	581	1183	754712	1310684	7365098
8667	090	50	114	387	368	755	754762	1310798	7365853
8668	091	111	164	630	654	1284	754873	1310962	7367137
8669	092	71	173	668	678	1346	754944	1311135	7368483

(Continued...)

DISTRICT DE: BAMAKO

81

COMMUNE DE:

BAMAKO-3

93

NUMERO D'ORDRE	SE	NOMBRE DE CONCESSION	NOMBRE DE MENAGE	POPULATION RESIDENTE			DONNEES CUMULATIVES		
				HOMME	FEMME	TOTAL	CONCESSION	MENAGES	POPULATION
8670	093	41	136	446	507	953	754985	1311271	7369436
ENSEMBLE		5442	13778	47246	48537	95783	-	-	-

DISTRICT DE: BAMAKO

81

COMMUNE DE:

BAMAKO-4

94

NUMERO D'ORDRE	SE	NOMBRE DE CONCESSION	NOMBRE DE MENAGE	POPULATION RESIDENTE			DONNEES CUMULATIVES		
				HOMME	FEMME	TOTAL	CONCESSION	MENAGES	POPULATION
8671	001	54	242	647	569	1216	755039	1311513	7370652
8672	002	43	158	421	476	897	755082	1311671	7371549
8673	003	39	163	488	546	1034	755121	1311834	7372583
8674	004	39	197	577	580	1157	755160	1312031	7373740
8675	005	45	173	591	582	1173	755205	1312204	7374913
8676	006	51	179	597	546	1143	755256	1312383	7376056
8677	007	96	213	741	787	1528	755352	1312596	7377584
8678	008	40	129	427	418	845	755392	1312725	7378429
8679	009	52	214	652	672	1324	755444	1312939	7379753
8680	010	45	177	491	497	988	755489	1313116	7380741
8681	011	45	143	467	460	927	755534	1313259	7381668
8682	012	45	156	432	433	865	755579	1313415	7382533
8683	013	28	83	270	275	545	755607	1313498	7383078
8684	014	42	113	325	330	655	755649	1313611	7383733
8685	015	39	165	429	416	845	755688	1313776	7384578
8686	016	45	132	576	554	1130	755733	1313908	7385708
8687	017	49	177	510	506	1016	755782	1314085	7386724
8688	018	68	223	631	593	1224	755850	1314308	7387948
8689	019	43	148	439	469	908	755893	1314456	7388856
8690	020	56	147	536	462	998	755949	1314603	7389854
8691	021	81	190	644	645	1289	756030	1314793	7391143
8692	022	140	281	970	1022	1992	756170	1315074	7393135
8693	023	71	187	690	652	1342	756241	1315261	7394477
8694	024	82	183	640	532	1172	756323	1315444	7395649
8695	025	122	243	908	874	1782	756445	1315687	7397431
8696	026	149	231	940	943	1883	756594	1315918	7399314
8697	027	120	222	795	849	1644	756714	1316140	7400958
8698	028	105	169	710	692	1402	756819	1316309	7402360
8699	029	61	105	417	398	815	756880	1316414	7403175
8700	030	56	168	575	559	1134	756936	1316582	7404309
8701	031	43	69	217	254	471	756979	1316651	7404780
8702	032	46	101	343	338	681	757025	1316752	7405461
8703	033	103	249	750	756	1506	757128	1317001	7406967
8704	034	85	185	575	634	1209	757213	1317186	7408176
8705	035	64	107	284	333	617	757277	1317293	7408793
8706	036	110	204	700	711	1411	757387	1317497	7410204
8707	037	78	121	568	646	1214	757465	1317618	7411418
8708	038	126	271	732	761	1493	757591	1317889	7412911
8709	039	105	195	664	659	1323	757696	1318084	7414234
8710	040	133	260	854	945	1799	757829	1318344	7416033
8711	041	79	168	591	615	1206	757908	1318512	7417239
8712	042	121	218	863	884	1747	758029	1318730	7418986
8713	043	84	175	633	643	1276	758113	1318905	7420262
8714	044	75	149	501	526	1027	758188	1319054	7421289
8715	045	121	196	597	618	1215	758309	1319250	7422504
8716	046	78	118	495	562	1057	758387	1319368	7423561

(Continued...)

DISTRICT DE: BAMAKO

81

COMMUNE DE:

BAMAKO-4

94

NUMERO D'ORDRE	SE	NOMBRE DE CONCESSION	NOMBRE DE MENAGE	POPULATION RESIDENTE			DONNEES CUMULATIVES		
				HOMME	FEMME	TOTAL	CONCESSION	MENAGES	POPULATION
8717	047	87	175	665	641	1306	758474	1319543	7424867
8718	048	76	157	579	608	1187	758550	1319700	7426054
8719	049	131	233	851	816	1667	758681	1319933	7427721
8720	050	142	212	697	808	1505	758823	1320145	7429226
8721	051	77	173	511	561	1072	758900	1320318	7430298
8722	052	153	255	745	727	1472	759053	1320573	7431770
8723	053	216	330	916	962	1878	759269	1320903	7433648
8724	054	76	195	485	416	901	759345	1321098	7434549
8725	055	118	214	662	709	1371	759463	1321312	7435920
8726	056	95	242	604	635	1239	759558	1321554	7437159
8727	057	142	265	700	753	1453	759700	1321819	7438612
8728	058	89	176	357	290	647	759789	1321995	7439259
8729	059	82	253	611	663	1274	759871	1322248	7440533
8730	060	91	181	497	422	919	759962	1322429	7441452
8731	061	122	267	692	788	1480	760084	1322696	7442932
8732	062	55	108	331	294	625	760139	1322804	7443557
8733	063	104	244	629	605	1234	760243	1323048	7444791
8734	064	129	197	543	547	1090	760372	1323245	7445881
8735	065	116	247	753	800	1553	760488	1323492	7447434
8736	066	101	184	488	510	998	760589	1323676	7448432
8737	067	75	132	443	441	884	760664	1323808	7449316
8738	068	149	220	798	807	1605	760813	1324028	7450921
8739	069	62	118	329	323	652	760875	1324146	7451573
8740	070	58	97	317	327	644	760933	1324243	7452217
8741	071	92	215	567	586	1153	761025	1324458	7453370
8742	072	94	207	637	595	1232	761119	1324665	7454602
8743	073	76	205	487	520	1007	761195	1324870	7455609
8744	074	84	188	526	527	1053	761279	1325058	7456662
8745	075	83	196	588	555	1143	761362	1325254	7457805
8746	076	216	258	756	788	1544	761578	1325512	7459349
8747	077	109	137	368	395	763	761687	1325649	7460112
8748	078	199	230	694	722	1416	761886	1325879	7461528
8749	079	67	105	333	351	684	761953	1325984	7462212
8750	080	96	141	497	526	1023	762049	1326125	7463235
8751	081	120	161	501	525	1026	762169	1326286	7464261
8752	082	124	178	515	508	1023	762293	1326464	7465284
8753	083	138	213	609	662	1271	762431	1326677	7466555
8754	084	98	122	387	403	790	762529	1326799	7467345
8755	085	114	142	420	424	844	762643	1326941	7468189
8756	086	57	76	244	233	477	762700	1327017	7468666
8757	087	130	152	439	465	904	762830	1327169	7469570
8758	088	158	195	491	428	919	762988	1327364	7470489
8759	089	142	309	938	918	1856	763130	1327673	7472345
8760	090	267	313	892	878	1770	763397	1327986	7474115
8761	091	162	196	582	614	1196	763559	1328182	7475311
8762	092	297	348	1011	1095	2106	763856	1328530	7477417

(Continued...)

DISTRICT DE: BAMAKO

81

COMMUNE DE:

BAMAKO-4

94

NUMERO D'ORDRE	SE	NOMBRE DE CONCESSION	NOMBRE DE MENAGE	POPULATION RESIDENTE			DONNEES CUMULATIVES		
				HOMME	FEMME	TOTAL	CONCESSION	MENAGES	POPULATION
8763	093	145	175	471	467	938	764001	1328705	7478355
8764	094	174	241	554	507	1061	764175	1328946	7479416
8765	095	227	341	1030	1026	2056	764402	1329287	7481472
8766	096	293	376	1126	1059	2185	764695	1329663	7483657
8767	097	68	118	500	503	1003	764763	1329781	7484660
8768	098	63	168	537	524	1061	764826	1329949	7485721
8769	099	58	146	524	517	1041	764884	1330095	7486762
8770	100	86	147	562	508	1070	764970	1330242	7487832
8771	101	84	143	617	590	1207	765054	1330385	7489039
8772	102	93	170	594	574	1168	765147	1330555	7490207
8773	103	72	147	590	567	1157	765219	1330702	7491364
8774	104	60	118	400	448	848	765279	1330820	7492212
8775	105	163	196	569	588	1157	765442	1331016	7493369
8776	106	114	229	738	751	1489	765556	1331245	7494858
8777	107	98	158	552	602	1154	765654	1331403	7496012
8778	108	87	183	752	797	1549	765741	1331586	7497561
8779	109	107	215	728	729	1457	765848	1331801	7499018
8780	110	59	113	407	385	792	765907	1331914	7499810
8781	111	13	133	297	467	764	765920	1332047	7500574
8782	112	109	272	678	627	1305	766029	1332319	7501879
8783	113	84	190	484	484	968	766113	1332509	7502847
8784	114	99	212	557	565	1122	766212	1332721	7503969
8785	115	90	206	546	572	1118	766302	1332927	7505087
8786	116	152	379	854	907	1761	766454	1333306	7506848
ENSEMBLE		11469	22035	68255	69157	137412			

DISTRICT DE: BAMAKO

81

COMMUNE DE:

BAMAKO-5

95

NUMERO D'ORDRE	SE	NOMBRE DE CONCESSION	NOMBRE DE MENAGE	POPULATION RESIDENTE			DONNEES CUMULATIVES		
				HOMME	FEMME	TOTAL	CONCESSION	MENAGES	POPULATION
8787	001	127	164	538	579	1117	766581	1333470	7507965
8788	002	109	187	708	700	1408	766690	1333657	7509373
8789	003	152	317	1017	977	1994	766842	1333974	7511367
8790	004	76	205	544	561	1105	766918	1334179	7512472
8791	005	88	172	578	555	1133	767006	1334351	7513605
8792	006	77	126	494	480	974	767083	1334477	7514579
8793	007	85	200	660	634	1294	767168	1334677	7515873
8794	008	139	141	415	427	842	767307	1334818	7516715
8795	009	162	184	657	618	1275	767469	1335002	7517990
8796	010	111	249	681	718	1399	767580	1335251	7519389
8797	011	137	283	944	973	1917	767717	1335534	7521306
8798	012	167	277	938	972	1910	767884	1335811	7523216
8799	013	94	247	640	598	1238	767978	1336058	7524454
8800	014	126	236	818	877	1695	768104	1336294	7526149
8801	015	30	58	175	206	381	768134	1336352	7526530
8802	016	85	238	534	583	1117	768219	1336590	7527647
8803	017	109	217	637	688	1325	768328	1336807	7528972
8804	018	99	149	522	515	1037	768427	1336956	7530009
8805	019	94	149	501	508	1009	768521	1337105	7531018
8806	020	109	157	526	514	1040	768630	1337262	7532058
8807	021	159	221	718	780	1498	768789	1337483	7533556
8808	022	205	310	980	994	1974	768994	1337793	7535530
8809	023	194	283	761	776	1537	769188	1338076	7537067
8810	024	185	253	602	596	1198	769373	1338329	7538265
8811	025	199	284	693	760	1453	769572	1338613	7539718
8812	026	347	432	1268	1321	2589	769919	1339045	7542307
8813	027	262	305	979	1008	1987	770181	1339350	7544294
8814	028	440	665	1859	1768	3627	770621	1340015	7547921
8815	029	349	450	1422	1454	2876	770970	1340465	7550797
8816	030	387	448	1166	1169	2335	771357	1340913	7553132
8817	031	282	436	1094	1048	2142	771639	1341349	7555274
8818	032	127	175	656	640	1296	771766	1341524	7556570
8819	033	95	169	583	539	1122	771861	1341693	7557692
8820	034	43	96	236	237	473	771904	1341789	7558165
8821	035	134	197	641	704	1345	772038	1341986	7559510
8822	036	137	259	851	797	1648	772175	1342245	7561158
8823	037	118	173	645	614	1259	772293	1342418	7562417
8824	038	174	227	706	701	1407	772467	1342645	7563824
8825	039	112	162	586	568	1154	772579	1342807	7564978
8826	040	127	174	661	728	1389	772706	1342981	7566367
8827	041	95	138	507	512	1019	772801	1343119	7567386
8828	042	115	196	620	633	1253	772916	1343315	7568639
8829	043	157	196	631	674	1305	773073	1343511	7569944
8830	044	142	193	623	702	1325	773215	1343704	7571269
8831	045	139	161	615	613	1228	773354	1343865	7572497
8832	046	387	482	1357	1310	2667	773741	1344347	7575164

(Continued...)

DISTRICT DE: BAMAKO

81

COMMUNE DE:

BAMAKO-5

95

NUMERO D'ORDRE	SE	NOMBRE DE CONCESSION	NOMBRE DE MENAGE	POPULATION RESIDENTE			DONNEES CUMULATIVES		
				HOMME	FEMME	TOTAL	CONCESSION	MENAGES	POPULATION
8833	047	146	187	579	589	1168	773887	1344534	7576332
8834	048	175	202	559	618	1177	774062	1344736	7577509
8835	049	203	311	873	888	1761	774265	1345047	7579270
8836	050	175	235	701	699	1400	774460	1345282	7580670
8837	051	288	365	1196	1176	2372	774728	1345647	7583042
8838	052	100	152	548	557	1105	774828	1345799	7584147
8839	053	131	153	525	510	1035	774959	1345952	7585182
8840	054	99	154	502	474	976	775058	1346106	7586158
8841	055	96	143	595	606	1201	775154	1346249	7587359
8842	056	172	203	638	666	1304	775326	1346452	7588663
8843	057	70	156	464	500	964	775396	1346608	7589627
8844	058	151	247	851	828	1679	775547	1346855	7591306
8845	059	140	213	607	606	1213	775687	1347068	7592519
8846	060	47	106	221	257	478	775734	1347174	7592997
8847	061	30	57	139	162	301	775764	1347231	7593298
8848	062	96	177	593	570	1163	775860	1347408	7594461
8849	063	88	110	411	392	803	775948	1347518	7595264
8850	064	138	166	502	496	998	776086	1347684	7596262
8851	065	122	155	520	562	1082	776208	1347839	7597344
8852	066	193	219	730	718	1448	776401	1348058	7598792
8853	067	82	217	530	510	1040	776483	1348275	7599832
8854	068	120	190	605	611	1216	776603	1348465	7601048
8855	069	88	142	481	501	982	776691	1348607	7602030
8856	070	94	121	468	473	941	776785	1348728	7602971
8857	071	91	152	525	540	1065	776876	1348880	7604036
8858	072	110	179	600	628	1228	776986	1349059	7605264
8859	073	123	173	607	588	1195	777109	1349232	7606459
8860	074	110	159	601	600	1201	777219	1349391	7607660
8861	075	139	213	739	757	1496	777358	1349604	7609156
8862	076	132	263	796	774	1570	777490	1349867	7610726
8863	077	94	129	379	346	725	777584	1349996	7611451
8864	078	86	171	540	566	1106	777670	1350167	7612557
8865	079	163	168	795	879	1674	777833	1350335	7614231
ENSEMBLE		11379	17029	53407	53976	107383			

DISTRICT DE: BAMAKO

81

COMMUNE DE:

BAMAKO-6

96

NUMERO D'ORDRE	SE	NOMBRE DE CONCESSION	NOMBRE DE MENAGE	POPULATION RESIDENTE			DONNEES CUMULATIVES		
				HOMME	FEMME	TOTAL	CONCESSION	MENAGES	POPULATION
8866	001	174	225	686	651	1337	778007	1350560	7615568
8867	002	162	230	659	612	1271	778169	1350790	7616839
8868	003	160	200	568	640	1208	778329	1350990	7618047
8869	004	202	260	675	686	1361	778531	1351250	7619408
8870	005	239	301	892	948	1840	778770	1351551	7621248
8871	006	74	76	238	204	442	778844	1351627	7621690
8872	007	112	154	507	511	1018	778956	1351781	7622708
8873	008	163	220	681	629	1310	779119	1352001	7624018
8874	009	104	159	432	436	868	779223	1352160	7624886
8875	010	183	272	837	843	1680	779406	1352432	7626566
8876	011	85	109	388	432	820	779491	1352541	7627386
8877	012	159	229	659	737	1396	779650	1352770	7628782
8878	013	249	298	865	845	1710	779899	1353068	7630492
8879	014	151	196	686	628	1314	780050	1353264	7631806
8880	015	82	127	426	402	828	780132	1353391	7632634
8881	016	93	230	753	777	1530	780225	1353621	7634164
8882	017	99	239	895	803	1698	780324	1353860	7635862
8883	018	67	163	488	491	979	780391	1354023	7636841
8884	019	78	169	625	595	1220	780469	1354192	7638061
8885	020	86	225	720	610	1330	780555	1354417	7639391
8886	021	82	179	612	645	1257	780637	1354596	7640648
8887	022	80	169	524	583	1107	780717	1354765	7641755
8888	023	79	174	546	537	1083	780796	1354939	7642838
8889	024	41	83	310	302	612	780837	1355022	7643450
8890	025	145	162	430	362	792	780982	1355184	7644242
8891	026	112	248	661	683	1344	781094	1355432	7645586
8892	027	163	277	805	767	1572	781257	1355709	7647158
8893	028	169	303	912	974	1886	781426	1356012	7649044
8894	029	225	311	864	888	1752	781651	1356323	7650796
8895	030	197	315	1034	1019	2053	781848	1356638	7652849
8896	031	79	137	477	449	926	781927	1356775	7653775
8897	032	111	149	479	459	938	782038	1356924	7654713
8898	033	258	292	851	747	1598	782296	1357216	7656311
8899	034	178	220	567	592	1159	782474	1357436	7657470
8900	035	59	74	182	179	361	782533	1357510	7657831
8901	036	132	167	490	458	948	782665	1357677	7658779
8902	037	124	164	510	485	995	782789	1357841	7659774
8903	038	85	109	351	360	711	782874	1357950	7660485
8904	039	160	232	697	675	1372	783034	1358182	7661857
8905	040	168	210	647	703	1350	783202	1358392	7663207
8906	041	168	209	658	657	1315	783370	1358601	7664522
8907	042	121	135	345	367	712	783491	1358736	7665234
8908	043	78	91	241	219	460	783569	1358827	7665694
8909	044	217	244	706	637	1343	783786	1359071	7667037
8910	045	220	300	953	942	1895	784006	1359371	7668932
8911	046	207	252	680	706	1386	784213	1359623	7670318

(Continued...)

DISTRICT DE: BAMAKO

81

COMMUNE DE:

BAMAKO-6

96

NUMERO D'ORDRE	SE	NOMBRE DE CONCESSION	NOMBRE DE MENAGE	POPULATION RESIDENTE			DONNEES CUMULATIVES		
				HOMME	FEMME	TOTAL	CONCESSION	MENAGES	POPULATION
8912	047	157	187	608	616	1224	784370	1359810	7671542
8913	048	224	251	712	735	1447	784594	1360061	7672989
8914	049	143	172	528	499	1027	784737	1360233	7674016
8915	050	137	153	381	356	737	784874	1360386	7674753
8916	051	142	162	426	397	823	785016	1360548	7675576
8917	052	89	116	359	311	670	785105	1360664	7676246
8918	053	105	119	341	296	637	785210	1360783	7676883
8919	054	106	123	345	347	692	785316	1360906	7677575
8920	055	147	165	453	486	939	785463	1361071	7678514
8921	056	123	204	613	624	1237	785586	1361275	7679751
8922	057	96	118	380	355	735	785682	1361393	7680486
8923	058	140	168	470	472	942	785822	1361561	7681428
8924	059	40	50	192	184	376	785862	1361611	7681804
8925	060	98	113	337	322	659	785960	1361724	7682463
8926	061	44	55	142	136	278	786004	1361779	7682741
8927	062	186	248	738	735	1473	786190	1362027	7684214
8928	063	147	241	603	695	1298	786337	1362268	7685512
8929	064	127	169	520	538	1058	786464	1362437	7686570
8930	065	128	158	593	542	1135	786592	1362595	7687705
8931	066	155	194	571	553	1124	786747	1362789	7688829
8932	067	186	234	677	575	1252	786933	1363023	7690081
8933	068	131	160	484	499	983	787064	1363183	7691064
8934	069	157	196	567	545	1112	787221	1363379	7692176
8935	070	139	175	489	509	998	787360	1363554	7693174
8936	071	94	110	307	352	659	787454	1363664	7693833
8937	072	147	190	662	639	1301	787601	1363854	7695134
8938	073	182	225	613	601	1214	787783	1364079	7696348
ENSEMBLE		9950	13744	41323	40794	82117			

PLAN DE PUBLICATION

VOLUME 0 (Tome 1) - VOLUME 1-8

SERIE POPULATION

- P-1. POPULATION SUIVANT LE SEXE ET LA SITUATION DE RESIDENCE, SUPERFICIE DENSITE, CONCESSIONS ET MENAGES (PAYS, REGIONS, CERCLE, ARRONDISSEMENT, COMMUNE)
- P-2. POPULATION SUIVANT LE SEXE, L'AGE ET LA SITUATION DE RESIDENCE (PAYS T/R/U, REGIONS T/R/U, CERCLE, COMMUNE)
- P-3. POPULATION RESIDENTE SUIVANT LE SEXE, L'AGE, LE MODE DE VIE ET LA CONNAISSANCE DE LA DATE DE NAISSANCE (PAYS T/R/U, REGIONS T/R/U, CERCLE, ARRONDISSEMENT)
- P-4. POPULATION RESIDENTE PAR SEXE ET MODE DE VIE EN FONCTION DE LA TAILLE DE VILLAGE OU DE QUARTIER DES COMMUNES (PAYS, REGIONS)
- D-1. POULATION RESIDENTE SUIVANT LE SEXE L'AGE ET LE LIEU DE NAISSANCE (PAYS T/U/R, REGIONS T/U/R, COMMUNES)
- D-2. POPULATION RESIDENTE SELON LA DUREE DE RESIDENCE DANS LE CERCLE ET LE SEXE (CERCLES)
- D-3. POPULATION RESIDENTE SELON L'AGE ET LA SURVIE DES PARENTS (PAYS T/U/R, REGIONS T/U/R)
- D-4. POPULATION DU SEXE FEMININ DE 12 ANS ET PLUS SELON L'AGE ET LE NOMBRE D'ENFANTS NES VIVANTS (PAYS T/U/R, REGIONS T/U/R, COMMUNES)
- D-5. POPULATION DU SEXE FEMININ DE 12 ANS ET PLUS SELON L'AGE ET LE NOMBRE D'ENFANTS SURVIVANTS (PAYS T/U/R, REGION T/U/R, COMMUNE)
- D-6. POPULATION DU SEXE FEMININ DE 12 ANS ET PLUS SELON L'AGE ET LE NOMBRE D'ENFANTS NES VIVANTS ET L'APTITUDE A LIRE ET ECRIRE (PAYS T/U/R, REGIONS T/U/R, COMMUNES)

- D-7. POPULATION DU SEXE FEMININ DE 12 ANS ET PLUS SELON L'AGE ET LE NOMBRE D'ENFANTS NES VIVANTS ET LA DERNIERE CLASSE FREQUENTEE
(PAYS T/U/R, REGIONS T/U/R, COMMUNES)
- D-8. POPULATION DU SEXE FEMININ DE 12 ANS ET PLUS SELON L'AGE ET LE NOMBRE D'ENFANTS SURVIVANTS ET L'APTITUDE A LIRE ET ECRIRE
(PAYS T/U/R, REGIONS T/U/R, COMMUNES)
- D-9. POPULATION DU SEXE FEMININ DE 12 ANS ET PLUS SELON L'AGE ET LE NOMBRE D'ENFANTS SURVIVANTS ET LA DERNIERE CLASSE FREQUENTEE
(PAYS T/U/R, REGIONS T/U/R, COMMUNES)
- D-10. POPULATION DU SEXE FEMININ DE 12 ANS ET PLUS SELON LA PROFESSION ET LE NOMBRE D'ENFANTS NES VIVANTS (PAYS T/U/R, REGIONS T/U/R, COMMUNES)
- D-11. POPULATION RESIDENTE FEMININE DE 12 ANS ET + SELON LE NOMBRE D'ENFANTS NES VIVANTS ET LA SITUATION MATRIMONIALE (PAYS T/U/R, REGIONS T/U/R, COMMUNES)
- D-12. NAISSANCES ET DECES DES 12 DERNIERS MOIS SUIVANT LE SEXE
(PAYS T/U/R, REGIONS T/U/R, COMMUNES)
- D-13. NAISSANCES DES 12 DERNIERS MOIS SELON LE SEXE ET L'AGE DE LA MERE A L'ACCOUCHEMENT (PAYS T/U/R, REGIONS T/U/R, COMMUNES)
- D-14. DECES DES DOUZE DERNIERS MOIS SUIVANT LE SEXE ET L'AGE
(PAYS T/U/R, REGIONS T/U/R, COMMUNES)
- D-15. DECES DE MOINS D'UN AN SUIVANT LE SEXE ET L'AGE
(PAYS T/U/R, REGIONS T/U/R, COMMUNES)
- S-1. POPULATION RESIDENTE SELON LA NATIONALITE, LES GRANDS GROUPES D'AGE ET LE SEXE (PAYS T/U/R, REGIONS T/U/R, COMMUNES)
- S-2. POPULATION RESIDENTE SUIVANT LE SEXE, L'AGE ET LE HANDICAP
(PAYS, REGIONS, CERCLES, COMMUNES)
- S-3. POPULATION RESIDENTE DE 6 ANS ET + SELON LA LANGUE MATERNELLE ET LA LANGUE PARLEE (PAYS T/U/R, REGIONS T/U/R, COMMUNES)

- S-4. POPULATION RESIDENTE DE 6 ANS ET + SELON LE SEXE, L'AGE ET L'APTITUDE A LIRE ET ECRIRE (PAYS T/U/R, REGIONS T/U/R, COMMUNES)
- S-5. POPULATION RESIDENTE DE 6 ANS ET + SELON LE SEXE, L'AGE ET LA DERNIERE CLASSE FREQUENTEE (PAYS T/U/R, REGIONS T/U/R, COMMUNES)
- S-6. POPULATION RESIDENTE DE 6 ANS ET + SUIVANT LE SEXE, LA NATIONALITE ET L'APTITUDE A LIRE ET ECRIRE (PAYS, REGIONS)
- S-7. POPULATION RESIDENTE DE 6 ANS ET + SUIVANT LE SEXE, LA NATIONALITE ET LA DERNIERE CLASSE FREQUENTEE (PAYS, REGIONS)
- S-8. POPULATION RESIDENTE DE 12 ANS ET + SELON L'ETAT MATRIMONIAL, L'AGE ET LE SEXE (PAYS T/U/R, REGIONS T/U/R, COMMUNES)
- S-9. POPULATION FEMININE RESIDENTE DE 12 ANS ET PLUS SUIVANT L'AGE LA SITUATION MATRIMONIALE ET LA DERNIERE CLASSE FREQUENTEE (PAYS, REGIONS)
- S-10. POPULATION RESIDENTE MARIEE DE 12 ANS ET PLUS SELON LE NOMBRE D'EPOUSES OU DE MARIAGES CONTRACTES L'AGE ET LE SEXE (PAYS T/U/R, REGIONS T/U/R)
- S-11. REPARTITION DES CHEFS DE MENAGE SUIVANT LE SEXE, L'APTITUDE A LIRE ET ECRIRE ET LA TAILLE DU MENAGE (PAYS, REGIONS)
- S-12. REPARTITION DES MENAGES SUIVANT LA TAILLE DU MENAGE, LE SEXE ET L'AGE DU CHEF DE MENAGE (PAYS, REGIONS)
- S-13. NOMBRE ET POPULATION DES CONCESSIONS SUIVANT LA TAILLE EN MENAGES (PAYS, REGIONS)
- N-1. POPULATION RESIDENTE SUIVANT LE SEXE, L'AGE ET LE MODE DE VIE (NOMADE OU SEDENTAIRE) (PAYS, REGIONS, CERCLES)
- N-2. POPULATION RESIDENTE DE 6 ANS ET + SELON LE MODE DE VIE L'AGE ET LE TYPE D'ACTIVITE (PAYS, REGIONS)
- N-3. POPULATION RESIDENTE DE 12 ANS ET + SELON LE MODE DE VIE L'AGE ET LE STATUT MATRIMONIAL (PAYS, REGIONS)

N-4. POPULATION RESIDENTE DE 12 ANS ET + MARIEE SELON LE NOMBRE D'EPOUSES OU DE MARIAGE, LE MODE DE VIE, L'AGE ET LE SEXE (PAYS, REGIONS)

SERIE ECONOMIQUE

- E-1. POPULATION RESIDENTE DE 6 ANS ET + SUIVANT LE SEXE, L'AGE ET LE TYPE D'ACTIVITE (PAYS, REGIONS)
- E-2. POPULATION RESIDENTE DE 6 ANS ET + SUIVANT LE SEXE, LA NATIONALITE ET LE TYPE D'ACTIVITE (PAYS, REGIONS)
- E-3. POPULATION RESIDENTE DE 6 ANS ET PLUS SUIVANT LE SEXE, L'AGE, LE TYPE D'ACTIVITE ET L'APTITUDE A LIRE ET A ECRIRE(PAYS,REGIONS)
- E-4. POPULATION RESIDENTE DE 6 ANS ET PLUS SUIVANT LE SEXE, L'AGE, LE TYPE D'ACTIVITE ET LA DERNIERE CLASSE FREQUENTEE(PAYS,REGIONS)
- E-5. POPULATION RESIDENTE DE 6 ANS ET PLUS SUIVANT LE SEXE, L'AGE, LE TYPE D'ACTIVITE ET LA PROFESSION (PAYS, REGIONS)
- E-6. POPULATION RESIDENTE DE 12 ANS ET PLUS SUIVANT LE SEXE, L'AGE, LE TYPE D'ACTIVITE ET LA SITUATION MATRIMONIALE (PAYS,REGIONS)
- E-7. POPULATION RESIDENTE DE 6 ANS ET PLUS SUIVANT LE SEXE, L'AGE, LA PROFESSION ET LA DERNIERE CLASSE FREQUENTEE (PAYS,REGIONS)
- E-8. POPULATION RESIDENTE DE 6 ANS ET PLUS SUIVANT LE SEXE, L'AGE ET LA PROFESSION (PAYS, REGIONS)
- E-9. POPULATION ACTIVE OCCUPEE DE 12 ANS ET PLUS SELON LE SEXE, L'AGE, LA PROFESSION ET L'ETAT MATRIMONIAL (PAYS, REGIONS)
- E-10. POPULATION ACTIVE OCCUPEE SUIVANT LE SEXE, L'AGE ET L'ACTIVITE PRINCIPALE (PAYS, REGIONS)
- E-11. POPULATION ACTIVE OCCUPEE SUIVANT LE SEXE, L'AGE, L'ACTIVITE PRINCIPALE ET LA DERNIERE CLASSE FREQUENTEE (PAYS, REGIONS)
- E-12. POPULATION ACTIVE OCCUPEE SUIVANT LE SEXE, L'ACTIVITE PRINCIPALE ET LA BRANCHE DANS L'ACTIVITE PRINCIPALE (PAYS, REGIONS)

- E-13. POPULATION ACTIVE OCCUPEE SUIVANT LE SEXE, L'ACTIVITE PRINCIPALE ET LA SITUATION DANS L'ACTIVITE PRINCIPALE (PAYS, REGIONS)
- E-14. POPULATION ACTIVE OCCUPEE SUIVANT LE SEXE, L'AGE ET LA BRANCHE DANS L'ACTIVITE PRINCIPALE (PAYS, REGIONS)
- E-15. POPULATION ACTIVE OCCUPEE SUIVANT LE SEXE, L'AGE, LA BRANCHE DE L'ACTIVITE PRINCIPALE ET LA DERNIERE CLASSE FREQUENTEE (PAYS, REGIONS)
- E-16. POPULATION ACTIVE OCCUPEE SUIVANT LE SEXE, L'AGE ET LA SITUATION DANS L'ACTIVITE PRINCIPALE (PAYS, REGIONS)
- E-17. POPULATION ACTIVE OCCUPEE SUIVANT LE SEXE, L'AGE, LA SITUATION DANS L'ACTIVITE PRINCIPALE ET LA DERNIERE CLASSE FREQUENTEE (PAYS, REGIONS)
- E-18. POPULATION ACTIVE OCCUPEE SUIVANT LE SEXE, LA BRANCHE ET LA SITUATION DANS L'ACTIVITE PRINCIPALE (PAYS, REGIONS)
- E-19. POPULATION ACTIVE OCCUPEE DE 12 ANS ET PLUS SELON LE SEXE, LA SITUATION DANS L'ACTIVITE ET L'ETAT MATRIMONIAL (PAYS, REGIONS)
- E-20. CHEFS DE MENAGES SELON LE SEXE LE TYPE D'ACTIVITE ET LA TAILLE DU MENAGE (PAYS, REGIONS)
- E-21. CHEFS DE MENAGES SELON LE SEXE L'ACTIVITE PRINCIPALE ET LA TAILLE DU MENAGE (PAYS, REGIONS)
- E-22. CHEFS DE MENAGES SUIVANT L'ACTIVITE PRINCIPALE ET LA SITUATION DANS L'ACTIVITE PRINCIPALE (PAYS, REGIONS)
- E-23. CHEFS DE MENAGES SUIVANT LA TAILLE LE SEXE ET LA SITUATION DANS L'ACTIVITE PRINCIPALE (PAYS, REGIONS)
- E-24. MENAGES SUIVANT LA SITUATION DU CM DANS L'ACTIVITE ET LE TYPE DE BATIMENT (PAYS, REGIONS)
- E-25. MENAGES SUIVANT LE TYPE D'ACTIVITE DU CM ET LE TYPE DE BATIMENT (PAYS, REGIONS)

E-26. MENAGES DONT LE CHEF APPARTIENT A LA POPULATION ACTIVE SUIVANT LE SEXE LA
TAILLE DU MENAGE ET LE MODE D'APPROVISIONNEMENT EN EAU (PAYS, REGIONS)

E-27. MENAGES DONT LE CHEF APPARTIENT A LA POPULATION ACTIVE SUIVANT LE SEXE DU
CM LE MODE D'OCCUPATION ET LE NOMBRE DE PIECES OCCUPEES (PAYS, REGIONS)

SERIE HABITAT

H-1. MENAGES SUIVANT LE TYPE D'HABITAT ET LA TAILLE DU MENAGE (PAYS, REGIONS)

H-2. MENAGES SUIVANT LE NOMBRE DE PIECES OCCUPEES ET LA TAILLE DU MENAGE
(PAYS, REGIONS)

H-3. MENAGES SUIVANT LE NOMBRE DE PIECES OCCUPEES, ET LE MODE D'OCCUPATION
(PAYS, REGIONS)

H-4. MENAGES SUIVANT LA TAILLE DU MENAGE ET LE MODE D'APPROVISIONNEMENT EN EAU
(PAYS, REGIONS)

H-5. MENAGES SUIVANT LE MODE D'APPROVISIONNEMENT EN EAU ET LE MODE D'OCCUPATION
(PAYS T/U/R, REGIONS T/U/R)

H-6. MENAGES SUIVANT LE TYPE D'ECLAIRAGE ET LE MODE D'OCCUPATION.
(PAYS T/U/R, REGIONS T/U/R, COMMUNES)

H-7. MENAGES SUIVANT LE TYPE D'AISSANCE ET LE TYPE DE BATIMENT (PAYS, REGIONS)

H-8. BATIMENTS SUIVANT LES MATERIAUX DES MURS ET LE TYPE DE BATIMENT
(PAYS T/U/R, REGIONS T/U/R)

H-9. BATIMENT SUIVANT LES MATERIAUX DES MURS ET DU TOIT
(PAYS T/U/R, REGIONS T/U/R, ARRONDISSEMENTS, COMMUNES)

H-10. BATIMENT SUIVANT LES MATERIAUX DU SOL ET DU TYPE DE BATIMENT
(PAYS T/U/R, REGIONS T/U/R, ARRONDISSEMENTS, COMMUNES)

H-11. BATIMENTS SUIVANT LES MATERIAUX DES MURS ET DU SOL
(PAYS T/U/R, REGIONS T/U/R)

H-12. MENAGES SUIVANT LE COMBUSTIBLE UTILISE ET LA TAILLE DU MENAGE
(PAYS, REGIONS)

- H-13. MENAGES SUIVANT LE MODE D'APPROVISIONNEMENT EN EAU ET LE MODE D'ECLAIRAGE
(PAYS T/U/R, REGIONS T/U/R, ARRONDISSEMENTS, COMMUNES)
- H-14. MENAGES SUIVANT LA TAILLE ET L'EXISTENCE DU FOYER AMELIORE
(PAYS T/U/R, REGIONS T/U/R, ARRONDISSEMENTS, COMMUNES)
- H-15. MENAGES SUIVANT L'EXISTENCE DU FOYER AMELIORE ET LE MODE DE VIE
(PAYS T/U/R, REGIONS T/U/R, ARRONDISSEMENTS, COMMUNES)
- H-16. MENAGES SUIVANT L'EXISTENCE DU FOYER AMELIORE ET LE TYPE DE COMBUSTIBLE
UTILISE (PAYS T/U/R, REGIONS T/U/R, ARRONDISSEMENTS, COMMUNES)
- H-17. MENAGES SUIVANT L'EXISTENCE DU FOYER AMELIORE ET LE TYPE D'ACTIVITE DU CM
(PAYS T/U/R, REGIONS T/U/R, ARRONDISSEMENTS, COMMUNES)
- H-18. MENAGES SUIVANT L'EXISTENCE DU FOYER AMELIORE ET L'APTITUDE A LIRE ET
ECRIRE DU CM (PAYS T/U/R, REGIONS T/U/R, ARRONDISSEMENTS, COMMUNES)

VOLUME 0 (Tome 2)

REPertoire DES VILLAGES

VOLUME 0 (Tome 3)

BASE DE SONDAGE

VOLUME 0 (Tome 4)

DECOUPAGE CENSITAIRE



CODE PROFESSION PRINCIPALE

Groupe 0/1: PERSONNEL DES PROFESSIONS SCIENTIFIQUES, TECHNIQUES, LIBERALES ET ASSIMILES

S-Groupe 01: Spécialiste des sciences physico-chimiques et techniciens assimilés

- 001 Chimistes
- 012 Physiciens
- 013 Spécialistes des sciences physico-chimiques non classées ailleurs
- 014 Techniciens des sciences physico-chimiques

S-Groupe 02 Architectes, ingénieurs et assimilés

- 021 Architectes et urbanistes
- 022 Ingénieurs civils
- 023 Ingénieurs électriciens et électroniciens
- 024 Ingénieurs mécaniciens
- 025 Ingénieurs chimistes
- 026 Ingénieurs métallurgistes
- 027 Ingénieurs des mines
- 028 Ingénieurs en organisation
- 029 Ingénieurs non classés ailleurs

S-Groupe 03 Géomètres, dessinateurs, techniciens et assimilés

- 031 Géomètres
- 032 Dessinateurs
- 033 Techniciens du génie civil
- 034 Techniciens électriciens et électroniciens
- 035 Techniciens mécaniciens

- 036 Techniciens de chimie industrielle
- 037 Techniciens métallurgistes
- 038 Techniciens des mines
- 039 Techniciens de l'industrie non classés ailleurs

**S-Groupe 04 Pilotes, officiers de pont et officiers mécaniciens
(marins et aviation)**

- 041 Pilotes d'avion, navigateurs et mécaniciens navigants
- 042 Officiers de pont et pilotes (navigation marine et fluviale)
- 043 Officiers mécaniciens (navigation marine et fluviale)

S-Groupe 05 Biologistes, agronomes et techniciens assimilés

- 051 Biologistes, zoolologistes et spécialistes assimilés
- 052 Bactériologistes, zoologistes et spécialistes assimilés
- 053 Agronomes et spécialistes assimilés
- 054 Techniciens des sciences biologiques et agronomiques

S-Groupe 06 Médecins, dentistes, vétérinaires

- 061 Médecins et chirurgiens
- 062 Assistants médicaux
- 063 Dentistes
- 064 Dentistes assistants
- 065 Vétérinaires
- 066 Vétérinaires assistants
- 067 Pharmaciens
- 068 Pharmaciens assistants
- 069 Diététiciens et spécialistes

S-Groupe 07 Autre personnel sanitaire

- 071 Infirmiers diplômés
- 072 Personnel infirmier non classé ailleurs
- 073 Sages-femmes diplômées
- 074 Sages-femmes non classées ailleurs
- 075 Optométriciens et opticiens
- 076 Physiothérapeutes et ergothérapeutes
- 077 Techniciens de radiologie médicale
- 078 Guérisseurs et médecins traditionnels
- 079 Médecins, dentistes, vétérinaires et travailleurs assimilés non classés ailleurs

S-Groupe 08 Statisticiens, mathématiciens, analystes de systèmes et techniciens assimilés

- 082 Mathématiciens et actuaires
- 083 Analystes de système
- 084 Techniciens des statistiques et des mathématiques

S-Groupe 09 Economistes

- 090 Economistes

S-Groupe 11 Comptables

- 110 Comptables

S-Groupe 12 Juristes

- 121 Avocats, procureurs et conseils juridiques
- 122 Juges
- 129 Juristes non classés ailleurs

S-Groupe 13 Personnel enseignant

- 131 Professeurs d'université et d'établissements d'enseignement supérieur
(3ème degré)
- 132 Personnel enseignant du second degré
- 133 Personnel enseignant du premier degré
- 134 Personnel de l'éducation préscolaire
- 135 Personnel enseignant d'éducation spéciale
- 139 Personnel enseignant non classé ailleurs

S-Groupe 14 Membre du clergé et assimilés

- 141 Ministre du culte et membres d'ordres religieux assimilés
- 142 Maître coranique
- 143 Imam
- 144 Marabout
- 145 Muezzin
- 148 Missionnaire
- 149 Membres du clergé et assimilés non classés ailleurs

S-Groupe 15 Auteurs, journalistes et écrivains assimilés

- 151 Auteurs et critiques
- 159 Auteurs, journalistes et écrivains assimilés non classés ailleurs

S-Groupe 16 Sculpteurs, peintres, photographes et artistes assimilés

- 161 Sculpteurs, peintres et artistes assimilés
- 162 Décorateurs, étalagistes, dessinateurs de modèle et traivalleues assimilés
- 163 Photographes et caméramen

S-Groupe 17 Mucisiens, acteurs et artistes assimilés

171 Compositeurs, musiciens et chanteurs

172 Chorégraphes et danseurs

173 Acteurs et metteurs en scène

174 Producteurs (théâtre, cinéma et radio-télévision)

175 Artistes de cirque

179 Musiciens, acteurs, danseurs et artistes assimilés non classés ailleurs

S-Groupe 18 Athlètes, sportifs et assimilés

180 Athlètes, sportifs et assimilés

S-Groupe 19

191 Bibliotécaires, archivistes et conservateurs de musée

192 Sociologues, anthropologues et spécialistes assimilés

193 Travailleurs sociaux

194 Spécialistes des problèmes de personnel et d'information professionnelle

Groupe 2 DIRECTEURS ET CADRES ADMINISTRATIFS SUPERIEURS

**S-Groupe 20 Membres des corps législatifs et cadres supérieurs de
l'administration publique**

201 Membres des corps législatifs

202 Cadres supérieurs de l'administration publique

S-Groupe 21 Directeurs et cadres dirigeants

211 Directeurs généraux

212 Directeurs de production

219 Directeurs et cadres dirigeants non classés ailleurs

Groupe 3 PERSONNEL ADMINISTRATIF ET TRAVAILLEURS ASSIMILES

S-Groupe 30 Chefs de groupe d'employés de bureau

300 Chefs de groupe d'employés de bureau

S-Groupe 31 Agents administratifs (administration publique)

310 Agents administratifs (administration publique)

S-Groupe 32 Sténographes, dactylographes et opérateurs sur machines perforatrices de cartes et de rubans

321 Sténographes, dactylographes et télétypistes

322 Opérateurs sur machines perforatrices de cartes et de rubans

S-Groupe 33 Employés de comptabilités, caissiers et travailleurs assimilés

331 Aides comptables, employés de comptabilités et caissiers

339 Employés de comptabilités, caissiers et travailleurs assimilés non classés ailleurs

S-Groupe 3' Opérateurs sur machines à traiter l'information

341 Opérateurs sur machines comptables et machines à calculer

342 Opérateurs sur machines de traitement automatiques des données

S-Groupe 35 Chefs de services de transports et de communication

351 Chef de gare

352 Chefs de bureau de poste

359 Chefs de services de transports et de communications non classés ailleurs

S-Groupe 36 Chefs de train et receveurs

360 Chefs de train et receveurs

S-Groupe 37 Facteurs et messagres

370 Facteurs et messagers

S-Groupe 38 Opérateurs des téléphones et des télégraphes

380 Opérateurs des téléphones et télégraphes

S-Groupe 39 Personnel administratif et travailleurs assimilés non classés ailleurs

391 Employés d'approvisionnement

392 Agents de planing et d'ordonnancement

393 Employés de service administratif

394 Réceptionnistes, hotesses d'accueil et employés de bureau de voyage

395 Employés de bibliothèque et classeurs archivistes

398 Chefs de village

399 Employés de bureau non classés ailleurs

Groupe 4 PERSONNEL COMMERCIAL ET VENDEURS

S-Groupe 40 Directeur (commerce de gros et de détail)

400 Directeurs (commerce de gros et de détail)

S-Groupe 41 Propriétaires gérants de commerce de gros et de détail

421 Propriétaires gérants de commerce de gros et de détail

411 Etalagistes

412 Colporteurs

413 Marchands de bois au détail

S-Groupe 42 Chefs des ventes et acheteurs

421 Chefs des ventes

422 Acheteurs

S-Groupe 43 Agents commerciaux, techniques et voyageurs de commerce

431 Agents commerciaux techniciens et inspecteurs commerciaux techniciens

432 Voyageurs de commerce, représentants et placiers

S-Groupe 44 Agents d'assurances, agents immobiliers, courtiers en valeurs, agents de vente de services aux entreprises et vendeurs et placiers

441 Agents d'assurances, agents immobiliers et courtiers en valeur

442 Agents de vente de services aux entreprises

443 Vendeurs aux enchères

S-Groupe 45 Commis vendeurs, employés de commerce et travailleurs assimilés

451 Commis vendeurs employés de commerce et démonstrateurs

452 Vendeurs ambulants, vendeurs à domicile et vendeurs de journaux

S-Groupe 49 Personnel commercial et vendeurs non classés ailleurs

Groupe 5 TRAVAILLEURS SPECIALISTES DANS LES SERVICES

S-Groupe 50 Directeurs d'hôtels, de café ou de restaurant 500 Directeurs d'hôtels, de cafés ou de restaurants

S-Groupe 51 Propriétaires-gérants d'hôtels, de café ou de restaurants

510 Propriétaires-gérants d'hôtels, de cafés ou de restaurants

511 Gargoteries-restaurants

- S-Groupe 52 Chefs de groupe d'employés de maison et travailleurs assimilés**
520 Intendants, économes et travailleurs assimilés
- S-Groupe 53 Cuisiniers, serveurs, barman et travailleurs assimilés**
531 Cuisiniers
532 Serveurs, barman et travailleurs assimilés
533 Boy-cuisiniers
- S-Groupe 54 Employés de maison et travailleurs assimilés non classés ailleurs**
540 Employés de maison et travailleurs assimilés non classés ailleurs
541 Boy
542 Nurse
543 Gardien chez un particulier
544 Jardinier chez un particulier
545 Chauffeur chez un particulier
- S-Groupe 55 Gardiens d'immeubles, nettoyeurs et travailleurs assimilés**
551 Gardiens d'immeubles
552 Femmes de ménage nettoyeurs et travailleurs assimilés
- S-Groupe 56 Blanchisseurs, dégraisseurs et presseurs**
560 Blanchisseurs, dégraisseurs et presseurs
- S-Groupe 57 Coiffeurs, spécialistes des soins de beauté et travailleurs assimilés**
570 Coiffeurs, spécialistes des soins de beauté et travailleurs assimilés
571 Treusseuses de coiffure

S-Groupe 58 Personnel des services de protection et de sécurité

581 Pompiers

582 Agents de la police publique et agents de police privée

583 Gardes républicains

589 Personnel des services de protection et de sécurité non classés ailleurs

S-Groupe 59 Travailleurs spécialisés dans les services non classés ailleurs

591 Guides

592 Entrepreneurs de pompes funèbres et embaumeurs

589 Plantons

599 Autres travailleurs spécialisés dans les services

Groupe 6 AGRICULTEURS, ELEVEURS, FORESTIERS, PECHEURS ET CHASSEURS

S-Groupe 60 Directeurs et chefs d'exploitations agricoles

600 Directeurs et chef d'exploitations agricoles

S-Groupe 61 Exploitants agricoles

611 Exploitants agricoles polyvalents

612 Exploitants agricoles spécialisés

613 Eleveurs.

615 Jardiniers cultivant leurs propres jardins

S-Groupe 62 Travailleurs agricoles

621 Garçon de ferme polyvalent

622 Ouvriers agricoles des cultures de plein champs et maraichères

623 Ouvriers agricoles des cultures d'arbres et d'arbustes

624 Ouvriers agricoles de l'élevage (bétail laitier excepté)

- 625 Ouvriers agricoles de l'élevage du bétail laitier
- 626 Ouvriers agricoles de l'aviculture
- 627 Ouvriers pépinières et jardiniers
- 628 Conducteurs de machines agricoles
- 629 Travailleurs agricoles non classés ailleurs

S-Groupe 63 Travailleurs forestiers

- 631 Bucherons
- 632 Travailleurs forestiers, à l'exception des bucherons
- 633 Charbonniers

S-Groupe 64 Pêcheurs, chasseurs et travailleurs assimilés

- 641 Pêcheurs
- 642 Chasseurs
- 643 Cueilleurs
- 649 Pêcheurs, chasseurs et travailleurs assimilés non classés ailleurs

S-Groupe 65 Moniteurs d'encadrement agricole

- 650 Moniteurs d'encadrement agricole

**Groupe 7/8/9 OUVRIERS ET MANOEUVRES NON AGRICOLE ET CONDUCTEURS D'ENGINS DE
TRANSPORT**

S-Groupe 70 Agents de maîtrise et assimilés

- 700 Agent de maîtrise et assimilés

S-Groupe 71 Mineurs, carriers, foreurs de puits et travailleurs assimilés

711 Mineurs et carriers

712 Ouvriers du traitement des minerais et de pierres

713 Foreurs de puits et travailleurs assimilés

714 Puisatiers

715 Orpailleurs

716 Exploitants de sable

S-Groupe 72 Ouvriers de la production et du traitement des métaux

721 Conducteurs de fours de sidérurgie

722 Lamineurs

723 Conducteurs de fours de deuxième fusion et de fours à réchauffer

724 Couleurs de métaux

725 Mouleurs en sable et noyauteurs

726 Ouvriers des traitements thermiques des métaux

727 Tréfileurs et étireurs de métaux

728 Electroplastés et ouvriers assimilés des revêtements métalliques

729 Ouvriers de la production et du traitement des métaux non classés ailleurs

S-Groupe 73 Ouvriers de la première préparation des bois et de la fabrication du papier.

731 Ouvriers du traitement des bois

732 Scieurs, colleurs et ouvriers assimilés

733 Préparateurs de pâte à papier

734 Ouvriers papetiers

S-Groupe 74 Conducteurs de fours et d'appareils chimiques

- 741 Concasseurs, broyeurs et calendeurs
- 742 Conducteurs de fours et d'appareils de traitement thermique (chimie)
- 743 Conducteurs d'appareils de filtrage
- 744 Conducteurs d'appareils de distillation et de réaction
- 745 Ouvriers du raffinage du pétrole
- 749 Conducteurs de fours et d'appareils chimiques non classés ailleurs

S-Groupe 75 Ouvriers du textile

- 750 Tisserant artisan
- 751 Préparateurs de fibres
- 752 Fileurs et bobineurs
- 753 Règleurs de métier à tisser et à tricoter et metteurs en cartes
- 754 Tisserands et ouvriers assimilés
- 755 Tricoteurs et ouvriers de la bonneterie
- 756 Blanchisseurs, teinturiers et finisseurs de produits textiles
- 757 Teinturiers artisans
- 758 Fileuses artisans
- 759 Ouvriers du textile non classés ailleurs

S-Groupe 76 Tanneurs, peaussiers, mégissiers et ouvriers de la pelleterie

- 761 Tanneurs, peaussiers, mégissiers
- 762 Ouvriers de la pelleterie

S-Groupe 77 Ouvriers de l'alimentation et des boissons

- 771 Meuniers et ouvriers assimilés du travail des grains
- 772 Ouvriers de la production et du raffinage du sucre
- 773 Bouchers et ouvriers assimilés du travail des viandes

- 774 Cuisseurs et ouvriers assimilés de la conserve
- 775 Ouvriers des produits laitiers
- 776 Boulangers, pâtisseries, confiseurs
- 777 Ouvriers de la préparation des thés, cafés et cacao
- 778 Brasseurs et ouvriers du travail des vins et ouvriers assimilés du travail des boissons
- 779 Ouvriers de l'alimentation et des boissons non classés ailleurs

S-Groupe 78 Ouvriers des tabacs

- 781 Préparateurs de tabac
- 782 Cigariers
- 783 Ouvriers de la fabrication des cigarettes
- 789 Ouvriers des tabacs non classés ailleurs

S-Groupe 79 Tailleurs, couturiers, couseurs, tapissiers et ouvriers assimilés

- 791 Tailleurs et couturiers
- 792 Fourreurs et travailleurs assimilés
- 793 Modistes et chapeliers
- 794 Patronniers et coupeurs
- 795 Couseurs et brodeurs
- 796 Tapissiers et travailleurs assimilés
- 798 Matelassiers
- 799 Tailleurs, couturiers, couseurs, tapissiers et ouvriers assimilés non classés ailleurs

S-Groupe 80 Bottiers, ouvriers de la chaussure et du cuir

- 801 Bottiers et cordonniers réparateurs
- 802 Ouvriers de la chaussure

803 Ouvriers du cuir

S-Groupe 81 Ebénistes, menuisiers et travailleurs assimilés

811 Ebénistes

812 Conducteurs de machines à bois

819 Ebénistes, menuisiers et travailleurs assimilés non classés ailleurs

S-Groupe 82 Tailleurs et graveurs de pierres

820 Tailleurs et graveurs de pierres

S-Groupe 83 Ouvriers du façonnage et de l'usinage des métaux

830 Forgerons artisans

831 Forgerons, marteleurs et conducteurs de presse à forger

832 Outilleurs, modeleurs et traceurs

833 Règleurs-conducteurs de machines-outils

834 Conducteurs de machines-outils

835 Conducteurs d'appareils à surfacer, polir et affuter le métal

839 Ouvriers du façonnage et de l'usinage des métaux non classés ailleurs

**S-Groupe 84 Ajusteurs-monteurs et installateurs de machines, mécaniciens de
Précision (électriciens exceptés)**

841 Ajusteurs-monteurs et installateurs de machines

842 Horlogers et mécaniciens de précision

843 Mécaniciens de véhicules à moteurs

844 Mécaniciens de moteurs d'avion

845 Réparateurs de bicyclettes ou vélomoteurs

849 Ajusteurs-monteurs, installateurs de machines et mécaniciens de précision (électriciens exceptés) non classés ailleurs

S-Groupe 85 Electriciens, électriciens et travailleurs assimilés

851 Ajusteurs électriciens

852 Ajusteurs électriciens

853 Monteurs en appareillage électrique et électronique

854 Dépanneurs d'appareils récepteurs de radio et de télévision

855 Electriciens d'installation

856 Monteurs d'installations téléphonique et télégraphiques

857 Monteurs de lignes électriques

859 Electriciens, électriciens et travailleurs assimilés non classés ailleurs

**S-Groupe 86 Opérateurs de station d'émission de radio et de télévision,
opérateurs d'appareils de sonorisation et projectionniste de cinéma.**

861 Opérateurs de station de radio et de télévision

862 Opérateurs d'appareils de sonorisation et projectionniste de cinéma.

**S-Groupe Plombiers, soudeurs, toliers-chaudronniers, monteurs de charpentes et
de structures métalliques**

871 Plombiers et tuyauteurs

872 Soudeurs et oxycoupeurs

873 Toliens et chaudronniers

874 Monteurs de charpentes et de structures métalliques

S-Groupe Joailliers et orfèvres

880 Joailliers et orfèvres

S-Groupe 89 Verriers, Potiers et travailleurs assimilés

891 Souffleurs, mouleurs, tailleurs, meuleurs et polisseurs de verres

892 Potiers et travailleurs assimilés (argiles et produits abrasifs)

- 893 Conducteurs de fours de verrerie et de céramique
- 894 Graveurs de produits vitrifiés.
- 895 Peintres décorateurs sur verre et sur céramique
- 899 Verriers potiers et travailleurs assimilés non classés ailleurs.

**S-Groupe 90 Ouvriers de la fabrication d'articles en caoutchouc et en matière
plastique**

- 901 Ouvrier de la fabrication d'articles en caoutchouc et en matière plastique
- 902 Confectionneurs et vulcanisateurs de Pneus

S-groupe 91 Confectionneurs d'articles en papier et en coton

- 910 Confectionneurs d'articles en papier et en coton

S-Groupe 92 Compositeur Typographes et Travailleurs Assimiles

- 921 Compositeurs typographes
- 922 Conducteurs de presses à imprimer
- 923 Stéréotypeurs et clicheurs-galvanoplaste
- 924 Graveurs d'imprimerie (excepté les photograpeurs)
- 925 Photograpeurs
- 926 Relieurs et travailleurs assimilés
- 927 Developpeurs de photographies en chambre noire
- 928 Encadreur
- 929 Compositeurs typographes et travailleurs assimilés non classés ailleurs

S-Groupe 93 Peintres

- 931 Peintres en construction
- 939 Peintres non classés ailleurs

S-Groupe Ouvriers a la Production

- 941 Luthiers, facteurs et accordeurs d'instruments de musique
- 942 Vanniers et brosiers
- 943 Ouvriers de la fabrication de produits minéraux non métalliques
- 944 Cordeliers
- 949 Autres ouvriers à la production et assimilés

S-Groupe 95 Maçons, charpentiers et autres travailleurs de la construction.

- 951 Maçon briqueteurs et carreleurs
- 952 Ouvriers en béton armé, cimentiers applicateurs et poseurs de sol en caneaux
- 953 Couvreur
- 954 Charpentiers, menuisiers et parqueteurs
- 955 Platriers
- 956 Installateurs de matériel d'isolation et d'insonorisation
- 957 Vitriers
- 959 Travailleurs de construction non classés ailleurs

S-Groupe 96 Conducteurs de machines et d'installations fixes

- 961 Conducteurs d'installations de production d'énergie
- 969 Conducteurs de machines et d'installations fixes non classés ailleurs

S-Groupe 97 Conducteurs d'engins de manutention et de terrassement, dick et manutentionnaires

- 971 Dockers et manutentionnaires
- 972 Gréeurs et épisseurs de cables
- 973 Conducteurs de Grues et d'autres appareils de levage
- 974 Conducteurs d'engins de terrassement

979 Conducteurs d'engins de manutentions et de terrassement non classé

S-Groupe 98 : Conducteurs d'engins de transport

981 Malelot de pont, marinières et bateliers

982 Malelot des salles de machines et des chaufferies

983 Conducteurs et chauffeurs de locomotives

984 Serre-freins, aiguilleurs et agents de manoeuvre

985 Conducteurs de véhicules à moteur

986 Conducteurs d'animaux et véhicules à traction animale

989 Conducteurs d'engins de transport non classés ailleurs

S-Groupe 99 Manoeuvres non classés ailleurs

999 Manoeuvres non classés ailleurs

Groupe X TRAVAILLEURS NE POUVANT ETRE CLASSES SELON LA PROFESSION

X10 Personnes enquete de leur premier emploi

X20 Travailleurs ayant fait, au sujet de leur profession, une déclaration imprécise ou insuffisante

X30 Travailleurs n'ayant déclaré aucune profession

X40 Elève, Etudiant

X50 Ménagère

X60 Retraité

X70 Mendiant

X80 Chomeur

X90 Sans qualification



