

Ministère du Plan

Direction Nationale de la Statistique et de l'Informatique

**RECENSEMENT GENERAL DE LA POPULATION
ET DE L'HABITAT**

R
G
P
H

VOLUME 0

ENSEMBLE DU PAYS

RESULTATS
DEFINITIFS

REPUBLIQUE DU MALI

TOME 4:
DECOUPAGE CENSITAIRE

1
9
8
7

BUREAU CENTRAL DE RECENSEMENT

MINISTERE DU PLAN

DIRECTION NATIONALE DE LA STATISTIQUE
ET DE L'INFORMATIQUE

REPUBLICQUE DU MALI
Un Peuple-Un But



RECENSEMENT GENERAL DE LA POPULATION
ET DE L'HABITAT

RESULTATS DEFINITIFS

VOLUME 0: ENSEMBLE DU PAYS

TOME 4: Decoupage Censitaire

JANVIER, 1990

BUREAU CENTRAL DE RECENSEMENT



..AVANT PROPOS

Pour bon nombre de pays africains, les années 70 ont été marquées par l'avènement des opérations de Recensement Général de la Population. Le Mali a réalisé son premier recensement de la population en Décembre 1976. L'expérience acquise au cours de cette première opération a été très utile pour la réalisation du second recensement de la population. Cette expérience a touché entre autres, les aspects suivants:

.mise au point d'une cartographie permettant un découpage systématique de toute l'étendue du territoire

.recrutement, formation et contrôle d'un personnel nombreux

.confection en très grand nombre de documents variés

.exploitation informatique des données;

.établissement de nombreux tableaux.

Le second recensement de la population a été nécessaire non seulement pour la mise en valeur des acquis du recensement de 1976 mais aussi pour l'actualisation des données collectées. Il a été réalisé au cours de la période allant du 1er au 14 Avril 1987. Cette seconde opération permet de saisir efficacement la dynamique interne de la population. En effet, si l'analyse d'un seul recensement permet de dégager les indices à une date donnée, la

1000

1000

1000

1000

1000

1000

1000

1000

1000

1000

1000

1000

1000

1000

1000

1000

1000

1000

1000

1000

1000

1000

1000

1000

1000

1000

1000

1000

1000

1000

1000

1000

1000

1000

1000

1000

1000

1000

1000

1000

1000

1000

1000

1000

1000

1000

1000

1000

1000

1000

1000

1000

1000

1000

1000

1000

1000

1000

1000

1000

1000

1000

1000

1000

1000

1000

1000

1000

1000

1000

1000

1000

1000

1000

1000

1000

1000

1000

1000

1000

1000

1000

1000

1000

1000

1000

1000

1000

1000

1000

1000

1000

1000

1000

1000

1000

1000

1000

1000

1000

1000

1000

1000

1000

1000

1000

1000

1000

1000

1000

1000

1000

1000

1000

1000

1000

1000

1000

1000

1000

1000

1000

1000

1000

1000

1000

1000

1000

1000

1000

1000

1000

1000

1000

1000

1000

1000

1000

1000

1000

1000

1000

1000

1000

1000

1000

1000

1000

1000

1000

1000

1000

1000

1000

1000


1000

disponibilité des données de plusieurs recensements est nécessaire pour faire des études longitudinales dont les résultats renseignent sur la dynamique des populations.

L'inscription de la préparation du deuxième recensement parmi les objectifs du plan quinquennal 1981-1985 dénote de l'intérêt qu'accordent le Parti, l'Union Démocratique du Peuple Malien (UDPM) et le Gouvernement au suivi régulier de la population dans toutes ses composantes. L'option du parti pour le développement à partir de la base et la persistance de la sécheresse et de la désertification nécessitent une connaissance précise et détaillée des éléments de structure et de dynamique de la population pour prévoir correctement les besoins et élaborer des plans et projets appropriés pour y faire face.

Le phénomène de la sécheresse a entraîné le bouleversement de la répartition spatiale de la population dont l'ampleur ne peut être mesurée qu'à partir des données issues du recensement.

La réalisation du deuxième recensement de la population a été possible grâce à une participation active de plusieurs bailleurs de fonds et à une grande mobilisation au plan national. La publication des résultats définitifs est le témoignage des efforts longs et soutenus consentis par les uns et les autres. La masse d'informations très variées collectées et traitées par micro-ordinateur est présentée sous forme de tableaux soigneusement établis afin de couvrir les besoins des administrateurs, des planificateurs, des politiciens et des chercheurs.



En finançant le deuxième recensement, les Fonds des Nations Unis pour les Activités de Population (FNUAP) a démontré une fois de plus, sa disponibilité à aider le Mali à mieux connaître sa population afin de mieux planifier son développement économique et social. C'est pourquoi, je voudrais au nom du Parti et du Gouvernement lui témoigner toute ma reconnaissance et lui adresser mes vifs remerciements.


Ces remerciements s'adressent également au Programme des Nations Unis pour le Développement (PNUD), au Gouvernement du Canada et aux Fonds des Nations Unis pour l'enfance (UNICEF), pour leur contribution très précieuse qui a permis le bon déroulement des travaux de collecte et d'exploitation.


Je ne saurais terminer sans adresser mes félicitations à tous ceux qui ont contribué au succès de cette lourde opération notamment les institutions politiques et administratives, le collectif des enseignants et plus spécialement l'équipe du Bureau Central de Recensement dont la compétence et le dévouement ont permis la réalisation de cette oeuvre gigantesque.

J'ose espérer que ces informations feront oeuvre utile, et je souhaite qu'elles repondent aux besoins de tous les utilisateurs.

Le Ministre du Plan

Souleymane Dembélé





PREFACE

La présente publication fait suite à un rapport provisoire sommaire paru en Juillet 1987. Elle a pour but de fournir l'ensemble des renseignements disponibles à la suite de l'exploitation informatique des données recueillies au cours du second recensement général de la population et de l'habitat mené sur l'ensemble du territoire de la République du 1er au 14 Avril 1987.

Effectué à la demande du gouvernement; le 2ème Recensement général de la population et de l'habitat de 1987 avait pour objectifs:

- l'obtention de données fiables et à jour sur la population totale du Mali, sa structure et sa répartition géographique régionale et administrative;
- l'obtention de données pertinentes sur les caractéristiques démographiques, sociales et économiques de la population;
- le calcul du taux d'accroissement de la population au cours de la période intercensitaire;
- la collecte de données de base sur l'habitat, ce qui n'était pas le cas au premier recensement;
- le renforcement de la capacité de la DNSI à exécuter des opérations statistiques de grande envergure tels que les recensements et les enquêtes, à traiter et à analyser les données issues de ces opérations;

(vi)

-l'accumulation d'expériences et de connaissances techniques en matière de recensement de la population.

A l'instar du premier recensement le second a été régi par un ensemble de textes législatifs.

Ces textes se composent comme suit:

-Une ordonnance instituant un recensement général de la population et de l'habitat sur toute l'étendue du territoire national;

-Un décret portant création des organismes chargés du recensement général de la population notamment les commissions nationales et régionales du recensement, le bureau central de recensement et les bureaux régionaux;

-Un arrêté interministériel portant nomination du chef du bureau central de recensement.

Après la mise en place des différentes structures, la préparation technique a démarré par le travail de cartographie. La cartographie du recensement de 1987 a été faite sur la base des travaux cartographiques de celui de 1976. Elle avait pour mission:

-La détermination des coordonnées géographiques (longitude et latitude) des villages pour lesquels ces données n'avaient pas été relevées lors de la cartographie précédente.

-La mise à jour des cartes arrondissements qui consiste à:

* recenser tous les sites habités,

* reconstituer les sections d'énumération (SE) et les districts de dénombrement (DD).

* démembrer les SE dites "jumelées" par l'établissement des croquis des localités de 1000 habitants et plus.

-La mise au net des cartes arrondissement;

-l'élaboration d'un code géographique national.

Les unités géographiques temporaires conçues pour les besoins du recensement sont comme en 1976 le district de dénombrement (DD) et la section d'énumération dont il est utile de rappeler les définitions.

-Le district de dénombrement (DD) est l'aire de travail confiée à un contrôleur. C'est une partie d'un arrondissement comptant environ 5000 habitants en milieu urbain et 2500 habitants en milieu rural;

-La section d'énumération (SE) est une aire de dénombrement confiée à un agent recenseur; elle compte environ 1000 habitants en milieu urbain et 500 habitants en milieu rural.

Les unités géographiques ainsi définies ne concernent que la partie sédentaire du pays. En zone nomade comme au recensement précédent il a été retenu de faire la liste des tribus et fractions, des pistes, circuits ou couloir de transhumance et des différents points d'eau en activité.

Après la cartographie la phase préparatoire s'est poursuivie avec la rédaction des formulaires et concepts, l'exécution de l'enquête pilote, la sensibilisation et l'expédition des différents documents dans les différentes localités du pays.

La phase préparatoire a été suivie par l'exécution des travaux sur le terrain qui s'est concrétisée par les actions suivantes:

- Un recrutement massif du personnel de terrain assuré par le ministère de l'éducation nationale en collaboration avec les autorités administratives régionales et le bureau central de recensement;

- La formation des superviseurs, contrôleurs, chefs d'équipe et agents recenseurs;

- Le dénombrement proprement dit effectué du 1er au 15 Avril 1987;

- La transmission des dossiers au bureau central de recensement;

- La vérification des fiches récapitulatives par le BCR et la mise en forme des tableaux pour la publication des résultats provisoires

-La publication par le BCR en Juillet 1987 des résultats provisoires obtenues à partir de la récapitulation des différentes fiches techniques effectuée par les agents de terrain

Après l'exécution de la collecte des données, le calendrier de travail prévoyait le démarrage de l'exploitation en Octobre 1987. La Direction Nationale de la Statistique a décidé d'exploiter les données du deuxième recensement sur micro-ordinateurs. Il s'agissait d'acquérir 24 machines individuelles de type PC/XT pour la saisie et 3 autres de type PC/AT pour le traitement. Cette solution offrait des avantages non négligeables qui sont:

- .Une capacité de traitement sur micro après le recensement,
- .Un délai de formation relativement court,
- .Un bon fonctionnement de la plupart des logiciels nécessaires au traitement,
- .L'expérience de la DNSI sur la saisie sur disquettes.

L'exploitation des données passe par quatre phases qui sont: la codification, la saisie, l'épuration et la tabulation. La codification a commencé en Janvier 1988, son organisation était différente de celle du premier recensement. En effet dans le souci d'une efficacité et une rentabilité dans le travail de codification, quatre sections spécialisées ont été créées suivant les types d'informations contenues dans le questionnaire il s'agit de:

(x)

-La section contrôle, elle était chargée de passer en revue toutes les informations collectées et de procéder à des contrôles de cohérence, de vraisemblance et d'exhaustivité des concessions et des ménages de chaque dossier SE.

-La section géo-habitat, elle s'occupait de la codification des constantes géographiques, des événements des douze derniers mois (naissance et décès) et des données sur l'habitat;

-La section démographique, transcrivait les codes des informations démographiques du questionnaire relatives à toute personne du ménage quelque soit son âge (numéro d'ordre, lien de parenté, sexe etc...)

-La section socio-économique, elle codifiait les informations culturelles et économiques, l'état matrimonial et les naissances vivantes et survivantes des femmes de 12 ans et plus.

Dans la programmation des activités d'exploitation, la saisie des données devait démarrer un mois après le début de la codification afin de faciliter le contrôle, le transport et l'entreposage des documents de base. Ce calendrier initial a été profondément bouleversé en raison du retard accusé dans l'acheminement du matériel informatique qui n'a finalement été installé qu'en Août 1988 soit avec un an de retard sur le calendrier proposé. La saisie des données a débuté en Août 1988 par la formation des agents de saisie. Cette formation a porté sur le système d'exploitation MS-DOS et le logiciel RODE/PC. A la fin de la formation, les agents ont été répartis en trois groupes et les travaux de saisie ont effectivement démarré le 4 Octobre 1988 pour prendre fin le 17 Octobre 1989. L'épuration des fichiers et la tabulation des données se

déroulaient parallèlement à la saisie. En effet des programmes ont été conçus par le BCR à partir des logiciels CONCOR pour l'épuration et CENST-4 pour la production de tous les tableaux.

La publication que vous avez entre les mains est donc le résultat de ce travail d'exploitation qui a duré deux ans. Les tableaux des données brutes sont consignés dans neuf volumes représentant les sept régions, le district de Bamako, et l'ensemble du pays. Le volume de chaque région et le district de Bamako comprend trois séries qui sont:

-La série population qui contient les tableaux relatifs aux informations démographiques, socio-culturelles, aux naissances et décès.

-La série économique comprend les tableaux concernant l'activité économique de la région.

-La série habitat concerne les tableaux sur l'habitat de la région

Le volume relatif aux données portant sur l'ensemble du pays noté volume 0 comprend quatre tomes qui sont:

-Le tome I qui regroupe les informations sur la population, l'économie et l'habitat;

-Le tome II concerne le répertoire de villages qui donne la répartition de la population résidente par village ou quartier et l'infrastructure existant dans chaque village.

-Les tomes III et IV contiennent respectivement la base de sondage et le découpage censitaire.

Pour permettre aux utilisateurs de mieux comprendre le contenu des résultats qui leur sont présentés dans les différents volumes et tomes, le BCR rappelle les définitions de certains concepts:

-Le village est un ensemble de concessions regroupées sur un espace géographique donné et qui abritent des ménages dépendant d'une même autorité locale ou chefferie.

-La concession est l'espace clôturé ou non à l'intérieur duquel est érigée une ou plusieurs constructions à usage divers (habitation et dépendances, édifices publics ou privés etc...). Sont considérées aussi comme concession, les habitations affectées aux usages administratifs, publics ou religieux, industriels ou commerciaux etc... La concession peut être occupée par un seul ou plusieurs ménages et peut être constituée d'une seule ou plusieurs constructions placée(s) généralement sous la responsabilité d'un chef de concession.

-Le ménage est un groupe d'individus apparentés ou non vivant à l'intérieur d'une concession et pourvoyant ensemble à leurs besoins alimentaires et autres besoins vitaux. De façon générale, les membres d'un ménage reconnaissent l'autorité d'un chef indépendamment du sexe appelé chef de ménage.

-Le résident est toute personne qui a passé six (6) mois ou plus à son lieu actuel de résidence, ou qui a l'intention de s'y installer même si la durée du séjour déjà effectuée est inférieure à six (6) mois.

-Le visiteur est une personne installée dans le ménage depuis moins de six (6) mois et n'ayant pas l'intention de faire plus de six (6) mois, et ayant passé la nuit précédant le passage de l'agent recenseur dans le ménage.

-L'activité principale désigne l'occupation principale durant le mois ayant précédé le recensement des personnes âgées de 6 ans et plus,

-Les nomades sont les populations n'ayant pas d'habitat fixe et qui sont en perpétuel déplacement à la recherche des points d'eau. Ils sont souvent organisés en tribus avec des chefs de tribus et ne pratiquent pas d'agriculture.

-La population de droit ou population résidente est composée des résidents présents (RP) et des absents (RA). C'est cette population qui est retenue officiellement pour la publication.

-La population de fait ou population présente est formée de toutes les personnes que les agents recenseurs ont effectivement vues au moment du dénombrement. Elle comprend les résidents présents (RP) et les visiteurs (V).

Le Bureau Central de Recensement formule le voeu que cette publication puisse répondre aux besoins des utilisateurs et éclairer les prises de décisions en vue d'améliorer les plans de développement économique et social. Les utilisateurs qui n'y trouvent pas l'ensemble des informations statistiques souhaitées peuvent s'adresser au service du Bureau central de Recensement.

Bamako, le 15 Décembre 1989

Le Bureau Central de Recensement

PERSONNEL DE CONCEPTION

A.EQUIPE NATIONALE:

I. Organisation et exécution :

Prénom et Nom	Titre
1. Balla Diallo	Directeur de la D.N.S.I
2. Mme Sidibé Fatoumata Dicko	Démographe, chef du B.C.R.
3. Seydou Moussa Traoré	Démographe B.C.R
4. Ousmane Sokona	Démographe B.C.R
5. Sécouba Diarra	Démographe D.N.S.I
6. Mory Moussa Kéïta	Démographe B.C.R
7. Souleymane Ba	ITS D.N.S.I.
8. Amadou K. Tall	Agent technique B.C.R
9. Soumana Tagala	Agent technique B.C.R
10. Isidore B. Camara	Cartographe B.C.R
11. Moussa Coulibaly	Cartographe B.C.R
12. Alassane Berthé	Cartographe B.C.R
13. Feu Siméon Coulibaly	Cartographe B.C.R
14. Mme Konaré Kadia néé Daou	ITS D.N.S.I
15. Jean Zima Diallo	ITS D.N.S.I
16. Mamadou Magassa	ITS D.N.S.I
17. Drissa Dombia	ITS D.N.S.I
18. Alain Michel Camara	ITS D.N.P.
19. Keffin Dabo	Démographe D.N.P
20. Yamoussa Kéïta	ITS, chef B.R.R Kayes

(xv)

21. Tiéoulén W. Koné	ITS, chef B.R.R Koulikoro
22. Mamadi Fofana	ITS, chef B.R.R Sikasso
23. Alboumédiane Touré	ITS, chef B.R.R Ségou
24. Maro Diabaté	ITS, chef B.R.R Mopti
25. Oumar Ag Telfi	ITS, chef B.R.R Tombouctou
26. Moriba traoré	ITS, chef B.R.R Gao
27. Bréma Moussa Coulibaly	ITS, chef B.R.R Bamako
28. Yamadou Kéïta	ITS, B.R.R Kayes
29. Hamadoun Sidibé	Démographe M.E.N
30. Mamadou Yorodjan Diakité	Démographe M.E.N
31. El Hadj Sidibé	Démographe O.N.M.O.
32. Sékou Traoré	Démographe cellule ONCHO

II. Exploitation et publication

Prénom et Nom	Titre
1. Balla Diallo	Directeur de la D.N.S.I. jusque Mai 1989.
2. Mohamed Lamine Cissé	Directeur adjoint D.N.S.I
3. Mme Sidibé Fatoumata Dicko	Démographe, chef du B.C.R.
4. Seydou Moussa Traoré	Démographe B.B.R, chef de la Codification et chargé de la tabulation
5. Ousmane Sokona	Démographe B.C.R, chef de la Saisie
6. Moctar Diarra	Informaticien B.C.R chargé de l'épuration
7. Mory Moussa Kéïta	Démographe B.C.R jusque Juin 1988.
8. Amadou K. Tall	Ag. Technique, B.C.R chef d'équipe
9. Soumana Tagala	Ag. Technique, B.C.R chef d'équipe

- | | |
|--------------------------|---------------------------------------|
| 10. Isidore B. Camara | Cartographe B.C.R |
| 11. Moussa Coulibaly | Cartographe B.C.R |
| 12. Alassane Berthe | Cartographe B.C.R |
| 13. Feu Simeon Coulibaly | Cartographe B.C.R jusqu'en Octobre 89 |

B. ASSISTANCE TECHNIQUE DES NATIONS UNIES:

I. Organisation et execution :

Prénom et Nom	Titre
1. Oumar Bocoum	Conseiller régional en cartographie C.E.A
2. Hamady Sow	Conseiller régional en statistiques démographiques MULPOC Niamey

II. Exploitation et publication :

Prénom et Nom	Titre
1. Djamel Edine Benzine	Conseiller régional en informatique C.E.A
2. Jean Marc Hié	Conseiller régional en informatique C.E.A

C. INSTITUT DU SAHEL:

Prénom et Nom	Titre
1. Nassour G. Ouaidou	Démographe CERPOD
2. Baba traoré	Démographe CERPOD
3. Babaly Thiam	Démographe CERPOD

LISTE DES ABREVIATIONS

A.AFR	:	Autres pays d'Afrique
ACO	:	Actif occupé
ADG	:	Administration publique
ADP	:	Administration privée
AEI	:	Administration étrangère ou internationale
AEPF	:	Agriculture-Elevage-Pêche-Forêt
AF	:	Aides familiaux non énuméré
AM	:	Autres pays du Monde
AO	:	Afrique Occidentale
APP	:	Apprentis
ART	:	Artisanat
ASE	:	Autres services
AUT	:	Autres
AUT.LANGUE	:	Autre langue
BAS	:	Banques-assurances
C	:	Célibataire
1 C.ALPHA.	:	Une campagne d'alphabétisation.
>1 C.ALPHA.	:	Plus d'une campagne d'alphabétisation
CHOM	:	Chômeur
COM	:	Commerce
CON	:	Construction
D	:	Divorcé(e)
DIP/TITRE	:	Diplôme ou titre
EGE	:	Electricité-gaz-eau
F	:	Femme

FRANC	:	Français
F1	:	Fondamental 1, premier cycle
F2	:	Fondamental 2, second cycle
Gr-Act	:	Groupe activité principale
H	:	Homme
I	:	Indépendant isolé
IAM	:	Industrie manufacturée
IEX	:	Industrie extractive
INAC	:	Inactif
LN	:	Langue nationale
MAN	:	Marié à "n" femmes pour (hommes) ou "n" fois pour (femmes)
Nbr. Conc	:	Nombre de concessions
Nbr. Mén	:	Nombre de ménages
ND	:	Non déclaré
ONCHO	:	Onchocercose
P	:	Patron
PROF	:	Professionnel
POP.RES	:	Population résidente
R	:	Rural
RA	:	Résident absent
RAE	:	Résident absent à l'extérieur du pays
RAI	:	Résident absent à l'intérieur du pays
RIV	:	Rivière
RP	:	Résident présent
RES.ABS.	:	Résident absent
SEC	:	Enseignement secondaire
SG	:	Salarié d secteur public
	:	Salarié d secteur privé

SUP	:	Enseignement supérieur
T	:	Total
T'CO	:	Transport-communication
TUBERCUL	:	Tuberculose
TRYPANO	:	Trypanosomiase
T/U/R	:	Total-Urbain-Rural
U	:	Urbain
V	:	Visiteur
VE	:	Visiteur venant de l'extérieur
VI	:	Visiteur venant de l'intérieur du Mali

CODES D'INFRASTRUCTURES

Le nombre suivant le code d'infrastructures donne le nombre de fois que cet élément est présent dans la localité.

C	:	Campement administratif
D	:	Dispensaire
GS	:	Groupe scolaire
PC	:	Premier cycle
PH	:	Pharmacie
PO	:	Poste
SC	:	Second cycle
SD	:	Secondaire
SU	:	Supérieur
ROB	:	Adduction d'eau

1. The first part of the document discusses the importance of maintaining accurate records of all transactions and activities. It emphasizes that proper record-keeping is essential for transparency and accountability, particularly in the context of public administration and financial management. The text notes that without reliable records, it is difficult to track the flow of funds and ensure that resources are being used effectively and efficiently.

2. The second part of the document addresses the challenges associated with data collection and analysis. It highlights that while modern technology offers powerful tools for data processing, the quality and consistency of the data itself can be a significant barrier. The document suggests that standardizing data collection procedures and ensuring that all relevant parties are trained in proper data handling practices are crucial steps towards overcoming these challenges.

3. The third part of the document focuses on the role of communication in the success of any project or initiative. It argues that clear and consistent communication is not just a supportive function but a core component of the overall strategy. The text provides several examples of how effective communication can lead to better coordination, faster problem-solving, and ultimately, more successful outcomes. It also stresses the importance of listening to the feedback of stakeholders and incorporating their input into the decision-making process.

4. The fourth part of the document discusses the importance of flexibility and adaptability in a rapidly changing environment. It notes that rigid plans and structures can often become obsolete as circumstances evolve. The document encourages organizations to adopt a more agile mindset, one that allows for quick adjustments and pivots when necessary. It suggests that regular reviews and updates to plans and strategies are essential for staying relevant and effective in the long run.


5. The fifth and final part of the document concludes by emphasizing the need for a strong sense of purpose and shared vision. It argues that when all team members are aligned with a common goal and understand their role in achieving it, the organization is more likely to succeed. The document encourages leaders to clearly articulate this vision and to ensure that it is communicated and reinforced throughout the organization. It also suggests that fostering a culture of collaboration and mutual support is key to creating a high-performing team.

SOMMAIRE

	PAGES
Avant-Propos.....	ii
Preface.....	v
Personnel de conception.....	xiv
Liste des abreviations.....	xvii
Sommaire.....	xx
Découpage Censitaire.....	1-353
REGION DE KAYES.....	1
CERCLE DE KAYES.....	1
CERCLE DE BAFOULABE.....	13
CERCLE DE DIEMA.....	22
CERCLE DE KENIEBA.....	27
CERCLE DE KITA.....	33
CERCLE DE NIORO.....	42
CERCLE DE YELIMANE.....	51
REGION DE KOULIKORO.....	56
CERCLE DE KOULIKORO.....	56
CERCLE DE BANAMBA.....	64
CERCLE DE DIOILA.....	70
CERCLE DE KANGABA.....	79
CERCLE DE KATI.....	82
CERCLE DE KOLOKANI.....	94
CERCLE DE NARA.....	101


REGION DE SIKASSO.....	108
CERCLE DE SIKASSO.....	108
CERCLE DE BOUGOUNI.....	124
CERCLE DE KADIOLO.....	134
CERCLE DE KOLONDIÉBA.....	139
CERCLE DE KOUTIALA.....	144
CERCLE DE YANFOLILA.....	153
CERCLE DE YOROSSO.....	161
 REGION DE SEGOU.....	 165
CERCLE DE SEGOU.....	165
CERCLE DE BARAOUELI.....	178
CERCLE DE BLA.....	184
CERCLE DE MACINA.....	190
CERCLE DE NIONO.....	196
CERCLE DE SAN.....	201
CERCLE DE TOMINIAN.....	210
 REGION DE MOPTI.....	 217
CERCLE DE MOPTI.....	217
CERCLE DE BANDIAGARA.....	228
CERCLE DE BANKASS.....	236
CERCLE DE DJENNE.....	244
CERCLE DE DOUENTZAN.....	251
CERCLE DE KORO.....	258
CERCLE DE TENENKOU.....	267
CERCLE DE YOUVAROU.....	274

REGION DE TOMBOUCTOU.....	280
CERCLE DE TOMBOUCTOU.....	280
CERCLE DE DIRE.....	286
CERCLE DE GOUNDAM.....	290
CERCLE DE GOURMA-RHAROUS.....	298
CERCLE DE NIAFUNKE.....	305
REGION DE GAO.....	312
CERCLE DE GAO.....	312
CERCLE DE ANSONGO.....	318
CERCLE DE BOUREM.....	322
CERCLE DE KIDAL.....	327
CERCLE DE MENAKA.....	334
DISTRICT DE BAMAKO.....	338
COMMUNE DE BAMAKO-1.....	338
COMMUNE DE BAMAKO-2.....	341
COMMUNE DE BAMAKO-3.....	344
COMMUNE DE BAMAKO-4.....	347
COMMUNE DE BAMAKO-5.....	350
COMMUNE DE BAMAKO-6.....	352



REGION DE

KAYES



CERCLE DE: KAYES		11	ARRONDISSEMENT DE: KAYES-CENTRAL		01
SE	LISTE DES VILLAGES	CONC	MEN	POP	
001	BANGASSI-DOUDOU-MAURE, DAG-DAG, GOUFRE OU BANGASSI MAURES	109	142	655	
002	TISSI-GANSOYE	64	104	578	
003	GORI-GOPELA	56	125	990	
004	GORI-GOPELA	45	80	632	
005	BOUKOUNTITI-GOPELA	53	132	835	
006	GOMERA, GOMERA	63	130	815	
007	GOMERA	65	134	758	
008	GOMERA	32	76	433	
009	KABATE	65	184	1138	
010	KANAMAKOUNOU, KOUROUKOULA, TACOUTALA, WAIGUILOU	74	181	1133	
011	GABOU-GOPELA	65	194	1573	
012	SEGUE-MAURE, SEGUE-PEULH	82	113	628	
013	KERSINIANE	84	143	681	
014	KONIBABOUGOU, KOULOUM, SALLIABOUGOU	80	197	1110	
015	SOUTOUKOULE	168	218	1333	
016	DOUSSOUKANE, GAIMA, KOUMBADIYA, PAPARA	60	114	746	
017	DOUGOUBA OU GOUNDIOUNROU, KENIEKOLE, KOBADA-BANLIEU	77	147	1289	
018	KOBADA-BANLIEU, KOBADA-MEDINE, SEBETOU	64	114	618	
019	SEBETOU, SEBETOU	77	176	1013	
020	BANANKABOUGOU, KONIBABOUGOU	58	104	585	
021	BANZANA, SALLA BOUGOU	82	185	1025	
022	DYALLAN-BANLIEU, KAMANKOLE	116	185	1079	
023	BANGASSI-GOPELA, DIGUIDIAN-GOPELA, DIGUIDIAN-PEULH	65	137	830	
024	DIAKALEL, GORI-GOPELA	115	179	1142	
025	BONGOUROU, MADINEL	87	191	860	
026	BANGASSI-NANGO, SINTHIANE	66	135	779	
027	BANGASSI-DOUDOU, BANGASSI-LIBERTE	58	116	706	
ENSEMBLE		2030	3936	23964	

CERCLE DE: KAYES

11

ARRONDISSEMENT DE: AMBIDEDI

09

SE	LISTE DES VILLAGES	CONC	MEN	POP
001	GOUTHIOUBE	67	147	796
002	SANGALOU	33	102	571
003	TAFASIRGA	102	231	1928
004	KOTERA	30	74	426
005	SEGALA	40	97	555
006	KABOU	28	101	751
007	GOUNDIAMOU, SELEGUE-TEGUANYIOUSELEKETE GAG	32	109	671
008	LANI-TAKOUTALA	14	58	335
009	LANI-MODI	59	176	1182
010	LANI-TOUNKA	34	119	678
011	FEGUI	110	347	2451
012	DIABOUGOU, DIALAMBI	92	268	1561
013	DIBOLI	113	209	1214
014	DIGUI, FAIROUKARANE, MAHE-PEULH	72	126	805
015	DAKASSENOU	31	129	860
016	GOUELE, SONKONIOU SONGONE	56	137	757
017	AMBIDEDI RIVE GAUCHE, DJANI, GAKOURA RIVE GAUCHE	51	152	936
018	MOUSSALA	54	120	779
019	SELEGUE-TEGUANYIOUSELEKETE GAG, WALINEKANE	45	91	585
020	GAGNY	95	222	1474
021	AMBIDEDI RIVE DROITE	71	226	1536
022	AMBIDEDI	108	243	1125
023	BOKEDIAMBI, BOKORO	81	155	907
024	TOUROULA	96	167	1335
025	BOUYAGUI	71	167	763
026	GAKOURA RIVE DROITE	114	289	1786
027	DRAMANE	37	137	819
028	DRAMANE	29	101	674
029	DRAMANE	22	56	355
030	DRAMANE	23	112	879
031	SANSANGUE	91	236	1381
032	DIGOKORI	24	109	628
033	GOUSSELA	96	249	1428
034	TOUBABOUNKANE	55	197	1195
035	MAGALAKARE, MAKANA OU MAKADOUGOU	45	130	879
036	SOBOKOU	21	52	288
037	SOBOKOU	62	164	858
038	SOBOKOU	40	100	607
-	E N S E M B L E	2244	5905	36758

CERCLE DE: KAYES		11	ARRONDISSEMENT DE: AOUROU	17		
SE	LISTE DES VILLAGES			CONC	MEN	POP
001	SECONDE, TAFARA			68	149	729
002	BILIKOUATE			41	133	547
003	SELIFELI			84	279	1112
004	BAFARA, BAFARA			89	226	1154
005	BAFARA			78	198	976
006	NAGARA			201	269	1310
007	KALINIORO			25	66	318
008	KALINIORO			12	44	264
009	KALINIORO			97	230	1197
010	TEICHIBE			133	401	1792
011	SEOUENA-GANDEGA, SOUENA-TOUCOULEUR			68	122	549
012	SEOUENA-SOUMARE			113	216	884
013	BOUTINGUISSE			163	350	1281
014	AITE			178	330	1529
015	LEYA			107	289	1042
016	NAHALI			54	161	606
017	TISSI			59	199	787
018	AOUROU			32	59	256
019	AOUROU			26	53	380
020	AOUROU, AOUROU			41	83	458
021	AOUROU			68	176	899
022	HORONIOUA, SAMBAWONSI			122	232	1077
023	DINDINAYE			51	143	716
024	SARERO			73	175	748
025	SERENATI			68	192	889
026	SERENATI			49	133	599
027	MELGUE-SONINKE, MELGUE-TOUCOULEUR			105	289	1263
ENSEMBLE				2205	5197	23362

CERCLE DE: KAYES

11.

ARRONDISSEMENT DE: DIADIOUMBERA

25

SE	LISTE DES VILLAGES	CONC	MEN	POP
001	DIADIOUMBERA, SERO	74	154	968
002	SOUKOUTA	54	103	653
003	MAHINA, SITAKOUNADJI	62	135	781
004	MELO, MISSIRA	52	103	647
005	NOGOCIRE	41	115	718
006	MELO	43	139	816
007	MELO	47	208	1093
008	MELO	39	143	834
009	DIADIOUMBERA	60	199	976
010	DIADIOUMBERA	39	103	466
011	SERO	99	248	1612
012	KONTELA, TROUN	98	194	1242
013	BOUGOUTROU, GANDEGA, KOUNADJI, MAMANIERA	68	146	927
014	KANDIA	26	48	274
015	NAYELA	66	214	1109
016	ALAHINA, MADINA, NAYELA	64	126	754
-	ENSEMBLE	932	2378	13870

CERCLE DE: KAYES		11	ARRONDISSEMENT DE: DIAMOU		33
SE	LISTE DES VILLAGES		CONC	MEN	POP
001	DINGUIRA-LOGO, FANGUINE-KOUTA		80	114	730
002	FANGUINE-KOTO, KARAYA		81	136	887
003	MALOU		68	96	578
004	BANGASSI, FANGA		52	120	736
005	DIADIEYA, MOUNTACO		25	80	496
006	DRAMECO, SABOUSSIRE-LAKAFIA, TLIMALO		71	120	697
007	BALANDOUGOU, DINGUIRA-ALMAMIA		67	110	734
008	DIAMOU, DIAMOU		139	158	907
009	DIAMOU		111	127	843
010	DIAMOU		94	132	1005
011	LOGOBA, MAKADGUE		72	105	643
012	DOUROU, MAGANIA		66	123	771
013	HAMEYA, TAKOUTALA		96	126	800
014	BAGOUKO OU BABOUGO, BOUROUKOU		90	110	600
015	TIAMATIESSO, TINKIN		149	204	1194
016	GALOUGO, WASSANGARA		61	82	527
017	FOUGARA-ILE, FOUGARA RIVE GAUCHE		50	67	496
-	E N S E M B L E		1372	2010	12644

CERCLE DE: KAYES

11

ARRONDISSEMENT DE: KOUSSANE

41

SE	LISTE DES VILLAGES	CONC	MEN	POP
001	DABA, EL-GELEITA, TASKAYE	171	189	936
002	DAVO, HAMO, EL-KABARA, LIGUENIB, NEMA, SOBIE	197	262	1400
003	ASSEY-CULD-ZEBA, MOUDIOUR 1, MOUDIOUR-2, MOUDIOUR-3	123	170	841
004	MOUSSALA	35	98	679
005	BILAJMI, HAMO	131	147	694
006	KOUSSANE, MOEDJI, NEMA, SEI-BATT, SARAK	143	161	746
007	KINKOUNA, MONEBAK-MAURE, MONEBAK-SARAKOLE, SEI-BATT, ZEINA-ZEWAS, ZEWAS	71	120	649
008	KOUSSANE	84	205	1363
009	KOUSSANE	49	131	793
010	KOUSSANE, KOUSSANE	52	133	953
011	AINAMOLO, DEBO, FALLAYA, SECONDE, SEYE	50	110	683
012	SIRIMOLOU	93	171	1056
013	KOUMAREFARA	62	143	753
-	ENSEMBLE	1261	2040	11546

CERCLE DE: KAYES		11	ARRONDISSEMENT DE: LONTOU		49
SE	LISTE DES VILLAGES		CONC	MEN	POP
001	DIABOUGOU, LOUPROU		44	97	600
002	ADURO-DIALA, SABOUSSIRE-N'DI		51	107	718
003	KENIOU		69	136	869
004	LONBA		54	103	673
005	MEDINE		92	136	874
006	BANGASSI, BOTEGUEKOUROU, MAMOUDOUYA		33	59	468
007	FATOLA		53	123	770
008	LONTOU		50	80	566
009	DEMBANIOUMA, KOUNDA		47	96	648
010	MARENTOUROU, MOUSSAWAGUYA		54	91	593
011	BANKAME		25	86	589
012	KEROJANE, MARENA		70	123	944
013	KAFFA		44	87	466
014	SABOUSSIRE-LOGO		67	97	661
015	SAMBAGA, TINTIBA		85	129	689
016	KAKOULOU		86	130	985
017	DIOMEKON, LAKAFIA		54	98	726
018	MODINKANE		57	110	670
	ENSEMBLE		1035	1888	12509

CERCLE DE: KAYES

11

ARRONDISSEMENT DE: SADIOLA

57

SE	LISTE DES VILLAGES	CONC	MEN	POP
001	BABALA-OULOUMA OU HAMDALLAYE-O, MOUSSA-KONELA, SOUKOURANI	61	104	556
002	BABALA-OULOUMA OU HAMDALLAYE-O	64	109	652
003	FARASSOUMA	18	33	191
004	BABALA-OULOUMA OU HAMDALLAYE-O, BINDOUGOU, DAR-SALAM-OULOUMA, KENIEFE-DJIGUIBALA	80	181	1185
005	KOUNGODJIAN, MANTALABOUGOU, YATELA, YIRIBABOUGOU	61	117	680
006	SANGAFARA	63	117	702
007	KOURKETO	40	89	548
008	FARABANA	35	70	446
009	ALAMOUTALA, DJINGOULOU, YAHERA	35	67	559
010	BREMASSOU, NIEDIOUKOUROU	52	93	537
011	BEMBOKOTO, DIALATIEMOKO, KORENDJI	38	89	610
012	MADINA, SIRIMAWA	34	70	450
013	FARABA-KOUTA, SADIOLA-NETEKO	46	83	508
014	BROKONE, DIALATIEMOKO	48	90	628
015	DJOROLA-OUALA, DJOROLA-OUALA, SEKOKOTO, TABAKOTO	58	112	624
016	DJOROLA-OUALA, DJOROLA-OUALA, KOBOROTOSSOU, TABAKO, TINTIBA	42	77	467
017	KANTELA, MANDAMKOTO	35	67	448
018	KANTELA, KOROPOTO	29	54	346
019	KOBOROTOSSOU	30	95	576
020	DIANGOUNTE, DIANGOUNTE, KENTIBA, KOROPOTO, KOROPOTO-KOUNDEDIOU	66	155	867
021	KEREKOTO, SABOUSSIRE	86	173	1078
022	BOUNTOU, DIANGOUNTE, MOUSSALA, TOUMOUBA	91	134	875
023	SAMALAFLOU	30	70	516
024	KAKADIAN	42	106	590
-	ENSEMBLE	1184	2355	14639

CERCLE DE: KAYES

11

ARRONDISSEMENT DE: SAME

65

SE	L I S T E D E S V I L L A G E S	CONC	MEN	POP
001	DJINDJE, SANGARA	50	113	713
002	DOGOFILY, DOGOFILY, GOUKA, KHASSANA	59	132	857
003	BADA, MADINA	86	174	1042
004	BALIDINKARE, KOFOULABE-SAME, MARENA-GADIAGA, NIOOUGOU	80	135	858
005	DIAKANDAPE-PLANTATION, SOMANKIDI ET GUEMOU, TAMBOUKANE	73	140	857
006	DIAKANDAPE-VILLAGE	73	170	1118
007	BAMBELLA, SOMANKIDI ET GUEMOU	69	111	696
008	SOMANKIDI ET GUEMOU	86	212	1290
009	SOMANKIDI ET GUEMOU	33	84	580
010	SOMANKIDI ET GUEMOU	43	88	625
011	SOMANKIDI ET GUEMOU	48	137	821
012	SAME-PLANTATION	156	215	1150
013	ALLAHINA-DIALLA, DAR-SALAM-PLANTATION	114	155	1044
014	DOGOFILY, DAR-SALAM-SAME	57	110	616
015	SAME-OUOLOF	40	56	416
016	SAME-OUOLOF	72	114	704
017	DOGOFILY, DIAWARA-COUNDA, KOSSOUMALE, SAME-OUOLOF	78	123	641
E N S E M B L E		1217	2269	14028

CERCLE DE: KAYES

11

ARRONDISSEMENT DE: SEGALA

73

SE LISTE DES VILLAGES

	CONC	MEN	POP	
001	DIOUNGO, MOUSSALA-FATOLA	34	91	556
002	DIONKOULOU, MAMACITA, TOUBA	38	136	841
003	KANANTARE, KOUMARE	62	134	802
004	DRAMEBOUGOULA	41	100	672
005	GOUMERA, KALAO, MOULINE, TAFASSIRGA	61	173	1287
006	TAFASSIRGA	30	96	534
007	DIANEGA, SEGALA M ^{BA} , SEKORA	89	179	1023
008	OUSSOUBIDIANDIA, WALILA	79	223	1212
009	KOUBINE	48	120	686
010	MOULINE	50	174	1030
011	MOULINE, SEGALA N ^{DI}	34	112	606
012	KALAO	59	130	850
013	NIAMIGA	55	111	719
014	DIALLANE	72	255	1647
015	BANAYA	84	210	1111
016	MOKOYAFARA, SALAMOU	53	131	795
017	SABOUSSIRE-BAMBALA	55	140	805
018	MARENA DIONBOUGOU	59	192	1340
019	MARENA DIONBOUGOU	51	145	890
020	MARENA DIONBOUGOU	68	201	1298
021	MADINAKOUTA, SEGALA N ^{DI}	44	88	503
022	SEGALA N ^{DI}	55	162	807
023	SEGALA N ^{DI}	60	150	820
024	SEGALA N ^{DI} , SEGALA N ^{DI}	28	73	467
025	SEGALA M ^{BA}	69	152	735
026	KONIAKARI	58	99	740
027	KONIAKARI	21	61	394
028	KONIAKARI	27	78	379
029	KONIAKARI	26	43	282
030	KONIAKARI	43	131	847
031	KONIAKARI	53	165	951
032	KONIAKARI	15	33	190
033	KONIAKARI	96	275	1539
034	KONIAKARI	59	177	841
035	TINTILA	50	123	777
036	GOUREL-SAMBA, MARILA, MARINTOUMANIA	68	197	1056
037	MARILA	40	79	404
038	BATAMA	38	74	539
039	BATAMA	14	44	330
040	BATAMA	35	94	677
041	BATAMA	35	93	657
042	BATAMA	19	37	222
043	BATAMA	23	66	419
044	DIATAY	49	117	694
045	DIATAY	13	42	222
046	DIATAY	26	80	458

(Continued...)

CERCLE DE: KAYES

11

ARRONDISSEMENT DE: SEGALA

73

SE	LISTE DES VILLAGES	CONC	MEN	POP
047	DIATAY	27	91	457
048	DIABADJI	37	102	612
049	DIABADJI	37	116	658
050	TIGUINE	27	55	294
051	TIGUINE	16	37	173
052	TIGUINE	4	10	56
053	HAMDALLAYE, KOLOME	59	152	831
-	ENSEMBLE	2393	6349	37735

CERCLE DE: KAYES		11	COMMUNE DE:	KAYES-COMMUNE	91	
SE	LISTE DES VILLAGES			CONC	MEN	POP
001	KHASSO-QUINZAMBOUGOU DIABOUGOU			73	105	687
002	KHASSO-QUINZAMBOUGOU DIABOUGOU			102	155	1117
003	KHASSO-QUINZAMBOUGOU DIABOUGOU			177	329	1968
004	KHASSO-QUINZAMBOUGOU DIABOUGOU			95	167	1329
005	KHASSO-QUINZAMBOUGOU DIABOUGOU			126	214	1269
006	KHASSO-QUINZAMBOUGOU DIABOUGOU			41	73	506
007	KHASSO-QUINZAMBOUGOU DIABOUGOU			164	264	1809
008	PLATEAU			162	337	1903
009	PLATEAU			137	236	1534
010	KAYES-N°DI, PLATEAU			73	160	1033
011	PLATEAU			90	155	1094
012	PLATEAU			114	249	1190
013	PLATEAU			106	245	1407
014	PLATEAU			138	229	1443
015	KHASSO-QUINZAMBOUGOU DIABOUGOU, PLATEAU			48	172	934
016	PLATEAU			47	51	440
017	LIBERTE			34	35	162
018	LIBERTE			87	245	1470
019	LIBERTE			71	160	1098
020	LIBERTE			111	191	1327
021	LIBERTE			175	270	2012
022	LIBERTE			134	325	1853
023	LIBERTE			118	172	1041
024	LIBERTE			108	173	1308
025	LEGAL-SEGOU-QUARANTAINE-LAFIAB			52	69	380
026	LEGAL-SEGOU-QUARANTAINE-LAFIAB			110	160	1123
027	LEGAL-SEGOU-QUARANTAINE-LAFIAB			175	272	1681
028	LEGAL-SEGOU-QUARANTAINE-LAFIAB			163	330	1958
029	LEGAL-SEGOU-QUARANTAINE-LAFIAB			107	164	1054
030	LEGAL-SEGOU-QUARANTAINE-LAFIAB			48	57	510
031	LEGAL-SEGOU-QUARANTAINE-LAFIAB			86	130	918
032	LEGAL-SEGOU-QUARANTAINE-LAFIAB			8	10	54
033	LEGAL-SEGOU-QUARANTAINE-LAFIAB			25	33	202
034	KAYES-N°DI			226	317	1922
035	KAYES-N°DI			104	164	1033
036	KAYES-N°DI			97	200	988
037	KAYES-N°DI			103	122	564
038	KAYES-N°DI			99	153	782
039	KAYES-N°DI			108	136	673
040	KAYES-N°DI			150	192	990
041	KHASSO-QUINZAMBOUGOU DIABOUGOU			101	169	1183
042	KHASSO-QUINZAMBOUGOU DIABOUGOU			142	270	1761
043	PLATEAU			81	148	1077
044	LEGAL-SEGOU-QUARANTAINE-LAFIAB			143	209	1328
045	KAYES-N°DI			83	124	878
ENSEMBLE				4742	8141	50993

CERCLE DE: BAFOULABE		12	ARRONDISSEMENT DE: BAFOULABE-CENTRAL		01
SE	L I S T E D E S V I L L A G E S		CONC	MEN	POP
001	BAFOULABE, BAFOULABE		98	119	683
002	BAFOULABE, BAFOULABE		124	168	1213
003	BAFOULABE		49	77	438
004	BAFOULABE, BAKOYE, TINTILA		63	125	633
005	BABOROTO, DIABOUGOU, DOUNA		52	76	513
006	OUSSALA		87	140	784
007	DABADIOUBE, DRAMETOU, KASSODAMBA		67	114	690
008	LAKAFIA, SEKETO, SITAKOUNADY		63	110	666
009	DIMBATOUMANIA, GANGANTAN, MADIBAYA, SEGALA		74	125	823
010	GANGANTAN, GANGANTAN, SORLA		78	134	829
011	SELINKEGNY, SELINKEGNY		44	106	773
012	SELINKEGNY		48	92	673
013	DIMBATOUMANIA, DIMBATOUMANIA, FARAKO, KARAGA		85	153	974
014	KOLINGUEMOU		66	129	778
015	GANGONTRY		47	96	482
016	KARAMOKOBOUGOU, TAMBALADOUNKA		51	78	477
017	DIPARY, TALARY		69	94	612
	E N S E M B L E		1165	1936	12041

CERCLE DE: BAFOLABE

12

ARRONDISSEMENT DE: BAMAFELE

12

SE	LISTE DES VILLAGES	CONC	MEN	POP
001	SANDEGNAN-MADINADI, SEKOKOTO, SOUGOUTALY	49	60	593
002	KENIE-KENIEKO	44	92	578
003	KENIEBA-BAFING	57	97	630
004	BARLAKOUROU, KONKORMA	42	74	450
005	BAMAFELE	36	79	543
006	BANGASSI	135	196	1101
007	KONDO-DOGNAN, KOURCONDI, SOBELA	43	115	661
008	BADEKA, NANTELA, TINTILA	94	211	1315
009	MANANTALI, MANANTALI	136	187	450
010	MANANTALI	81	123	560
011	MANANTALI, MANANTALI	374	589	2500
012	MANANTALI	204	468	2336
013	MANANTALI	146	226	859
014	FARABADING, NIGUI	34	123	814
015	GAFAN, TONDIDJI	33	76	616
016	GOUBALAN	11	54	366
017	MARENA	17	49	363
018	OUGOUNDINRO	29	54	330
019	BANTADIOKE, DJOKELE, OUGOUNDINRO	51	89	625
020	BADIOKE, DJOKELE, KANBOU	35	80	571
021	SOLLO	50	138	909
022	BAMBOUTA, GOUNGODALA	37	89	494
ENSEMBLE		1738	3269	17664

CERCLE DE : BAFOULABE

12

ARRONDISSEMENT DE : DIAKON

23

SE	LISTE DES VILLAGES	CONC	MEN	POP
001	LOUMBAMA	35	103	694
002	KEMBELLE, TRANTINO OU TRENTIMOU	55	166	1049
003	KOURY	22	110	764
004	MADINA	18	123	615
005	DUIEDIGUI-GUIDINTA, KANDIA	37	157	981
006	DIAKON	31	90	617
007	DIAKON	33	98	557
008	TRANTINO OU TRENTIMOU, TRANTINO OU TRENTIMOU	59	142	1182
009	TRANTINO OU TRENTIMOU, TRANTINO OU TRENTIMOU	33	74	567
010	TRANTINO OU TRENTIMOU, TRANTINO OU TRENTIMOU	34	101	768
011	BENDOUGOU, BENDOUGOU	61	136	1011
012	BENDOUGOU, BENDOUGOU	80	180	1220
013	DUIEDIGUI-KASSE	50	107	774
014	DOJALE	16	90	610
015	DOJALE	39	110	934
016	SIBOMDI OU SIBINDI, SIBOMDI OU SIBINDI	55	181	1067
017	SIBOMDI OU SIBINDI, SIBOMDI OU SIBINDI	44	173	991
018	SANGAFE	70	119	1131
019	KEMBE, KEMBE	45	101	499
020	KEMBE	43	160	802
021	KOUROUNIPI OU KOUROUDINFING	41	123	648
022	KEMBE	14	32	175
	ENSEMBLE	915	2676	17656

CERCLE DE: BAFOULABE

12

ARRONDISSEMENT DE: DIALLAN

34

SE	LISTE DES VILLAGES	CONC	MEN	POP
001	DIEDYA, KOBOKOTO, MARENA	125	210	1292
002	GADIANKOULOU, OUALEKOUROU	49	111	642
003	DIALLAN, DIALLAN	63	165	1045
004	DIALLAN	33	74	518
005	KAMAHE, NEMA, TINTIBA	39	93	611
006	KERSIGNANE	22	40	288
007	KANKOGA, KORONDOUNOU, MISSIRA, MOMINGA	56	98	623
008	BOUDIADIA, KEROUANE OU DOUARAGOUNE, SOUMAILA	61	124	889
009	SAVAHE	59	104	577
010	KARANTERE, MODINNKANOU, TINTOKAN	86	180	1130
011	KOMBONTE	32	66	602
012	KOMBONTE	28	55	403
013	MODINNKANOU, MODINNKANOU	56	152	839
014	DIANGOUNTE, GOUPOU	20	50	316
ENSEMBLE		729	1522	9775

CERCLE DE: BAFOULABE		12	ARRONDISSEMENT DE: GOUNDARA		39
SE	LISTE DES VILLAGES		CONC	MEN	POP
001	SABOUSSIRE		32	82	454
002	KOURSEMBE, SABOUSSIRE		13	35	189
003	KENIEBA		38	84	550
004	BOUKINAFE, BOUKINAFE, KENIEBA		85	162	1025
005	DIOUFOYA-BA		19	65	339
006	SOUKOUTA		55	98	584
007	KAHANE, LASSANA		52	125	768
008	DIABOUGOU, DIABOUGOU		21	65	345
009	FASSALA, GOMIRA		61	128	657
010	ANSOFRI, BOUKINAFE, BOUKINAFE, DIABOUGOU, DIABOUGOU		92	163	993
011	TOUMBINASSO		53	98	599
012	BOULADOUGOU, DIOUFOYA-TINTOKAN		43	63	521
013	DIABOUGOU, GOUNDARA		22	44	352
014	TARAQULE, TINTIBA		34	94	436
015	DIGUINE, DIOUFOYA-FARAKO		38	76	386
016	MAYODAN		56	70	718
017	SAMBAGUIDE		67	81	534
018	BOUNTOUNBA, WOULIFATA		56	86	588
019	BIRABAFARA, DIOUFOYA-TINTOKAN		52	107	625
-	E N S E M B L E		889	1726	10663

CERCLE DE: BAFOLABE

12

ARRONDISSEMENT DE: KOUNDIAN

45

SE	LISTE DES VILLAGES	CONC	MEN	POP
001	TILIBA, TOUMBOUNDING	49	102	704
002	KAMA GALAMADJI, SEKOTONOING	40	86	540
003	BOUREA, KAMA GALAMADJI, KOFFE, MAKADOUYOU	56	97	589
004	KOUNDIAN	43	85	543
005	FORE	35	71	446
006	MADINA-COUTA	56	119	754
007	NANIFARA	62	89	594
008	DIBIA, SOUBALA	94	150	832
009	GUINTAMA, LAHANDY	55	137	739
010	GAFOUN, KAMA BAMBOYOU, KENIETO	78	145	887
011	DIKABA	61	130	881
012	DIKABA	26	115	792
013	KABADA, KENIEMA	34	97	571
014	BOUGARA, MADINA-GOUNYOU	46	104	633
015	BANGAYA	34	91	533
016	BANGAYA, BERETE GOUNDA	73	194	1298
ENSEMBLE		842	1812	11336

CERCLE DE: BAFOLABE		12	ARRONDISSEMENT DE: MAHINA		56		
SE LISTE DES VILLAGES					CONC	MEN	POP
001	MAHINA				31	53	309
002	MAHINA				102	149	1043
003	MAHINA				130	209	1471
004	MAHINA				136	178	1176
005	MAHINA				29	41	287
006	MAHINA				91	128	804
007	DIATAWALI, SITAFOLA				87	147	888
008	DIALOLA, DIALOLA				57	77	499
009	DIALOLA				114	149	1020
010	MAHINADING				114	184	1066
011	BANTINGOUNGOU, GOUNFAN, SAMEA -FATEA, SITAKOTO, TANTOUDJI, WALIA -DEGUERE				104	158	857
012	BEREMASSOU, KALE				62	95	594
013	DIGUILA, GALOUKONE, GUINI, KALE, KENIEKENIEKO				77	186	1090
014	GUINI, GUINI, NIAKALINSIRAYA				96	160	1022
015	SEKODOUNGA, SEKODOUNGA, TOUBA				55	95	514
016	SEKODOUNGA				33	72	492
017	BAKOUROUFATA, DILIA -DALOMA, KALA, SANTANKOTO, TINKO				121	212	1291
018	DJIMEKOUROU, KOULOUGUIDI, SADIOYA				83	137	835
019	BOUNTOU, GOUNFAN, KOULOUGOULOUN, NEGUETABALI, OUSSEGUI, SADIOYA				182	263	1773
020	BAYE OU BAI, KOUROUBA -GORELY, TAMARANA				64	123	740
021	GOUNFAN				90	174	1128
022	GOUNFAN, MAYOKO, SITAKOTO				60	80	632
023	BOULOUMBA, DONGO-DATIAGA, SOUROUKOTO				94	147	1050
024	MOUSSALA, SEKOTODJI, TINTIBA				72	108	672
025	BOULOUBA, DRABO OU DARABO, HOROKOTO				73	117	733
- E N S E M B L E					2157	3442	21986

CERCLE DE: BAFOLABE

12

ARRONDISSEMENT DE: QUALIA

67

SE	LISTE DES VILLAGES	COHC	MEN	POP
001	NARI	97	160	978
002	DIALAKON, MADE, TAMBASSOUNE	69	159	813
003	SOLINTA	66	97	560
004	DJOMADJI, SELINKEGNI, SOUMAKOLON	64	150	790
005	DIJUBEGA, TAMBAFETO	65	110	721
006	DIALADIAN, KOBOKOTABA, KOUTOUKOTOJJI	82	134	762
007	BADOUMBE, FANGALA, FOURASSO, MORIA	99	146	768
008	SOUKOTALI 1, SOUKOUTALI 2	70	87	643
009	TINTILA	47	78	487
010	QUALIA, SOUKOUTALI 2	138	178	1164
011	BAGNI, KOBOKOTO	63	113	791
012	BALANDJOU, GOMOU	48	102	641
013	TOUMBOUBOU DIOTO	28	85	524
014	FATAFING	37	120	607
015	DARAOU, MADINA, SAMBAYA	50	128	873
-	ENSEMBLE	1023	1847	11122

CERCLE DE: BAFOLABE		12	ARRONDISSEMENT DE: OUSSOUBIDIANGNA		78
SE	LISTE DES VILLAGES	CONC	MEN	POP	
001	SAORANE	54	183	989	
002	TIGANA, TINTOKANS	28	56	366	
003	TIGANA, TIGANA	34	108	624	
004	KABAYA	33	99	593	
005	TAMBATINTI	48	125	756	
006	KANIA, KOLONINKOYE	46	124	798	
007	DIALAGA, KOLONINKOYE, OUSSOUBIDIANGNA, OUSSOUBIDIANGNA	37	67	870	
008	GODI, GODI	58	163	999	
009	KEOLAYA	28	63	351	
010	MAGADOUGOU, SANGA	42	96	645	
011	BINDIGA	40	95	500	
012	DIALAGA, MISSIDI, TAFSIRGUA	58	131	758	
013	DEMEKE, TOMBORONTEGUEGAN	37	124	744	
014	KERSIGNANE, MARENA, SOURBIRE	51	162	975	
015	BAMBILA	49	147	1039	
016	MADIHAWAYA, MOUSSALA	40	140	842	
017	BAMBILA, KAMALA, KOSSOYA, MOUSSALA, SAMAN	84	187	1230	
018	BALANDOUGOU, OUSSOUBIDIANGNA, SAMAN	59	145	892	
019	OUSSOUBIDIANGNA	33	88	636	
020	TINTOKANS	35	97	752	
021	BARSAFE	27	84	542	
022	BARSAFE, SEPE	20	136	807	
023	MADALAYA	42	115	908	
024	DAR-SALAM	26	64	359	
025	KUIDICAME, TAMARATINTI	29	92	570	
026	BAGARI-DIANDIANA, GAO, GODI, TOUBA, TOUBA, YAHINANE	64	133	878	
027	MANSADJI, SAMAN, SAMAN, TOUBA, TOURAKO	77	127	1004	
028	TOURAKO, TOURAKO	38	69	436	
029	TOUBA, TOUBA	38	112	627	
030	KEOULEGNA, KOUMBAKARY	44	88	499	
031	TANKOMBELE	45	84	493	
032	TANKOMBELE, TANKOMBELE	22	40	261	
033	DILOULAFOUNDO, DJONTINTI, KOUMBAKARY, TOUBA, TOUBA	38	80	505	
-	E N S E M B L E	1404	3624	23248	

CERCLE DE: DIEMA

13

ARRONDISSEMENT DE: DIEMA

01

SE	LISTE DES VILLAGES	CONC	MEN	POP
001	BOUGOUDIRE-MANAMET, BENDOUGOU, BOUGOUDIRE-NIANDE, HANGOUNE-KAGORO, HANGOUNE-MASSASSI, HANG	71	160	912
002	HANGOUNE-MASSASSI, HANGOUNE-MASSASSI	78	137	697
003	HANGOUNE-KAGORO	47	103	570
004	HANGOUNE-BAMBARA	49	89	532
005	BOULI-BANI, MABROUKE, MADINA-MAURES	120	184	1030
006	DIEMA, DIEMA	101	193	1352
007	HASIL-ADRAME, M'BEIDI, SIKATA, SILAME	82	155	743
008	TORODO	143	228	1564
009	DIANGUIRDE	106	158	1021
010	FOULABOUGOU	68	146	978
011	DYAMAKONKA, MERELA	56	115	749
012	KAOUKA, MADINA-MAURES	38	65	376
013	SAGABARA-SAKOLA, SAGABARA-MORIBA	75	198	1093
014	KANA	76	146	868
015	MADIGA, MADIGA	61	126	932
016	MADIGA, MADIGA	73	205	1407
017	MADIGA, MADIGA	86	147	1187
018	TINKARE	18	67	450
019	TINKARE	29	72	561
020	TINKARE	36	93	774
021	TINKARE	41	103	796
022	DIEMA	40	104	678
023	DIEMA	59	156	902
024	DIEMA	86	200	1073
025	DEMPA, GARAMBOUGOU	55	117	784
026	GUEMOU	59	101	605
027	NAFADJI	8	30	211
028	NAFADJI	33	108	623
029	NAFADJI	26	80	480
030	NAFADJI	15	43	266
ENSEMBLE		1835	3829	24214

CERCLE DE: DIEMA		13	ARRONDISSEMENT DE: BEMA		18
SE	LISTE DES VILLAGES		CONC	MEN	POP
001	KARSALA		27	60	323
002	DIAKAMODY, FASSOUDEBE		48	103	603
003	DOPPI, KAMATINGUE		85	206	1217
004	GOULAMBE		48	101	608
005	NEMA		55	79	569
006	GUELIBINE		101	178	1132
007	FASSOUDEBE		40	77	461
008	FASSOUDEBE		34	57	377
009	FASSOUDEBE		37	75	400
010	FASSOUDEBE		56	101	599
011	GUIMBANA		72	150	981
012	TOUNA		38	73	506
013	KAMOUNE-DIEMBERE		50	147	935
014	KAMOUNE-KASSE		41	99	614
015	OIGUILA-MAURES		70	107	482
016	BEMA		44	90	551
017	BEMA		54	133	815
018	BEMA		90	191	1085
019	BEMA		46	144	911
020	DIAKANGUEDOU, KAKANOU		95	194	1123
021	GOUBA-DABO, KAMATINGUE		78	161	975
022	ACIL-BARKE-SARAKOLES, TOROGOME		67	135	744
023	GOUBA-INA, MADINA		99	216	1204
024	KAMIDALA, TOMIKORO, TOUNA		73	124	759
025	FADOU		92	222	1489
026	TOUDOU-BOULY, TOUDOU-KININGA		56	112	634
027	GOUROUMERA, LAME		174	374	2464
028	MISSIRA-MAURES, MISSIRA-SARAKOLE		97	154	700
029	BADIANE, KAMIKO, MADINA		92	174	1137
030	DIOGOMANE, FAOOU, KASSE-KARA, MONZON-ZARA		174	252	1532
031	BADIANE, KOUNGO, M'BEDGE		100	219	1266
032	ACIL-BARKE-MAURES, DIOBA, KAMARLAMBE		119	244	1314
-	E N S E M B L E		2352	4752	28510

CERCLE DE: DIEMA

13

ARRONDISSEMENT DE: DIANGOUNTE-CAMARA

35

SE	LISTE DES VILLAGES	CONC	MEN	POP
001	DIANGOUNTE-CAMARA, FANGOUMBA, DIAGAMA, SOKAN	91	309	1595
002	KANDIARE	91	252	950
003	FANGOUMBA, FANGOUMBA	62	170	986
004	DIANGOUNTE-CAMARA	131	305	2146
005	DIANGOUNTE-CAMARA	45	126	681
006	DIANGOUNTE-CAMARA	43	67	433
007	DIANGOUNTE-CAMARA	30	55	290
008	DIANGOUNTE-CAMARA	10	19	93
009	DIANGOUNTE-CAMARA	43	122	810
010	BIGNEKOBougou	23	110	813
011	DEBO-MASSASSIS	79	127	743
012	DEBO-KAGORO	58	109	723
013	DEBO-BAMBAMRA, DIANGOUNTE-CAMARA	93	177	1058
014	KAINERA	36	131	913
015	KAINERA	14	59	360
016	FARABOUGOU, SOURANGUEDOU	67	159	1029
017	FARABOUGOU	48	131	823
018	SOURANGUEDOU, SOURANGUEDOU	66	174	1117
019	BAHAMABOUGOU, SINGONE-SANSAN	28	127	1029
020	KOUMARINGA	73	182	923
021	FATAO	26	87	650
022	FATAO, FATAO	50	144	1014
023	FATAO	95	202	1408
024	LAMBIDOU	22	122	596
025	LAMBIDOU	32	125	681
026	LAMBIDOU, LAMBIDOU, MOUNTA-SONINKES	79	217	1749
027	LAMBIDOU	62	173	1380
028	LAMBIDOU	20	95	640
029	LAMBIDOU	12	49	336
030	MOUNTA-SONINKES	47	128	799
031	SINGONE-SANSAN, SINGONE-SANSAN	42	90	455
032	SINGONE-SANSAN	24	52	291
	ENSEMBLE	1642	4395	27514

CERCLE DE: DIEMA		13	ARRONDISSEMENT DE: DJOUMARA	52	
SE	LISTE DES VILLAGES		CONC	MEN	POP
001	ZAMBOUGOU		40	141	869
002	SOBOUGOU		55	119	598
003	MASSALA, SABOUSSIRE, SAFORA, SOBOUGOU		86	205	1146
004	SAFORA		37	106	577
005	BALABOUGOU, SIRAKORO		137	246	1293
006	BALABOUGOU, KALADJENGO, MADIGA-COURA, SONDYOUGOULA OU NANKOUMANA, TOUBA-MADINA		134	198	1200
007	MADIGA-COURA		28	99	501
008	KALADJENGO, KALADJENGO, KOSSAMBOUGOU, SONRONDIGUILA		107	176	1057
009	N'TOMINKORO		56	112	701
010	BARKEFAL, KOULOU DIENRE, KOULOU DIENRE, SANANKORO		76	162	912
011	DJOURARA		104	173	1019
012	TONKASSIKI		51	111	604
013	MISSIRA, N'TALABOUGOU		45	54	389
014	KOULOU DIENRE, KOULOU DIENRE		46	102	527
015	BASSIBOUGOU, GOMINTARA, KOULOU DIENRE, NIAMACORO		75	116	536
016	GOMINTARA, GOMINTARA		69	162	874
017	QUATAYE, SEBABOUGOU		68	139	781
ENSEMBLE			1214	2421	13584

CERCLE DE: DIEMA

13

ARRONDISSEMENT DE: LAKAMANE

69

SE	L I S T E D E S V I L L A G E S	CONC	MEN	POP
001	KABAKORO, SIRAKORO	44	109	599
002	KANIARA	112	233	1322
003	FOUTOUGOU, KAMANE	63	120	697
004	BALANDOUGOU, BOUKOUTINNTI, KOBOKOTO	96	196	1099
005	LATAKAF	45	107	691
006	LATAKAF, LATAKAF	49	108	620
007	KOLA	27	55	314
008	DIASSIGUIBOUGOU	32	68	384
009	DALIBERA	34	80	456
010	TASSARA	65	164	987
011	DIEOURA, DIEOURA	78	218	1468
012	DIEOURA, DIEOURA, FOUTOUGOU	106	378	2116
013	LAKAMANE	147	270	1331
014	FARA-BOUNE, KAMISSANKIDE	63	185	1077
015	FOULANGUEDOU	93	239	1360
016	DIEOURA, SAMBADIGANE, SANGA-MADINA	153	238	1401
017	LEWA, SANSANKIDE	58	135	741
018	GUINGUI, LEKOURAGA	47	110	640
	E N S E M B L E	1312	3013	17303

CERCLE DE: KENIEBA		14	ARRONDISSEMENT DE: KENIEBA-CENTRAL		01
SE	LISTE DES VILLAGES	CONC	MEN	POP	
001	KINIEBA	191	269	1610	
002	KINIEBA	124	175	1334	
003	KINIEBA	96	99	1125	
004	KINIEBA	116	133	1196	
005	KINIEBA	201	259	1482	
006	KINIEBA, SANOUKOU	39	60	327	
007	SANOUKOU	25	48	302	
008	GUEDO, GUEDO, KINIEBA, LINGUEKOTO 1, LINGUEKOTO 1	37	54	280	
009	GUEDO, KENTIEDINTO	41	83	512	
010	GOLEA	33	260	1682	
011	SITAKOTO-DENDERA	32	103	617	
012	LINGUEKOTO 1, MOGOYAPARA	50	76	510	
013	MANAKOTO, SELLOU, TINKABANE	59	98	520	
014	DABIA, KOLOMBA 2, LINGUEKOTO 1, SOKONDON	177	191	1312	
015	LINGUEKOTO 1	56	88	531	
016	FADOUGOU, MADINADING, SATADOUGOU	78	110	708	
017	FADOUGOU, MAKOUKE, MOUSSALA	128	605	2162	
018	DABIA, DABIA	139	217	1301	
019	BINEA, DABIA, DIABAROU, DIABAROU, GUENEGORE	133	173	1202	
020	DABIA, DANBOUKO OU DANGODO, GONBALI, GUENEGORE, GUENEGORE, KONLOMBA 1	69	126	791	
021	BALANDOUGOU, BINDANGALA, GANBERE, GUENEGORE, GUENEGORE, MADINADING	72	84	900	
022	KOMBOREA	32	47	242	
023	BALANDOUGOU, KOMBOREA, TAMBAFINIA, YATIA-BEROLA	52	77	498	
024	DIAKOTO	82	176	1135	
025	GUENEGORE	78	152	942	
026	KINIEBA, KOUNDA-MAHINA	39	39	376	
027	DIABAROU, KINIEBA, KINIEBA, KENTIEDINTO, LINGUEKOTO 1, LINGUEKOTO 1, NARENA, SANSATO	174	174	1252	
028	KINIEBA, KINIEBA, KOUTILA, SANSATO	103	105	657	
029	DOULAFOUNDOUNI	76	111	703	
030	NARENA	70	101	575	
031	MOURALIA, TABAKOTO	273	301	1559	
032	BATAMA, SEKONOMATA, YATIA-BEROLA	132	177	1187	
033	DABARA, SAKOLA	71	72	486	
034	SITAKILI	27	31	190	
035	DJIDJAN-KENIEBA, KOFING, SITAKILI	91	205	1078	
036	DIANTISSA, KAMBELE, SITAKILI	18	25	138	
037	DJIBOURIA, LINGUEKOTO 2	121	157	981	
038	DABIA, DABIA	133	168	1247	
ENSEMBLE		3468	5429	33650	

CERCLE DE: KENIEBA

14

ARRONDISSEMENT DE: DIALAFARA

15

SE	LISTE DES VILLAGES	CONC	MEN	POP
001	DJIMINI-FOUTOUBA, KENIEDING, TABALA	91	130	803
002	KENIETY	50	87	503
003	SEKOKOTO-GUENCUMBANTAN	34	54	350
004	DABIKOLON, DIAGUINA-BAROUMBA	61	103	667
005	NETEKOTO, NETEKOTO	42	69	425
006	DIALAFARA	63	77	465
007	DIALAFARA	91	132	872
008	BOUBOU, DIALAFARA-KAMA, KAROUMA, SOUMALA	82	117	643
009	DARO, MONEA, SANFAGADALA, SOLAN, TAMBAOURAKAMA	80	163	1043
010	DIOKEBA, SANFAGADALA, SANFAGADALA	34	60	407
011	BAKAGNI, DJODALOMA, SOUROKOTO	58	134	800
012	BOURDALA	48	97	601
013	KENIEGOULOU	45	74	430
014	KENIEBANDY, KOUSSILI	73	108	664
015	FARINCOUNDA, KENIEKENIEBA	72	161	919
016	BEROLA, FARINCOUNDA	42	82	488
017	ARBADIANA, BAYE, LINGUEKOTO, NETEKOTO, TINTIBA	75	115	713
018	ARBADIANA, KENIKO, KOLOBO	39	71	453
ENSEMBLE		1080	1834	11246

CERCLE DE: KENIEBA

14

ARRONDISSEMENT DE: DOMBIA

29

SE	LISTE DES VILLAGES	CONC	MEN	POP
001	GATO	42	94	557
002	GAMATE, YERALA	52	84	627
003	GOULOUDJI	27	74	399
004	DILOLAFOUNDOUBA	81	127	682
005	TOUMBOUMBA, TOUMBOUMBA	57	79	542
006	SEKOTOBA	53	70	467
007	TAMBACOUMBAFARA	64	87	556
008	DIABAYA, KIRIDI	62	81	570
009	TOUMBOUMBA	126	137	973
010	BANE	58	87	537
011	DOMBIA, KOBOKOTO	51	101	731
012	BASSYA, COUNDCI-KENIETO, COUNDCI-KENIETO, KHOUKHA, KHOUKHA	83	129	838
013	COUNDCI-KENIETO, COUNDCI-KENIETO	88	155	901
014	FOUTOUBA, KHOUKHA, KHOUKHA	104	162	991
015	FOUTOUBA	59	90	521
016	KHOUKHA	51	82	516
017	TAKOUTALA	65	103	526
018	SEKHOKHOTO-MAMBAN	24	37	317
019	BANDONIA, KANTEA, TOUMBOUN	11	27	182
020	BOUREA	49	67	410
021	TOUMBOUN	53	130	893
022	DOMBIA	94	136	798
023	DOMBIA, YELLOU	55	66	387
024	BAHE, DOMBIA, MARENIA, SAMOU	97	120	765
025	SEKOTOBA, SEKOTOBA	119	211	1426
026	BAHE, DOMBIA, LENCOUNATOUMBOU, MARENIA, MOUSSALA-MALIDIO, SAMOU, SEKOTOBA, TOUMBOUMBA, TOUM	115	118	1074
027	KASSOU, TOMBEN	51	88	618
028	SELINKEGNI-KOURBODALA, TOMBEN	160	213	1333
-	E N S E M B L E	1951	2955	19137

CERCLE DE: KENIEBA

14

ARRONDISSEMENT DE: FALEA

43

SE	L I S T E	D E S	V I L L A G E S	CONC	MEN	POP
001	KAMBAYA			55	95	584
002	SIRIBAYA			35	69	414
003	DIAMOU-FOULAGUINEE, MANGALABE			29	82	733
004	FALEA, FALEA			58	105	864
005	FALEA, FALEA			34	62	413
006	FALEA, FALEA			63	77	448
007	HILIMALO, KONISSAYA, SOLEA			113	158	830
008	HALLI			170	174	765
009	HALLI, HALLI			63	67	321
010	HERTEDE, SOLEA			68	90	487
011	FALEA, SIMBARACOURE			139	205	957
012	DARSSALAM			100	134	628
013	DARSSALAM			60	80	454
014	FALIKOURE-FARINDIA, KOUMASSI			48	82	430
015	FALIKOURE-FARINDIA			77	103	493
016	SITADINA, SITADINA			103	142	705
017	BASSARA			57	66	433
018	FOUDENTA			80	83	429
019	HERA-MADINA, KOLOULABE			71	101	398
020	FALIKOURE-FARINDIA, FALIKOURE-FARINDIA, DIAMOU-FOULAGUINEE, DIAMOU-FOULAGUINEE, SITADINA,			139	164	738
021	FALIKOURE-FARINDIA			48	54	271
E N S E M B L E				1610	2193	11795

CERCLE DE: KENTIBA

14

ARRONDISSEMENT DE: FARABA

57

SE	L I S T E D E S V I L L A G E S	CONC	MEN	POP
001	NIARAKIRA, SARAYA, SITAFETO	98	170	1029
002	KOUROUKOTO	40	101	608
003	BINDA	64	131	534
004	BINBIA	13	37	201
005	KOSSAYA, KOULIA, KOULIA, TOMBOKOU	98	146	805
006	FARABA, GOUBA, KOULIA, KOULIA	210	275	1526
007	FARABA, FARABA	50	87	561
008	DAR-SALAM N 1, GOUBA, KOULIA, OUOLOGO, WILI-WILI	99	152	845
009	MAOINA-TALIBE, NAMOU	72	91	401
010	DIRE DAKOUNTA, N'DIREKEBALI	65	75	494
011	AFFIA, KOULO, LIBERTA	122	193	1004
012	BABARA, GAROUDJI	135	137	1160
013	OUOLOGO, OUOLOGO	52	57	266
014	N'DIREDARA, N'DIRE WOLOGO, NIARIA	85	120	569
015	KOBEA, SAGALO	234	235	1594
016	SABERE KOULO, YALAYA	79	147	655
017	DAR-SALM N 2, DOUBERE, FARI N'DANTARI, GALAMA, HAMDALAYE-DITIN, HAMDALAYE-TIMBO, N'DIREOU,	115	132	944
018	HAMDALAYE-DITIN, HAMDALAYE-DITIN, SAMBA-TIALDIHOI	56	70	274
019	ALAMAKOLO, FARI N'DANTARI, FARI N'DANTARI, SAMBA-TIALDIHOI, SAGALO	96	123	590
020	TAIFFA	65	97	425
021	BOUBERI, DIEGOUMAKO 2, DOUBERE, FARI N'DANTARI, HAMDALAYE-DITIN, SAMBA-TIALDIHOI, SAMBA-TI	119	211	937
-	E N S E M B L E	1967	2787	15422

CERCLE DE: KENIEBA

14

ARRONDISSEMENT DE: KASSAMA

71

SE	LISTE DES VILLAGES	CONC	MEN	POP
001	BABA DIOULAFOUNDOU, BANTAKO, SAMBOULA	85	135	748
002	BALANDOUGOU, BOURAMA, MANAOULE	59	103	570
003	YATERA	75	116	716
004	SIBIDOUGOU	57	74	574
005	KOUFARA	67	99	599
006	KASSAMA	53	97	624
007	KASSAMA	69	126	842
008	KASSAMA	36	51	319
009	DIALADIAN, DOUMOUFARA, DOUMOUFARA	107	152	815
010	TABAKOTO	42	78	494
011	HOUNDOUMA	41	50	273
012	DIONI, DOUMOUFARA	123	169	954
013	KOULAYA	80	130	631
014	KAMA	34	40	245
015	KENIETO	123	177	964
016	BALLOU, GALASSI, GUINDINSSOU, GOUDOFARA	96	143	847
017	KOBATO	59	85	415
018	BALLOU	56	67	427
019	GUINDINSSOU	24	39	215
020	GUINDINSSOU	29	44	238
021	GUINDINSSOU	35	63	353
022	GUINDINSSOU, GUINDINSSOU	74	113	635
023	GALASSI, GALASSI	66	82	405
-	ENSEMBLE	1490	2233	12903

CERCLE DE: KITA		15	ARRONDISSEMENT DE: KITA-CENTRAL		01
SE	LISTE DES VILLAGES	CONC	MEN	POP	
001	BOULOULI	99	142	849	
002	DIALIKEBAFATA, DOURI, MADILA, MASSALA, MASSALA, WALIA	49	118	747	
003	FARA-GUETO, FARA-GUETO, MASSALA	39	86	582	
004	DOUMBA, MASSALA	26	88	589	
005	HORONGO	37	145	943	
006	FATAFINN, MADILA, SANTAKOTO OU TIEROU, TOUMOUNDOTO	75	264	1595	
007	FARAFE, FARA-GUETO, FARA-GUETO, KOFE-BA, KORE	94	240	1652	
008	DOURI, DOURI, KOUROUKOTO	61	172	1174	
009	FODEBOUGOU	24	57	359	
010	TOUMOUNDOTO, TOUMOUNDOTO	50	184	1230	
011	MOURDIAH, SEME	37	97	731	
012	BOUDOFO	28	79	569	
013	BOUDOFO	57	104	695	
014	BALEYANI, MANAKO	27	72	531	
015	DIALAFARA	49	180	1186	
016	KARAYA-KOUROUDIOULA	46	240	1474	
017	BENDOUGOUBA, BENDOUGOUBA, BOUBOUYA, FARA-GUETO, KARAYA-TOUNBOUMRA, SIBIKELE	103	170	1228	
018	KARAYA-TOUNBOUMRA, KOFOULABE 2	55	134	843	
019	KENIEBA, SITANTOUNBOU, TOUNBOUGOUNI	59	170	1084	
020	SIBIKELE	23	94	511	
021	SIBIKELE	25	83	627	
022	SIBIKELE	22	52	351	
023	BENDOUGOUBA	45	124	887	
024	KANDIAOURA, TOUMOUNDALA	46	105	740	
025	BENDOUGOUNI	10	69	454	
026	BANKONINA, BENDOUGOUBA, BENDOUGOUNI, TOUMBOUMBA	88	236	1369	
027	DIALAKONI, KENIEKOLA	70	178	1089	
028	OIALAYA	33	102	735	
029	MAKODJI, SANANFARA	27	124	646	
030	BANDIOUGOULA, GOUMBANKO	57	107	646	
031	DAFELA	36	203	1387	
032	SOFETO	80	154	998	
033	KOUROULA	24	67	389	
034	KENIEKOLA, MAKANA-BAMBARA, MAKANA-BIRGO	60	163	980	
035	BORO	26	143	847	
036	GOLOBILADJI	44	132	807	
037	FOUNIA-BIRGO, FOUNIA-MORIBOUGOU, KOLENA, SAINT ISIDORE	87	217	1321	
038	FARABA-GUIMBA, FARABA-NIAFALA	36	86	618	
039	DOUMBA	17	84	562	
040	TABAKOFE	26	58	362	
041	BOUBOUYA, BOUBOUYA, DOUNIA	41	128	723	
042	DIANGOLA-BIRGO, DIANGOLA-KITA, KOOGONI	50	145	923	
043	KOUROFARA	31	106	726	
044	DANBANA	33	109	710	
- E N S E M B L E		2052	5811	37469	

CERCLE DE: KITA

15

ARRONDISSEMENT DE: DJIDIAN

12

SE	LISTE DES VILLAGES	CONC	MEN	POP
001	BASSIBOUGOU, LINQUEMA	70	147	904
002	SOURASSAN-DALALA, SOURASSAN-TOUMBOUTOU	116	203	1266
003	MANBRI	73	161	1068
004	KASSAN	40	74	475
005	KASSAN	42	70	439
006	KONITONOMA-DIEMAKANA, KONITONOMA-DIEMAKANA	16	61	329
007	KONITONOMA-DIEMAKANA, KONITONOMA-DIEMAKANA	20	44	230
008	DJIDIAN, DOUGOUTAKORONI, KONITONOMA-NAMORILA	81	168	1018
009	DJIDIAN, DJIDIAN	72	110	713
010	DJIDIAN, KONITONOMA-NAMALA	26	54	336
011	DJIDIAN, DJIDIAN	130	207	1341
012	KABE	24	94	569
013	KOLONING	46	110	685
014	DOUMBADJILA	63	148	967
015	FOUNTICOUROULA	32	100	609
016	MANAKOTO, MANAKOTO, SOURASSAN-TOUMBOUTOU, TOFASSADAGA, TROKONINA	146	245	1692
017	MANAKOTO, MANAKOTO	75	114	804
018	SANDIAMBOUGOU, SANDIAMBOUGOU	71	101	703
019	DOUGOUTAKOROBA, KASSAN	49	145	991
020	SANDIAMBOUGOU	64	159	928
021	KOBOKOTODING, KOFILABE	34	77	597
022	BARBALA	85	143	906
023	MADINE, NAMALA-GUIMBALA	113	203	1336
024	BANGASSIKOTO, MOUSSALA, SAMATAN	64	127	876
025	BAHBALA-GUIMBALA, SEGAFINA-GUIMBALA	63	118	800
026	DJIDIAN, TRAORELA-GUIMBALA	69	135	814
027	DJIDIAN, MADINE	98	161	1111
028	BALANDOUGOU, BALANDOUGOU	77	157	877
029	BALANDOUGOU, BALANDOUGOU	11	17	94
030	BALANDOUGOU	50	114	627
031	BALANDOUGOU	45	80	433
032	BATIMAKANA	61	161	1039
033	KONITONOMA-NAMORILA	17	31	179
034	KONITONOMA-NAMALA	21	41	264
035	MANAKO	54	127	836
-	E N S E M B L E	2118	4207	26856

CERCLE DE: KITA		15	ARRONDISSEMENT DE: KOKOFATA		23
SE	LISTE DES VILLAGES	CONC	MEN	POP	
001	FARIMASONIA, KOBARDUNTO OU KOBOROTO, KOUROUNOUNA	42	126	817	
002	DJILINGUE OU DJIGNAGUE, KOULOUBO	39	93	642	
003	TAMBAGA	93	191	1346	
004	BANIAKAFATA, KANTILA, KATAKOTO, SEKOKOTO	88	189	1269	
005	KATAKOTO	28	96	695	
006	KATA-BANTANKOTO	47	121	809	
007	BILIKO	36	107	681	
008	MAKANA	42	95	613	
009	BEHOW	29	100	802	
010	FANGALA-KOUTA, KOKOFATA, KOKOFATA	80	177	1217	
011	KOKOFATA	40	90	601	
012	DALAMA	28	93	674	
013	DIBA, KOPA, KOLLOGO	49	144	747	
014	KENIEKENIEKO, KOBEA	61	159	1081	
015	BOUGARIBAYA	61	192	1401	
016	DARSALAM, KARO	44	212	1328	
017	DJIGUIYA, KOUMAKIRE, MARIMBILLIA	72	146	1006	
018	FANGALA-KOUTA, KOUMAKIRE	41	162	920	
019	FANGALA-KOUTA, FANGALA-KOUTA	76	256	1524	
020	BAFING-MAKANA, KABELEANDI, KASSADALA, SOUKOUTALI	77	190	940	
021	KOUNIOUMANIA, SITANDINKOTO	65	141	892	
-	E N S E M B L E	1138	3080	20005	

CERCLE DE: KITA		15	ARRONDISSEMENT DE: SAGABARI		34
SE	L I S T E D E S V I L L A G E S	CONC	MEN	POP	
001	BAGUITA, BAGUITA, FATABA, NIOUMALA	87	169	1134	
002	GAKOUROUKO T.P.	51	253	1544	
003	TAGABARISSAN, TAGABARISSAN	39	112	659	
004	DIOUNGOUFING	35	85	702	
005	KENIETO'	67	151	983	
006	BALENKO, DIOUNGOUFING, FARABALE, KOUNTOUGOUN, LINGUEKOTO, SAGABARI	74	153	1081	
007	SAGABARI, SAGABARI	25	44	310	
008	SAGABARI, SAGABARI	71	115	886	
009	SAGABARI	93	148	1065	
010	KOUNTOUGOUN, KOUNTOUGOUN, SANFINIAN	71	156	1097	
011	DOUMBAGA, KONKONIA, MANAKOTO	58	137	828	
012	GALE	89	255	1407	
013	LIMAKOLE, TAGABARISSAN	87	222	1125	
014	KAMITA, SANFINIAN	40	100	739	
015	SEGOUNA	60	159	1132	
016	SEGOUNA	45	114	772	
017	SEGOUNA	50	104	701	
018	KIRIGINIA	39	123	738	
019	BALEA, GOUDAMIA, KABELEYA, KAMBAYA	57	85	432	
020	BAGUITA, BALEA, BALEA, KOUNTOUGOUN	82	288	1752	
021	FALEA, SITAOLI	60	168	1002	
022	BINDOUGOU, MATIRA	49	105	528	
023	KOURAGUE	40	132	694	
024	BALANDOUGOU, DAKA-MAKANA, LABANTA	76	170	898	
-	E N S E M B L E	1445	3548	22209	

CERCLE DE: KITA		15	ARRONDISSEMENT DE: SEBEKORO	45	
SE	LISTE DES VILLAGES		CONC	MEN	POP
001	SAMAKOULOU		53	123	837
002	BOMBOTI, SIDIAN		60	112	738
003	BAMBARA, LEKO		94	184	1186
004	BOROKONI		83	126	790
005	KOLLE		78	165	1092
006	MORO-MORO		45	99	815
007	KOKOLON, MORO-MORO		146	179	977
008	MADINA		72	153	956
009	BARAKODJI, KOTOUBA		59	129	725
010	M'BASSALA-NAFADJI		28	58	403
011	DOUGOUNI BARAKAYA, GUENOUKORO, GUENOUKORO		48	109	651
012	GUENOUKORO		82	190	1220
013	GUENOUKORO, GUENOUKORO, KOUNDOU, TAMA		61	191	1014
014	TIBASSA		32	109	598
015	BANCONI, DJEGUILA		28	154	906
016	BARAKAYA		32	72	413
017	KODIALAN		35	89	570
018	N'GANOU		25	104	695
019	FARALA, SIRANIKORODALA		52	140	798
020	SEBEKORO, SOROTABOUGOU, SOUNTI, TOROFLADJI		84	161	958
021	MARENA, MARENA		82	179	1178
022	MARENA, MARENA		92	137	927
023	BANKASSI, BANKASSI		54	116	829
024	BANKASSI, BANKASSI		65	97	628
025	BADINKO, BADINKO, BALAMBOUGOU, BANKASSI, BANKASSI		122	171	968
026	BADINKO		250	338	2039
027	BADINKO, BADINKO		114	144	822
028	KOUNSALA, SANGARE BOUGOU		212	301	1826
029	SEBEKORO		104	155	1009
030	SEBEKORO		135	175	1146
031	SEBEKORO		133	196	1159
032	KASSARO		195	240	1626
033	TAKONI, TIBASSA		28	106	601
034	BALANDOUGOU, KASSARO, NOUMANA, NOUMOUSSOULOU		129	217	1407
035	BANANKORO		64	189	1049
036	TOROLO		58	156	845
037	BAGAN, KOLIFILO, SEBENINKORO		68	131	723
038	NAFADJI-KOURA, NAFADJI-LINGUessa		233	280	1459
	E N S E M B L E		3335	5975	36583

CERCLE DE: KITA

15

ARRONDISSEMENT DE: SEFETO

56

SE	LISTE DES VILLAGES	CONC	MEN	POP
001	DIONFA	27	78	586
002	SAKORA	50	143	972
003	GUEMOUKOURABA	60	155	1155
004	GARANGO, GUEMOUKOURABA, GUESSEBINE	37	110	696
005	GUESSEBINE	37	126	929
006	MOUNTAN-KAGORO, MOUNTAN-KAGORO	16	43	310
007	MOUNTAN-KAGORO, MOUNTAN-KAGORO	30	138	886
008	DINDANKO	31	115	641
009	BILISSIBOUGOU, SAGANFING, SEFETO, SEFETO	38	143	1008
010	SEROUMA, SEROUMA	58	136	944
011	GUETALA	53	190	1140
012	FARENA	59	234	1440
013	DAMINA, GUESSEBINE, MOUNTAN-KAGORO, SORONGOLE	25	87	599
014	KOBOKOTO	43	156	958
015	KAREGA, KOUROUNINKOTO	13	24	141
016	KOUROUNINKOTO	106	327	2408
017	KEGNEDINFE, SEROUMA, SONKING	78	156	1127
018	DALABA, SONKING	31	65	426
019	MANSSALA, NAFADJI	69	146	908
020	NAFADJI, NAFADJI	32	36	689
021	STRAMISSE	19	66	515
022	DIOUGOUNTE	52	203	1642
023	DIOUGOUNTE, GOU MOUKOURANI	36	45	341
024	SEFETO	18	163	1134
025	SEFETO, SEFETO	69	373	2454
026	SEFETO	32	145	1000
027	DJALAMADJI, SEFETO, SITAKOTO	44	121	710
028	MARENA	31	161	1074
029	DIOUGOUN, DIOUGOUN	24	69	401
030	KAREGA	13	65	384
031	KAREGA	26	191	1221
032	NEGUEBOUGOU	32	83	524
033	NEGUEBOUGOU	52	164	1084
034	DIOUGOUN	74	264	1575
035	DAMINA	48	149	911
036	NIAGANE	51	200	1348
037	NIAGANE	44	151	923
038	GUESSEOU, MARENA	29	40	273
-	E N S E M B L E	1587	5261	35477

CERCLE DE: KITA

15

ARRONDISSEMENT DE: SIRAKORO

67

SE	L I S T E D E S V I L L A G E S	CONC	MEN	POP
001	BANKOLENA, BANKOLENA, GONTA	96	146	962
002	BANKOLENA, GUEREKOLA	51	129	791
003	BILIFARA, KOLAMINI	62	217	1274
004	BENDOUGOU-COURA, BILIFARA, KONOFAYE	110	160	1255
005	SOGONKO	34	169	839
006	DALALA	52	156	919
007	KOLINKOURODALA, KONOFAYE, KONOFAYE	38	107	691
008	BANKO	56	116	723
009	BANANKORO, NIAMAFE-SEF, SANANSABA	50	131	811
010	DYABALA	42	92	635
011	MAKONO	43	122	757
012	KARI, KOTEDO, PATELA	38	151	960
013	GORO	40	158	965
014	BALANDOUGOU, KAMAN-SIRKAMAN, NOURÓUMBA, SIKORONI	38	108	690
015	SIKORONI, SIKORONI	34	93	630
016	BAYALA, SANANSABA	72	151	816
017	SIRAKORO	40	82	545
018	SIRAKORO	61	138	770
019	SIRAKORO, SIRAKORO	39	68	447
020	SIRAKORO	32	51	336
021	SENKO, SENKO	23	77	496
022	SENKO	52	182	999
023	DIAGUILA, KOKOUROUNI, MOUROUGOULA	55	165	1190
024	FARABA N1, FARABA N2	44	133	734
-	E N S E M B L E	1202	3102	19235

CERCLE DE: KITA

15

ARRONDISSEMENT DE: TOUKOTO

78

SE LISTE DES VILLAGES		CONC	MEN	POP
001	TOUKOTO	78	96	668
002	TOUKOTO	106	141	826
003	TOUKOTO, TOUKOTO	123	218	1056
004	BACOU DIAN, BADOUGOU, TOUKOTO	129	178	1009
005	SALAKE, TOUKOTO, TOUKOTO	71	101	577
006	DIONFA-COURA, YELIMANE	53	171	1032
007	MADINA-FOULA, NANTELA, SANSANDING	47	119	745
008	BINDOUGOU, KOUMAKHANA	45	200	1185
009	MADINA-MALINKE, NIMBERE	32	173	1010
010	NIENIGO	32	94	652
011	KOBIRI	61	170	1104
012	DIAGALA	36	117	709
013	TOKOMBARE	22	84	658
014	BAYE, GASSITO	36	115	686
015	BANKO, KOKOUNKOUTOU	32	133	744
016	NEROUMBA	36	100	660
017	FANGAOURA	27	94	554
018	BOGOTO, DIOLOKOTO, FIRIA, NGUNKALA	80	194	1123
019	NIANIANSO	89	174	1134
- E N S E M B L E		1135	2672	16132

CERCLE DE: KITA		15	COMMUNE DE:	KITA COMMUNE	91		
SE	LISTE DES VILLAGES				CONC	MEN	POP
001	DAR-SALAM				136	179	1231
002	DAR-SALAM				100	141	984
003	KITA-GARE, FARABALA, MAKANDIAMBOUGOU				125	164	1039
004	FARABALA, SAMEDOUGOU				75	138	679
005	KITA-GARE, MAKANDIAMBOUGOU, SAMEDOUGOU				115	184	1400
006	MAKANDIAMBOUGOU, MORIBOUGOU, TOUNKARALA				82	156	1239
007	MORIBOUGOU				110	192	1712
008	MORIBOUGOU				67	130	991
009	NIEBALA, SAMEDOUGOU				113	175	1226
010	NIEBALA				85	103	730
011	NIEBALA				140	143	776
012	SEGOUBOUGOUNI				80	147	820
013	SEGOUBOUGOUNI				103	197	1293
014	SEGOUBOUGOUNI				89	127	918
015	SAINT-FELIX				190	233	1408
016	KITA-GARE				171	266	1642
017	KITA-GARE				93	112	1078
018	DAR-SALAM				168	232	1658
019	KITA-GARE, MAKANDIAMBOUGOU, MORIBOUGOU, TOUNKARALA				96	133	1017
020	KITA-GARE				98	109	1073
	ENSEMBLE				2236	3261	22914

CERCLE DE: NIORO

16

ARRONDISSEMENT DE: NIORO-CENTRAL

01

SE	LISTE DES VILLAGES	CONC	MEN	POP
001	HAMAKE	62	139	768
002	SOBOLA-DEBE-KOUROUMBA	26	55	268
003	FILIFILODE, KOTIWONE	25	42	203
004	FOSSE-RANGHABE	33	79	393
005	SAMBAGORE	80	116	686
006	FOSSE KAARTA	39	88	534
007	FOSSE KAARTA	80	154	882
008	AMADY OUMOROU	28	85	475
009	NIORO-TOUGOUNE-RANGABES	51	97	635
010	ALANA-MASSASSIS, TINTIMBA-OUOLOF	61	158	937
011	BANNA KAARTA	43	95	542
012	NIORO-TOUGOUNE-OUOLOF	40	78	603
013	GOUREL-MAIRE	32	108	460
014	GUIMBEL-BOUNA, KAHI-OUOLOF, MOUNIA-OUOLOF, MOUNIA-OUOLOF	99	166	910
015	GUIMBA-NJANGA	51	97	491
016	EL-GAOUSSA, MOUNIA-OUOLOF, MOUNIA-OUOLOF	40	71	390
017	KOUROUKERE	101	181	1224
018	KORKODIO	101	173	1051
019	KORKODIO	10	33	211
020	DJEBALY, KORKODIO, KORKODIO	65	65	315
021	KAMANE-KAARTA	29	39	226
022	NOMO	59	149	962
023	NOMO	52	136	1003
024	YERERE	53	108	612
025	YERERE	38	92	602
026	YERERE	27	90	594
027	YERERE	62	184	1148
028	BOULOU-ABEIDATT	55	87	511
029	BOULOU-MOURGOULA, TROUKOUTE	26	52	299
030	BOULOU-RANGABES, LOUMBOUGANA-GOUREL-BASSIROU	50	78	528
031	SINTHIOU-ABDOUL-KAWEL	27	65	306
032	LOUMOUNIALBY	28	59	293
033	AWOINY	44	128	602
034	AWOINY	38	87	386
035	MAKANA-RANGABES	50	86	576
036	DARRA	30	69	342
037	SAMBA-LAMBE	22	66	366
038	MISSIRA	32	136	747
039	GUETEMA	54	137	714
040	GUETEMA	41	100	603
041	GUETEMA	46	85	460
042	KOLOMINA	16	31	196
043	KOLOMINA	68	137	974
044	HAUDIA-YERO-ALY	18	56	271
045	GADIABA-BAISSANBOULA, MANDALLA	67	134	736
046	GADIABA-DIALLA-DIAWANBES	86	150	1004

(Continued...)

CERCLE DE: NIORO

16

ARRONDISSEMENT DE: NIORO-CENTRAL

01

SE LISTE DES VILLAGES

		CONC	MEN	POP
047	GADIABA-DIALLA-BOUNDOUNKE	70	195	1105
048	GADIABA-KADIEL	57	130	682
049	GADIABA-KADIEL	64	142	816
050	GADIABA-M'BOMOYABES	22	55	310
051	CENO-GOUREL-DEDJI	73	202	1207
052	SEOUNDE	40	82	476
053	SABOU-ALLAH	15	47	233
-	ENSEMBLE	2526	5474	31868

CERCLE DE: NIORO

16

ARRONDISSEMENT DE: GAVINANE

13

SE LISTE DES VILLAGES		COWC	MEN	POP
001	KORIGA	55	84	422
002	FASSEGUERLA	21	34	166
003	LONGUE POUREL	30	34	199
004	DIAYE-SALIF, GOURELS-BOUYARIS	30	43	222
005	BALLEAKADIEL, KADIEL-POBBOIS	41	64	342
006	ARIFOUNDA, TOURO	16	27	161
007	DEMBA-DEMBA	12	16	117
008	DIAMERA-ASSIF, LEWA DELEIMA	37	73	401
009	DIAMERA 2, MOUSSABOUGOU	25	40	232
010	DIAYE-TOUGOUNE	33	119	726
011	DIAYE-TOUGOUNE	39	109	760
012	GAVINANE, GAVINANE	32	57	307
013	GAVINANE	36	86	509
014	GAVINANE, GAVINANE	28	80	451
015	GAVINANE, GAVINANE	45	79	416
016	GAVINANE	19	34	184
017	DIAYE-KOURA	77	190	1161
018	DIAYE-KOURA	44	112	732
019	DIAYE-KOURA	81	228	1463
020	DIAYE-KOURA	73	128	816
021	YOURI	84	242	1586
022	YOURI	18	54	421
023	YOURI	23	67	583
024	YOURI	29	82	561
025	YOURI	65	144	894
026	M'BOE	69	190	1305
027	FARANDALELL	20	22	128
028	SIRINGO, WASSADIALA	19	36	219
029	SIRINGO	48	127	899
030	FARANDALA	33	72	420
031	FARANDALA	66	146	908
032	FARANDALA	23	57	333
033	BALLEAKADIEL, TOUKORO	33	86	546
034	BIROU-GRAND	43	94	516
035	BIROU-GRAND	52	114	682
036	BIROU-PETIT, BODE-THIOVE	30	66	382
037	LEWA DECOLLE	2	7	34
038	KOUHARINGA	39	54	290
039	LEWA ARDOSSADIO	17	29	175
040	DIONGUI-DIONGUI	5	11	65
- E N S E M B L E		1492	3337	20734

CERCLE DE: NIORO		16	ARRONDISSEMENT DE: GOGUI		25
SE	LISTE DES VILLAGES		CONC	MEN	POP
001	GOGUI		43	97	540
002	GOGUI		53	131	1029
003	BOULOULI, LABIDI		48	111	700
004	N'BOUEI, SENEWALY		32	59	333
005	DIANDIOUME, DIANDIOUME		43	150	929
006	DIANDIOUME		59	166	1067
007	TOUROUROU		36	80	425
008	TOUROUROU		29	116	712
009	TOUROUROU		34	115	784
010	BANA, BANA		62	120	802
011	BANA		27	46	305
-	E N S E M B L E		466	1191	7626

CERCLE DE: NIORO

16

ARRONDISSEMENT DE: KORERA-KORE

37

SE LISTE DES VILLAGES

	CONC	MEN	POP
001 BANIRE-TOUGOUNE	32	69	462
002 KORERA-TOUGOUNE	24	78	419
003 KORERA-KORE	26	52	386
004 KORERA-KORE	26	74	479
005 KORERA-KORE	23	96	569
006 LAKOULE	55	133	891
007 LAKOULE	36	91	559
008 DJAWAY	22	102	588
009 DJAWAY	33	98	574
010 GAKOU, KORERA-KORE, NEMATOULAYE	45	111	739
011 LAMBOGOUBO	43	92	570
012 GADJABA	28	65	424
013 SAGNAGA	42	105	779
014 DIABAGUELA	26	96	585
015 DIABAGUELA	31	57	316
016 KOURTHE ET BANDIOUGOU-LAMBE	45	86	538
017 DIABAGUELA, HASSI, KREINA OU KEREMA	60	144	1017
ENSEMBLE	597	1549	9895

CERCLE DE: NIORO		16	ARRONDISSEMENT DE: SANDARE	49
SE	LISTE DES VILLAGES	CONC	MEN	POP
001	MAKANA	57	124	768
002	SANDARE, SANDARE	73	152	1091
003	SANDARE, SANDARE	77	196	1161
004	SEREDJI	74	114	671
005	WASSAMANGATERE	60	134	837
006	DEMBALA, GOUNOUGUEDOU, KORE, WASSAMANGATERE	71	146	856
007	NTIBOUGOU, SARA-MADINA	43	67	407
008	KOSSOUMALE	35	92	482
009	MONZOMBOUGOU, PALALI	59	141	779
010	ALAMINA-BANGASSI, SEOUNDE	47	95	528
011	MADINA-TIANKOUROUNI, SEKOURABA, SEKOURANI	59	117	810
012	DIOKA, KORANGA	93	217	1145
013	SAMANTARA, SAMANTARA	47	111	676
014	SAMANTARA, SAMANTARA	90	218	1303
015	ASSATIEMALA	68	136	903
016	DIABE	71	159	1019
-	ENSEMBLE	1024	2219	13436

CERCLE DE: NIORO

16

ARRONDISSEMENT DE: SIMBI

61

SE	LISTE DES VILLAGES	CONC	MEN	POP
001	FOLONKIDE-BOUNDOU	46	114	546
002	FOLONKIDE-DIAWAMBE, KORONE	38	76	421
003	DIASSONGOUFA, DINNDINAE	79	182	1000
004	DIAMINANKARE, DIALAKORO	66	101	593
005	KOFOULABE	44	104	643
006	SIMBI	51	154	881
007	SIMBI	65	118	744
008	DIONNGOI, MOROMORO	32	95	687
009	DIADIELA	19	78	486
010	KOUKOUROUME, TROUKOUTIE, WINDEBOBAL	92	168	1037
011	BOULOUYEL, MADINA	22	58	332
012	GUEMOU	50	109	589
013	DIONNGOI, LEWA	52	132	775
014	GASSA	36	93	590
015	BOULOUYEL	39	79	423
016	BOIGUEL	41	65	305
017	DIABIDIALA	106	232	1475
-- ENSEMBLE		878	1958	11527

CERCLE DE: NIORO

16

ARRONDISSEMENT DE: TROUNGOMBE

73

SE	L I S T E D E S V I L L A G E S	CONC	MEN	POP
001	NIAMI	43	101	727
002	NOMO-MADINA, SEGUE	62	192	1204
003	DIARA	56	109	626
004	DIARA	46	97	603
005	DIARA	44	113	601
006	BOULI, KHOUDATIOU	60	183	986
007	SIRAKORO	45	98	527
008	GUINTNIE OU DJINTHIE, SEYE	52	127	670
009	KIDINGA, MAMOIRE -MAURE	92	220	1563
010	KHEREGNEDE, MADINAKOURA	72	148	853
011	MEREMIDI	43	107	574
012	DIABIGUE	43	95	761
013	DIABIGUE	54	60	636
014	ASSAMANGATERE	51	133	829
015	BOUYANGA, FARA	32	71	501
016	KIDINGA, TROUNGOMBE	64	121	843
017	DOUGUE-DABAYE, DJELIDOUNDALA, HAMAR -OULD -SIDI, MAGONIT, NAHAKARA, NDIGUERA, TROUNGOMBE -	62	95	415
018	TROUNGOMBE	31	74	410
019	TROUNGOMBE	33	104	546
020	TROUNGOMBE	154	333	1917
021	TROUNGOMBE	33	55	207
022	TROUNGOMBE	55	166	954
023	BANIRE-KORE, TROUNGOMBE	54	145	825
024	BANIRE-KORE	72	162	1008
025	BANIRE-KORE	44	117	724
026	BOUBACAR-DABAIL, MOUZERIGUE OULD HAMED, MOUZERIGUE OULD MOUMOURE, TROUNGOMBE -MAURE	66	97	456
027	HOUNOUKROU_DABAYE, KOIRA, MBEGUEDE, MAHAMAD, MAMOIRE -MAURE, RIZE	62	128	649
028	BAMBAGUEDE	60	134	829
029	DIAKAMODI, DIARA, DONBONE	87	185	1088
	E N S E M B L E	1672	3770	22532

CERCLE DE: NIORO		16	COMMUNE DE:	NIORO COMMUNE	91	
SE LISTE DES VILLAGES				CONC	MEN	POP
001	MALICOUNDA			95	158	1017
002	DIKA			109	153	814
003	DIKA			61	135	886
004	DIKA			118	203	1147
005	TICHT			88	146	794
006	TICHT			107	173	1049
007	MAGUIRAGACOUNDA			95	153	943
008	MAGUIRAGACOUNDA			67	105	794
009	DIANVELY-RANGABE, KABALA, MAGUIRAGACOUNDA			96	164	1257
010	KABALA, DIAWELYCOUNDA, SYLLACOUNDA			41	66	558
011	SYLLACOUNDA			46	81	748
012	DIAWELYCOUNDA			64	116	896
013	DIAWELYCOUNDA			42	79	601
014	DIAWELYCOUNDA, MALICOUNDA			65	142	924
015	DIAWELYCOUNDA			128	193	1267
016	DIAWELYCOUNDA			41	65	304
017	DIANVELY-RANGABE			32	82	406
018	MADONGA			17	32	481
019	MADONGA			56	57	817
020	KASSOMLA			89	157	936
021	DIAWELYCOUNDA, NIORO-MADINA			62	139	777
022	KAMANDAPE, KEREBILE			31	52	244
ENSEMBLE				1550	2651	17660

CERCLE DE: YELIMANE

17

ARRONDISSEMENT DE: YELIMANE-CENTRAL

01

SE	LISTE DES VILLAGES	CONC	MEN	POP
001	SABOUCIRE, TAKOUTALA	53	97	635
002	BILADJIMI, MADINA-GORBEL	53	116	651
003	GUEMOU-KASSE	63	142	852
004	DIABAGUELA, DOUGOUBARA	57	87	547
005	BANDIOUGOULA, BANDIOUGOULA	44	160	795
006	BANDIOUGOULA	81	261	1438
007	BANDIOUGOULA	17	57	264
008	NIOGOMERA, NIOGOMERA, NIOGOMERA, SENEWALI-DIALOUBE, SENEWALI-TASSARNABE, SENEWALI-TOROLIAM	71	123	759
009	KODJE	33	52	482
010	KODJE	25	75	663
011	KODJE	60	127	1137
012	TAKOUTALA, YELIMANE-GRAND	60	113	624
013	YELIMANE-GRAND	67	95	770
014	YELIMANE-GRAND	47	77	462
015	GORI, GORI, YAGUINE	61	147	1002
016	GORI	23	62	444
017	GORI	32	88	740
018	GORI	47	120	989
019	GORI	24	63	395
020	KEMALA	22	28	121
021	YAGUINE	80	146	821
022	YAGUINE	34	67	427
023	BANDIOUGOULA, YAGUINE	36	126	815
024	YAGUINE	128	344	2059
025	YAGUINE	37	133	731
026	YAGUINE	33	78	448
027	SAMBAKANO	67	98	970
028	DARSALAM, FOUNGOU, MADINA-GORBEL	82	148	964
029	GUEMOU-NEUF	60	109	644
030	DIONCOULANE	66	102	1209
031	DIONCOULANE	100	189	1314
032	DIONCOULANE	61	128	743
033	BERA, GORI, TOPOKONE	76	154	926
034	YAGUINE-BANDA	91	179	1185
035	KANGUESSANO	72	131	710
036	GAWA, MONGORO	45	68	481
037	BOUGOUNDIA, DIENGUERE, FANGA, FANGA	64	139	898
038	FANGA	50	173	853
039	FANGA	63	192	1083
040	TANGO	67	203	1195
041	DIADJI, NIAKATELA, NIOGOMERA, NIOGOMERA	57	138	847
042	NIOGOMERA, NIOGOMERA	62	167	1089
043	NIOGOMERA	36	83	573
044	MAKANA	52	119	952
045	TAGUABA	61	152	828
046	TANGADOUNGA	29	59	452

(Continued...)

CERCLE DE: YELIMANE

17

ARRONDISSEMENT DE: YELIMANE-CENTRAL

01

SE LISTE DES VILLAGES		CONC	MEN	POP.
047	NIAGNELA	35	109	653
048	YARKA	68	134	853
049	YELIMANE-SEBE	51	103	714
050	BIDADJI, NIOGOMERA	119	201	1124
- ENSEMBLE		2822	6262	40331

CERCLE DE: YELIMANE

17

ARRONDISSEMENT DE: KIRANE

23

SE	LISTE DES VILLAGES	CONC	MEN	POP
001	LAKANGUEMOU	82	153	1034
002	LAKANGUEMOU	42	96	600
003	LAKANGUEMOU	50	162	855
004	KAKOULO	81	152	1045
005	KERSINGANE, KREMIS	41	143	872
006	KREMIS	45	151	785
007	KREMIS, KREMIS	41	66	375
008	KREMIS	42	152	828
009	KREMIS, KREMIS	30	111	599
010	KIRANE	73	156	990
011	KIRANE	42	118	642
012	KIRANE	48	114	703
013	KIRANE, KORAMPO	74	207	1290
014	KIRANE	55	146	936
015	KERSINGANE	60	117	712
016	KERSINGANE	22	68	408
017	KERSINGANE, KERSINGANE	73	171	1292
018	KERSINGANE	88	207	1430
019	KERSINGANE, KERSINGANE	35	87	526
020	BOUGOUDRE	48	133	678
021	BOUGOUDRE	37	100	486
022	HAMDALAYE, MANTIA	145	260	1462
023	OJAICANOU	80	174	1040
024	KORAMPO	84	194	966
025	HAMDALAYE, HAMDALAYE	122	253	1423
026	FONKOURA	48	99	565
-	E N S E M B L E	1588	3790	22542

CERCLE DE: YELIMANE		17	ARRONDISSEMENT DE: MARENA		45	
SE	L I S T É	D E S	V I L L A G E S	CONC	MEN	POP
001	LAMBATARA			8	24	100
002	LAMBATARA			84	294	1959
003	DIAKONE			50	115	733
004	DIAKONE			40	92	590
005	MARENA			21	50	281
006	MARENA			80	190	1336
007	DIALAKA			33	73	705
008	DIALAKA			55	174	1320
009	DIALAKA			41	107	745
-	E N S E M B L E			412	1119	7769

CERCLE DE: YELIMANE		17	ARRONDISSEMENT DE: TAMBACARA	67		
SE	LISTE DES VILLAGES			CONC	MEN	POP
001	BERELA, GUEMOU, KARDIDI, SALAKA			53	102	583
002	GUINANOUROU, SORFA, TANAHA			60	118	690
003	DIONGAGA			61	172	973
004	DIONGAGA			48	127	813
005	DIONGAGA			31	80	587
006	DIONGAGA			30	112	778
007	DIONGAGA			44	136	808
008	GOGHE-FILY, LEHE-PEUL, LEHE-SARAKOLE, SAMBAGA, SAMBAGA			126	259	1866
009	NIANIELA, SAMBAGA			33	80	446
010	KOMELOLOU			62	178	1116
011	KOMELOLOU			49	167	883
012	SAMBAGA			16	46	331
013	SAMBAGA, SAMBAGA			36	91	628
014	SAMBAGA			16	39	277
015	TAMBACARA			47	90	553
016	TAMBACARA			51	128	759
017	TAMBACARA			68	199	1265
018	DOGOFERE			31	170	940
019	DOGOFERE			32	100	546
020	KERSIGNANE			36	90	603
021	KERSIGNANE			32	130	810
022	BEDIARA, KOMODINDE			43	109	689
023	DIABOUGOU			26	94	413
024	DIAGADOROMOU			23	78	485
025	GUIDIHOURE			7	16	121
026	OULOQUELA			32	85	573
027	OULOQUELA			29	100	611
028	MOUNIA			54	121	749
029	BANGASSI, GUIFI, SAKARADJI			102	257	1494
-	ENSEMBLE			1278	3474	21390

REGION DE
KOULIKORO

CERCLE DE: KOULIKORO		21	ARRONDISSEMENT DE: KOULIKORO-CENTRAL		01
SE	LISTE DES VILLAGES		CONC	MEN	POP
001	KAYO, KAYO, MASSALA, TLOMADJO		145	203	1099
002	KAYO, KAYO		127	193	1414
003	GOUNI, GOUNI, KEKAN, KEKAN, SIRATIGUILA, TOUGA		99	203	1323
004	FEGOU		96	157	1098
005	GOUNI, GOUNI		31	52	324
006	GOUNI		30	47	254
007	KEKAN, KEKAN, MADINA		49	107	616
008	NIENEBALE		61	87	584
009	DIARRABOUGOU		72	126	878
010	NEGNELA		31	115	787
011	TAFALAN		36	67	473
012	FIGNAN, TAFALAN		91	131	894
013	CHETIGUILA, SINDO, SHO, TANABOUGOU		134	200	1287
014	DLADJE, DOGONI, MAFEA		99	144	771
015	DIEDIELA, FEA, GOMBALA		101	168	1090
016	DJAGUINABOUGOU, DJIDJE		84	206	1237
-	ENSEMBLE		1286	2206	14129

CERCLE DE: KOULIKORO

21

ARRONDISSEMENT DE: KENENKOU

13

SE	LISTE DES VILLAGES	CONC	MEN	POP
001	DINAN-MARKA	106	173	1061
002	DINAN-BAMBARA, GOSSINKO, KASSA	91	147	1054
003	DOUBALA, KALIABOUGOU, KALIABOUGOU, KENENKOU	59	117	794
004	DIANGUINEBOUGOU, DINAN-MARKA, DYONI, KALIABOUGOU, SIRIMOU	60	131	826
005	DIKOUNGO, DONEGUEBOUGOU, FATTIABOUGOU, KENENKOU	58	163	1000
006	KENENKOU	42	54	347
007	KENENKOU	40	50	390
008	KENENKOU	24	39	244
009	KENENKOU	8	23	180
010	KENENKOU	59	88	495
011	KENENKOU	25	47	313
012	KENENKOU	26	46	298
013	KENENKOU	16	24	139
014	BAKOULE, BOUGOUXORO, TIENKOUNGO	66	96	689
015	TIERIKALA	134	189	973
016	BANANKORO, OUROUGO, TIDIAMTOUREBOUGOU	60	98	622
017	BOURAMABOUGOU, KAKOULE, MAMADIBOUGOU, TIDIAMTOUREBOUGOU	37	78	552
018	KAKOULE	59	88	506
019	GOUNANDO, TIEKOURABOUGOU-EST, TIEKOURABOUGOU-OUEST	67	131	742
020	KAMANI, SASSILA, TAMATO	67	137	772
021	KAMANI	59	70	479
022	KAMANI	25	32	204
023	KAMANI	55	91	546
024	KAMANI, KAMANI	36	88	574
-	ENSEMBLE	1279	2200	13800

CERCLE DE: KOULIKORO

21

ARRONDISSEMENT DE: KOJLA

25

SE	LISTE DES VILLAGES	CONC	MEN	POP
001	KOULA-MARKA	94	164	983
002	KABANA 1	52	108	772
003	KAFLEBOUGOU, KOSSABA	45	85	581
004	BABOUGOU, BABOUGOU	54	92	605
005	FANI	61	127	881
006	DOMBANA, MONZONA, NIAMAKOROBOUGOU, SINZANI, SINZANI, WOLOKORODJI	82	217	1186
007	BABOUGOU, BOUGOUNISSABA	59	109	697
008	SINZANI, SINZANI	48	98	617
009	NOUMOUBOUGOU, SIRABLE, TIESSENBOUGOU	63	117	783
010	DOUMBA, DOUMBA	29	52	329
011	DOUMBA	18	29	225
012	DOUMBA, DOUMBA	54	99	705
013	DIBARO, DOUMBA, DOUMBA	59	115	740
014	DIENI, FASSA, NTININDIE COULIBALY	80	140	893
015	SOKINDJAN, SOKINDIARABOUGOU, WOLOGOTABA-SOCORO	85	163	1094
016	WOLOGOTABA-SOCOURA, WOLOGOTABA-SOCOURA	65	86	585
017	KOULA-BAMBARA	19	24	159
018	KOULA-BAMBARA, KOULA-BAMBARA	37	68	464
019	KOULA-BAMBARA	27	57	510
020	KOULA-BAMBARA	25	41	267
021	FELOU, KOYAN, NTININDIE COULIBALY, NTININDIE DIARRA	63	104	585
022	BOUANA, KONA, SIRIMANSONI, TOMBOUGOU, WOLOGOTABA-SOCOURA, WOLOGOTABA-SOCOURA	65	141	856
023	BOUGOUCOURA, DIALAKORO, DONEGUELA, TOMBOUGOU	31	75	494
024	DIALAKORO	66	117	813
025	KAFOLO, TOMBOUGOU, TAMANI-SOBA	96	190	1379
026	TAMANI-BASSALA, TIENKOULOU	71	112	834
027	FASSONBOUGOU, TAMANI-SOBA, TAMANI-SOBA	68	139	956
028	TOMBOUGOU	46	90	595
029	BAFEBOUGOU, FASSONBOUGOU, KABANA 2	88	162	1109
030	DIOKOBBOUGOU, DIOKO-MASSAMAMBOUGOU, FABOUGOULA, MAMARIBOUGOU	72	154	1064
031	DIOKOBBOUGOU, DIOKO -SOBA	59	97	675
-	E N S E M B L E	1781	3372	22436

CERCLE DE: KOULIKORO

21

ARRONDISSEMENT DE: NYAMINA

37

SE	LISTE DES VILLAGES	CONC	MEN	POP
001	KOLIMANA	133	183	932
002	DENIMBA	72	121	699
003	NTOBOUGOU	88	161	839
004	SEQUELA, SEQUELA	78	167	956
005	SEQUELA	47	116	573
006	BADINGUEBA-PEULH, NABOUGOU	50	113	580
007	BABEREBOUGOU, BANAMBILE-PEULH, TERIMANBOUGOU-KAGOLO, TERIMANBOUGOU-PEULH	125	208	1108
008	DANGALANBOUGOU, MAGNANA, MORIBOUGOU, NANZAMBOUGOU-MODIBOUGOU, NGABACORO, SIRDIANKORO	133	287	1166
009	BANAMBILE-BAMBARA, TOMONA-KAGOLO, TOMONA-MAURE	79	111	573
010	TAMANI-BAMBARA	66	103	579
011	FOSSOMBOUGOU, TAMANI-BAMBARA, TAMANI-MARKA	89	171	903
012	DOLE, TOROKORO	93	181	940
013	NTOMIKORO, SOUTOURABOUGOU	74	164	818
014	KOLOMBALA-BAMBARA, KOLOMBALA-PEULH, MANIA-MARKA	70	144	801
015	FOUGALA	79	120	593
016	BABEREBOUGOU, BEMBALA, BEMBALA, KOFAN, NDOGONA, SIRAMANDO	128	209	1137
017	FARAMANA, SIRAKROBOUGOU, SOLONI	155	309	1642
018	BEMBALA, FALIBOUGOUNI, FOUGALENI, SIRAMANDO	72	164	890
019	KONOBOUGOU, KOROLA-MARKA, KOROLA-PEULH, NABOUGOU	130	318	1567
020	KALO, KONSOFON, KONSOFON, MORIBOUGOU, MPEBOUGOU, NANZAMBOUGOU-MODIBOUGOU	151	225	1131
021	DIELIBOUGOU, KONSOFON, KONSOFON	87	147	822
022	FANI, KONDO, KONSOFON	139	152	803
023	NYAMINA	52	100	515
024	NYAMINA, NYAMINA	60	90	438
025	NYAMINA	43	76	429
026	NYAMINA	89	132	745
027	NYAMINA	93	149	953
028	NYAMINA	74	117	681
-	ENSEMBLE	2549	4538	23813

CERCLE DE: KOULIKORO

21

ARRONDISSEMENT DE: SIRAKOROLA

49

SE	LISTE DES VILLAGES	CONC	MEN	POP
001	SIRAKOLA-OUEST, SIRAKOLA-OUEST	41	64	425
002	SIRAKOLA-OUEST	48	68	461
003	SIRAKOLA-OUEST	7	9	56
004	SIRAKOLA-OUEST	8	14	119
005	SIRAKOLA-OUEST	24	42	328
006	SIRAKOLA-OUEST	40	73	338
007	DOEREBOUGOU	10	15	101
008	DOEREBOUGOU	25	49	393
009	DOEREBOUGOU	60	94	654
010	KOYO, WEKENI, ZOROKORO	142	260	1560
011	AMARIBOUGOU, BELAKO, DOTLEMBOUGOU	86	149	901
012	BALAZANDO, SIRAKOLA-EST, ZANA	71	122	745
013	BELENIKO, KOKENI, NTAKOUMATA	111	179	1205
014	KALANKOUTOU, KODIALA-TRAORE, NGOLOBOUGOU	67	132	816
015	DOEREBOUGOU, NDOTANA, SIRADO	58	98	606
016	KALANKOUTOU, KARADIE-COULIBALY, KARADIE-DIARRA, TAMA	102	164	1029
017	KOROKA	41	95	557
018	KAKOU, SANABANI	68	138	871
019	CHOLA, KOMABOUGOU	86	174	1108
020	CHOLABOUGOU, OUSSEBOUGOU	67	130	815
021	FANSSEBOUGOU, GARANKEBOUGOU, MONZONBALA	47	85	671
022	SIKOUWA	59	110	718
023	MONZONBALA, SIRAKOLA-OUEST	57	97	613
024	GOUAYEBOUGOU, SIRANIDO, ZAMBOUGOU	43	137	773
025	BORON-CISSE, DOEREBOUGOU, DOKALA, MONZONBALA, NBEBOUGOU, NBIABOUGOU	59	131	838
026	NGABAKORO	47	87	606
027	DONTIEREBOUGOU, NGABAKORO	28	59	352
028	DOGONI	78	103	639
029	DLANA, KONIGA, SIDONI	62	105	709
030	KODIALA-COULIBLY, SIRAKOLA-EST	62	90	602
031	DOUGOURAKORO, FOUGALEBOUGOU, FOUGALESSOBA	69	129	850
032	DJEKOUWA, KALE, KATIOLA, KOROMA	137	205	1301
	ENSEMBLE	1910	3407	21760

CERCLE DE: KOULIKORO

21

ARRONDISSEMENT DE: TIENFALA

61

SE L I S T E D E S V I L L A G E S

CONC MEN POP

001	SEMPA-EST, SIRABALA, SIRABALABOUGOU, SIRACORONI, SOLANI, SOUGOU	71	154	923
002	DAFARO, DIAGO, FOURA, SEMPA-QUEST	64	113	632
003	BANCO, FOUGADOUGOU, MANAMBOUGOU, NINFALA	112	129	755
004	TIENFALA-GARE, TIENFALA-VILLAGE	166	229	1093
-	E N S E M B L E	413	625	3403

CERCLE DE: KOULIKORO		21	ARRONDISSEMENT DE: TOUGOUNI		73
SE	LISTE DES VILLAGES		CONC	MEN	POP
001	TOUGOUNI		83	126	762
002	BALABAN, TOUGOUNI		43	79	559
003	DIABAKOLO, GUELEFOUKA, SIRAKOLO		70	127	680
004	DIEBOUGOU, KONGOBA, SANDIGUEBOUGOU, YEREDONBOUGOU		92	156	682
005	DOREBOUGOUNI, NOUMOUBOUGOU, SANAMANI		58	129	668
006	KONINA		124	168	852
007	DONGANA, KATIOLA, KOMONI		75	139	769
008	DANI, GOJENINNDI, SINGUEYE		48	90	502
009	NGOLOBOUGOU, NIEBLE-NTRIHOUBOU, WONIAN		85	150	993
010	BELENNKOKO, MONBA		50	97	629
011	BARICORO, KIBA, MAMABOUGOU		46	111	600
012	KANIKA, DULLA		53	113	803
-	E N S E M B L E		827	1485	8499

CERCLE DE: KOULIKORO		21	COMMUNE DE:	KOULOUKORO-COMMUNE	91	
SE	LISTE DES VILLAGES			CONC.	MEN	POP
001	SOUBAN			92	116	865
002	LIBERTE-PLATEAU2			135	216	1335
003	LIBERTE-PLATEAU2			68	121	711
004	LIBERTE-PLATEAU2, PLATEAU3			127	179	1101
005	KOULIKORO GARE1			33	39	266
006	LIBERTE-PLATEAU2			86	146	865
007	KOULIKORO-GARE2, PLATEAU1			161	294	1402
008	PLATEAU1			178	265	1740
009	KOULIKORO GARE1			141	218	1325
010	KOULIKORO GARE1			99	127	733
011	KOULIKORO-GARE2, PLATEAU1			118	184	1041
012	KATIBOUGOU, PLATEAU1			83	150	814
013	KOULIKORO-BA, KOULIKORO GARE1, PLATEAU1			36	50	325
014	KATIBOUGOU, KOULIKORO-BA			182	259	1617
015	KATIBOUGOU, KOULIKORO-BA			139	209	1385
016	KATIBOUGOU, KOULIKORO-BA			119	172	1317
017	KOULIKORO-BA			83	135	694
018	KOULIKORO-BA			58	80	550
019	KATIBOUGOU			73	85	1052
020	KATIBOUGOU			79	93	631
021	KOULIKORO GARE1, KOLEBOUGOU			131	158	1026
- E N S E M B L E				2221	3296	20795

CERCLE DE: BANAMBA

22

ARRONDISSEMENT DE: BANAMBA-CENTRAL

01

SE	LISTE DES VILLAGES	CONC	MEN	POP
001	KIBAN, KIBAN	87	154	833
002	KIBAN	63	139	849
003	KIBAN	97	238	1503
004	KIBAN	47	80	722
005	KIBAN	71	114	940
006	KIBAN	51	101	673
007	SANAKORO, YIORIBOUGOU	53	104	697
008	BAMAROBOUGOU	48	110	583
009	BENIENI, BOUALA	73	133	727
010	OULENI-MARKA	76	131	914
011	NGANOUNBA, NGANOUKORO	77	153	942
012	KASSELA	43	74	406
013	BAKARIBOUGOU, BANAMBA, DANKOLA, DIATROUBOUGOU	89	141	883
014	DIASSANI, SINZENA	65	119	890
015	BOUGOUNINA, DIANGALAMBOUGOU, KASSELA	65	153	966
016	DIOULADIASSA	58	99	627
017	FAMALE	42	85	492
018	BABABOUGOU, NIAMPELA	80	162	948
019	SAMAKELE	58	98	533
020	TEMBALLA	46	85	601
021	DISSAN, KARADIE	61	114	766
022	FADABOUGOU, FADIOLA, KOUNA, ZAMBOUGOU	40	87	548
023	BANAMBA	74	144	769
024	BANAMBA	54	107	634
025	BANAMBA	88	134	812
026	BANAMBA	77	129	873
027	BANAMBA	70	116	679
028	BANAMBA	40	51	333
029	BANAMBA	106	172	1042
030	BANAMBA	128	291	1728
031	BANAMBA	89	159	840
032	BANAMBA	47	72	352
033	BANAMBA, BANAMBA	106	153	865
034	BANAMBA	36	62	289
035	FALEMBOUGOU, GALO-BAMBARA, MADINANI	60	104	651
036	SABALIBOUGOU, YIONTALA	29	58	371
037	KOLONDIAN, NGALAMADIBI	84	144	1006
038	GALO-MARIKA, TOMBA	28	65	404
039	OULENI-PEULH	5	22	129
-	ENSEMBLE	2511	4657	28820

CERCLE DE: BANAMBA

22

ARRONDISSEMENT DE: BORON

15

SE LISTE DES VILLAGES

	CONC	MEN	POP
001 BARSAFE, DOGOE, MARIKONA-BAMBARA, TICOURA	49	111	743
002 DIORNE, KOULOUFARA, M'BAREBOUGOU, WARO	106	212	1259
003 DIEDIE, SIRADO, SOUBALA, TACOUTALA	74	164	1003
004 DOURABOUGOU	62	103	785
005 GUESSENE	90	152	887
006 KOUROKOROJJI, NGABAKORO-TOURE, SOSSO	94	185	1199
007 KEGNEBOUGOU, KORON, KOSSALA	74	180	1069
008 NGABAKORO-TOUNKARA, SIRAKEME	28	56	308
009 KANIKA	62	146	845
010 KANIKO	41	100	597
011 DIEDIE, DIONGOYE	74	157	915
012 KAMISSARA	78	149	922
013 DOSSOROLA	71	125	743
014 DAMPHA	51	86	549
015 DAMPHA	50	117	760
016 DAMPHA	27	64	379
017 BORON	45	97	640
018 BORON	32	93	569
019 BORON	69	181	1022
020 BORON	49	78	529
021 BORON	12	20	137
022 BORON	72	123	745
023 NYAMASSIRE, SOBOUGOU-BAMBARA	87	193	994
024 KATOMA, SAMBABOUGOU, SEBENIKELE, TIEMABALA, TIEMABOUGOU	61	160	945
025 KEKE-MAGASSI, KILIKON, MARIBOUGOUBONZI	103	159	887
026 SOYA-KAGORO	53	177	942
027 SOBOUGOU-FITTOBE	13	30	157
028 GOUNOUMBA, MARIBOUGOU-FITTOBE	30	57	303
029 DJOMADJI-BAMBARA, DJOMADJI-MARKA	62	133	744
030 DJOMADJI-FIMBE, SANAMBA, TIEMABOUGOU	50	95	548
031 TIEMABOUGOU	63	108	603
032 SOYA-FITTOBE	60	148	886
- E N S E M B L E	1892	3959	23614

CERCLE DE: BANAMBA		22	ARRONDISSEMENT DE: MADINA-SAKO		29
SE	LISTE DES VILLAGES	CONC	MEN	POP	
001	MADINA-SACKO	23	38	211	
002	MADINA-SACKO	20	49	313	
003	MADINA-SACKO	31	69	468	
004	MADINA-SACKO	63	160	1019	
005	DANGADO	49	142	826	
006	KOFALAN, MARENA, SIRATOMA	43	79	473	
007	KOROKOBOUGOU, NTEGUEDO, SIRDIANKORO	92	201	1170	
008	NEGUESSEBOUGOU	34	70	382	
009	BABOUGOU, NEGUESSEBOUGOU	84	170	1119	
010	BARSAFE, KANIBABOUGOU, KERELA, MADINA-SACKO	106	219	1509	
011	DIANEGUEBOUGOU, GUEQUAN OU GUEGOUAN	73	143	1027	
012	TOTA	49	89	565	
013	MADINA-SACKO, TOTA	101	180	1158	
014	TOTA	61	127	784	
015	DIANEGUELA-MAURE, WORO	52	82	496	
016	SAFENA, TIENKORоба, WORO	98	189	1142	
017	KOKONI	62	118	829	
018	BOROMBA, KOKONI, NIAMADI OU NTAMADI	98	206	1298	
019	BAMBILA, MORIBOUGOU TRAORE, SIRIBILA	65	169	872	
020	DONGUENE, ZAMBOUGOU	58	118	694	
021	TOTA-PEULH SOULEY BA, TOTA-PEULH BOUBOU SOW	11	36	187	
ENSEMBLE		1273	2654	16542	

CERCLE DE: BANAMBA

22

ARRONDISSEMENT DE: SEBETE

43

SE LISTE DES VILLAGES

	CONC	MEN	POP
001 BOJALA, MONZONA	81	158	827
002 BOJALA, BOUGOULA, MARIBOUGOU TIGUIRA, MONZONA, MPEBOUGOU, NIARE, ZABANA	99	163	976
003 BALLALA, BOUGOULA, MADINA-KONARE, SAILE	116	229	1140
004 SEBETE, SEMENE	105	219	1248
005 DEMBABOUGOU, SIRANI, SOGONI	79	173	864
006 KORCINA, ORTIBOLA	112	156	797
007 TOUBA-DRAME	46	88	671
008 TOUBA-SYLLA	59	142	813
009 BABOUGOU, SANGA, YEGUE	83	159	775
010 SIRANI, TOUBA-SYLLA	57	126	778
011 BINGO, GOUNONDO, SIKORO	87	155	895
012 DOUNDE, FANIBOUGOU	85	143	662
013 DANDOUGOU, SIRAKORONI, SIRIBILA	52	122	641
- E N S E M B L E	1061	2033	11087

CERCLE DE: BANAMBA

22

ARRONDISSEMENT DE: TOUBAKOURA

57

SE	LISTE DES VILLAGES	CONC	MEN	POP
001	TOUBAKOURA	62	155	1050
002	TOUBAKOURA	25	112	633
003	TOUBAKOURA	78	160	1113
004	TOUBAKOURA	84	103	467
005	TOUBAKOURA	81	166	891
006	TOUBAKOURA	138	198	1558
007	TOUBAKOURA	50	98	712
008	BOUADDOUGOU	58	121	727
009	DIFIAN	32	55	335
010	DIONI	47	98	542
011	GUESSEREBOUGOU, KOLOBO	115	186	986
012	KEROUANE	127	248	1191
013	KEROUANE, TOUBAKOURA	147	316	1817
014	BOUALA, KAWERELA	117	210	1001
015	MARIBABOUGOU, NEKO	65	154	843
016	DIALADO, DOGOTOU	83	213	1122
017	MASSIMINEBOUGOU	47	115	552
018	SOLONTIGUIBOUGOU	81	143	591
019	BADOUCCOUREBOUGOU, GANA	75	130	792
020	BOUGOUBA, HAMADILA	88	196	1128
021	BADUMBERA, GRIFFELA, NTIELE	89	256	1335
022	BABARA, BALABOUGOU, BAMORIBOUGOU, DINIDIE-BAMBARA, DINIDIE-MARKA, KEMERA, NPAÇARLA, WOLOKO	172	378	1873
023	TOUBAKOURA	54	125	718
-	E N S E M B L E	1915	3936	21977

CERCLE DE: BANAMBA

22

ARRONDISSEMENT DE: TOUKOROBA

71

SE	LISTE DES VILLAGES	CONC	MEN	POP
001	KORONIDO, TARAN	58	144	846
002	DANDOUYOU, SANANFOUGA-BAMBARA, SANANFOUGA-ELHADJI, SERIMANAN	78	133	709
003	GUIGNAN, MPIABOUYOU, SANANFOUGA-BAMBARA	79	129	808
004	DIEGO, DIOBLE, DODOYOU, THIOROLA, ZANGA	84	171	936
005	TOUKOROBA-BAMBARA	127	211	1196
006	KOHANI, TOUKOROBA-PEULH	36	77	380
007	BACKO, DIALAKORO-BAMBARA, DIALAKORO-PEULH	60	124	743
008	FLANIBOUYOU, KONDO, TOUKORO	67	175	953
009	KONDO, KONDO	107	271	1372
	ENSEMBLE	696	1435	7943

CERCLE DE: DIOILA

23

ARRONDISSEMENT DE: DOILA-CENTRAL

01

SE	LISTE DES VILLAGES	CONC	MEN	POP
001	BOURABA-BAMANA, DOUMA, KOULOUKORO, TIMPANA	88	156	926
002	BOURABA-FOULALA, FOUHALA, KONDO	60	156	933
003	DENIA, DIANGARELA, FALANI, SANAKORO, WOLOKORO, WOLOKORO	96	301	1943
004	NDJILA, SIRILA, TIMINI	57	149	961
005	TYESSOLA	37	60	396
006	FASSIGALA, KEME, SIOKORO	69	189	1117
007	NDJILA, SENOU, SOKOURANI	66	97	571
008	BANANIDIO, KANFARA-DYOURALA, KANFARA-FOULALA, SANAKORO	93	129	935
009	DIGABOUGOU, TEMENA	123	181	1082
010	FARAKAN 2, FARAKAN 2, NGARA, TONGA	76	123	766
011	OJIBALA, FARAKAN 2, FINIANA, NYOLA	173	280	1724
012	FARAKAN 1	66	117	731
013	BANATOUMOUNA, NOFOURA, TONE	98	165	1003
014	BANATOUMOUNA, FALAKONO, TIENKOLA, TYON, ZAMBOUGOU 2	527	738	4387
015	DJILAFINYANA, DJILAFINYANA, NYANBOURDJILA, TENEMBOUGOU, ZAMBOUGOU 2	221	318	1932
016	DYERO, NGARA, ZAMBOUGOU 2	110	182	1146
017	NGARA	34	38	208
018	KAMABOUGOU, NASELA, SIRAKORO	206	224	1064
019	BOYA, DIOILA, NANA	78	150	998
020	SIRAKORO, TIMPANA	116	126	846
021	DYON, SOROKORONI	187	190	900
022	DONBOUGOU, KOROKORO, SANA	130	204	1218
023	DENIEKORO	179	219	1234
024	NTOBOUGOU, NTYONI	253	263	1433
025	BOZIBOUGOU, KAKOUMA	177	180	742
026	NGALA, ZANA	185	228	1291
027	BENIENA, FAH-MANACOUNGO	40	117	712
028	TONEGE	80	113	641
029	KAMABOUGOU, MABA, SIRAKORO, TONEGE, ZAMBOUGOU 1	313	416	2702
030	FOUGA, TOULA	80	178	1105
031	DIOILA, DIONDOUGOU, FADABOUGOU	127	151	912
032	DIANA, DIANA, FINIANA, WOLOKORO, WOLOKORO	180	223	1211
033	BANANIDIO, DIOMI, QUOLOME, ZAMBOUGOU 1	146	171	821
034	DIANA, DIANA, DIARANI, TONGA, WACORO, WOLOKORO, WOLOKORO, YOROBOUGOU	596	1068	6673
035	ZETA	25	48	326
036	ZETA	13	24	166
037	ZETA	54	89	532
038	TYENDO	98	187	1096
039	KOLA-BAMANA, KOLA-FOULALA	180	281	1735
040	DJILAFINYANA, DJILAFINYANA, TONGA, TONGA	325	458	2649
041	DIOILA, DIOILA	47	58	440
042	DIOILA	41	58	447
043	DIOILA	40	46	354
044	DIOILA	28	50	299
045	DIOILA	131	204	1167
046	DIOILA	98	146	831

(Continued...)

CERCLE DE: DIOILA

23

ARRONDISSEMENT DE: DOILA-CENTRAL

01

SE	LISTE DES VILLAGES	CONC	MEN	POP
047	DIOILA	62	95	575
048	DIOILA	105	137	873
049	DIOILA	112	170	709
050	DIOILA	50	91	527
051	DIOILA	22	37	297
- ENSEMBLE		6498	9779	58287

CERCLE DE: DIOILA		23	ARRONDISSEMENT DE: BANCO		15
SE	L I S T E D E S V I L L A G E S		CONC	MEN	POP
001	BANCO		193	249	1458
002	BANCO		46	63	490
003	KAFILA		54	140	870
004	FALANI, FOUNENA, KANZO-BAMANA		215	241	1529
005	KLE, KOYALA		99	154	911
006	KLE, TOUBALA		99	135	763
007	BON, KOBALA, MASSAKONI, METELA		60	137	833
008	DIANKARALA		164	184	929
009	DIOGO		156	159	864
010	DJIBOUGOU, DJIBOUGOU, FOUGOUYE, MASSAFENBOUGOU, NOKOLON		133	156	923
011	KONFON, KOUNAMBOUGOU		254	279	1520
012	FASSERIBOUGOU, KANZO-DIOURADOUGOU, KOMOBOUGOU		94	231	1185
013	DOHOUN, KONZOKOLA, SALA, SIRAKORONI		176	226	1275
014	KOULA		167	201	1318
015	BANTONA, DJIBOUGOU, NDJISSIMBOUGOU, SAH		139	153	992
016	BAO-BAMANA, BAO-FOULALA		186	208	1318
017	SANAKORO-DJEDALA, SIRAKORO-DJEDALA		195	213	1171
018	SEOU-DIOURALA, SEOU-FOULALA		99	112	581
019	DYEKO, MORILA, NYOMO		55	106	664
020	SIANCORO		91	141	676
021	SIANCORO		45	96	646
022	DJIGUILA, NGOLOBOUGOU		146	185	1189
023	FALA-BALA, KAYA, NYAMADJO		43	137	913
024	BAFINA		46	77	606
025	NYANDOUMANA		100	112	811
026	KANI, TYORONA		110	134	750
027	DOUGOUNINKORO, FARAKO, MASSAKO		156	159	951
028	MASSAKONI, MOKE		134	163	1007
-	E N S E M B L E		3455	4551	27143

CERCLE DE: DIOILA

23

ARRONDISSEMENT DE: BELEKO

29

SE	LISTE DES VILLAGES	CONC	MEN	POP
001	KINDYA-SOCOURA, ZAMBALA	83	108	721
002	SIANA	74	122	704
003	SIANA	104	133	785
004	SOROKORO	37	37	172
005	KOUMARELA	101	127	830
006	WASSAHTJILA	112	133	882
007	DANDOUGOU	115	148	876
008	DANDOUGOU	58	81	505
009	BANATOU, KOLONI, KOLONIAN SOKOURA	99	257	1642
010	NIONTONA -DOUGOUTIGUILA	128	160	882
011	DIANA, MASSALA, NIONTONA -DOUGOUTIGUILA	69	102	646
012	TIEKOU MELA-SOBA	156	197	1232
013	TIEKOU MELA-DOUGOUTIGUILA	72	104	784
014	KINDYA-NOUMOUNA, KINDYA-SOCOURA	167	214	1184
015	SEYLA-BOUGOULA, SEYLA-MISSIRALA	116	161	923
016	SEYLA-SOBA	139	185	1355
017	BELECO-DOUGOUYALA, BELECO-FIENKALA, NOUMOUNA	137	165	904
018	BELECO-SOBA, TYO	135	187	957
019	BELECO-SOBA	120	171	1114
020	BELECO-DIAWARALA, BELECO-CINGALA, BELECO-FAMOLA	133	145	821
021	BELECO-FOULALA	53	66	377
022	DIANA, TYO, TYO-BOUGOULA	194	216	1277
023	DIANA	204	252	1214
024	GUEGUENA-BAMANA, GUEGUENA-FOULALA	107	134	905
025	KOTOULA	92	159	1008
026	NIANGUELA, WANI	111	127	805
027	NGOLOKOUNA, GUELEKOUN, NGOLOBALA	109	160	1081
028	BONGORO, KOLOKO	118	208	1376
029	KORODOUGOU-FALANI, KORODOUGOU-MARKA	144	248	1760
030	BOUGOUKOURALA	111	164	1006
031	NTILA-DOUGOUTIGUILA	118	137	901
032	WO	161	169	886
033	KISSAKORO	126	132	668
034	DIANA, DIELE, ZAMBOUGOU	158	182	1014
035	KOKOUH, WODIA	129	171	903
036	NTILA-DOUGOUTIGUILA, NBEUDOUGOU, NONSOMBOUGOU	99	109	616
037	FOUGADOUGOU-NTYOLA, FOUGADOUGOU-ZAMBADIANA, FOUGADOUGOU-BOUGOULA	140	229	1401
	E N S E M B L E	4329	5800	35117

CERCLE DE: DIOILA

23

ARRONDISSEMENT DE: FANA

43

SE	LISTE DES VILLAGES	CONC	MEN	POP
001	DOUMANZANA, KOROKORO	145	249	1404
002	KOKOUN, KOKOUN, KOROKORO, SANTIGUILA	110	212	1254
003	DIEN, DOUMANZANA, DOUMANZANA, KOKOUN, KOLA, WODOUGOU	379	520	3002
004	DOUMANZANA	70	93	678
005	DOUMANZANA	146	193	1273
006	DOUMANZANA, DOUMANZANA	173	249	1440
007	TOUKORO	172	274	1843
008	WOLODOU	135	238	1437
009	MARAKAKOUNGO	197	274	1734
010	MARAKAKOUNGO	111	141	879
011	DOGONI, NIANINA	107	189	1098
012	DOGONI, SOKOUNA	50	84	602
013	FADIOLA, NGOLOBALA	58	159	1000
014	KALABAN, KONI, KONI	77	166	1055
015	FOUGANI	116	206	1401
016	FALAKO, FALAKO	351	571	3372
017	FALAKO	222	316	2115
018	DOUMANZANA	159	195	1204
019	FALAKO, FALAKO, SOKORO	96	161	964
020	FANA, SOUNTIANI	275	440	2658
021	NGABAKORO, SOUNTIANI, TINGOLE, TINGOLE	123	205	1167
022	TINGOLE, TINGOLE	96	183	1243
023	TINGOLE, ZANGUENA	86	156	933
024	KONI, KONI, WOLOUFIENA	69	153	917
025	KONI, KONI	57	107	626
026	GOUNINDO, KONI, KONI, NIOWA	93	182	1146
027	SANANKORO	43	86	479
028	DJIKOUNGONI, SOUGOUBLY	64	142	788
029	MISSANGO	68	111	667
030	MISSANGO	72	112	689
031	BALLAN	95	186	1020
032	N'OJININA, YOLLA	99	200	1128
033	WARSALA	85	163	872
034	GOJANA	125	276	1344
035	BALLAN, DIEN, FANA	339	556	3310
036	FANA	34	59	395
037	FANA	242	344	1729
038	FANA	213	276	1482
039	FANA	86	129	761
040	FANA	64	74	496
041	FANA	130	210	1402
042	FANA	103	136	882
043	FANA	215	359	2091
044	FANA	176	208	1143
045	FANA	122	161	968
046	FANA	88	108	659

(Continued...)

CERCLE DE: DIOILA

23

ARRONDISSEMENT DE: FANA

43

SE LISTE DES VILLAGES

	CONC	MEN	POP
047 FANA, FATIANA, FOLONDALA, WEREKELA	70	133	787
048 KOSA	60	134	742
049 DIERO, DIERO	53	110	644
050 KERELA	94	197	1171
051 NIANEGUEBOUGOU, SIERO	76	187	1160
052 DIALAKORO, NIANEGUEBOUGOU	28	94	480
053 DIERO, DIERO, KERELA, NDJIFINA, TONGA	140	270	1577
054 NDJIFINA, NDJIFINA, NIEFFIA	87	177	1049
055 FARAKORO	71	112	603
056 FARAKOROBOUGOU, FARAKOROSOMA, KOLA	79	167	900
057 BANKONI	59	119	563
058 KOUNGODJIAN, TROUKOUMANA	76	107	689
059 NIAMANA	46	92	522
060 KENIE, KOSA, OUELA	114	163	832
061 BELEKOU, NIONA, NIONA	166	241	1538
062 SONTIGUILA	87	116	565
063 NANGOLA	105	124	680
064 NANGOLA	102	147	712
065 BELEKOU, BELEKOU, FATIANA, FATIANA	69	134	704
066 FATIANA, NANGOLA	126	135	935
067 DOUMANZANA, TOUKORO	144	203	1308
- E N S E M B L E	7988	12974	76911

CERCLE DE: DIOILA

23

ARRONDISSEMENT DE: MASSIGUI

57

SE LISTE DES VILLAGES		CONC	MEN	POP
001	KABA, KABA, NTOGONA	122	146	822
002	KONGOLIKORO	71	98	522
003	BEMBOUGOU	198	221	1051
004	DIENEKABA, KOKA	55	99	766
005	BAMANANTOU	69	83	448
006	BAMANANTOU	44	55	347
007	BAMANANTOU	27	42	210
008	BAMANANTOU	57	65	338
009	NIANDJILA	160	170	719
010	NIANDJILA	303	320	1314
011	KOKOUN, KOJANTOU	132	167	881
012	NIAMAKORO	77	102	633
013	NTIOBOUGOU, SIOKORO, WOLOKORO	186	200	1000
014	LANFIALA, SERIBILA	242	275	1433
015	DIUGOUNA, GOUASSA	70	79	415
016	DARAKELE, SANANDIO	50	224	1016
017	DILOLADOUGOU-TOUNA	176	192	893
018	DILOLADOUGOU-TOUNA	109	127	667
019	MOMINA	105	108	516
020	BIBA	112	113	518
021	DEMIEKORO, FISSABA	237	251	1081
022	BOUROUNA	53	53	194
023	SANANCORO	171	179	749
024	TOGO	96	106	521
025	TLAKMA, TOGO	156	170	969
026	TLAKMA	140	190	1032
027	KOUMABOUGOU, TEGUERE	221	241	1152
028	BAMANDIO, KOBOUGOU, SEQUELA, TIONTALA	86	122	740
029	BOLE	70	109	553
030	BOLE, BOLE	97	141	817
031	BOLE, TABAKORO, TABAKORO	39	62	382
032	BOLE, BOLE, NIAMASSANA, SEQUELA, TOUKORO	197	301	1744
033	KONZE	97	144	806
034	KABA	68	85	456
035	FARAKO	77	97	484
036	SEQUELA	53	60	327
037	SEQUELA	41	66	301
038	SEQUELA	52	72	353
039	DIALAKORO, SERIHANBOUGOU	120	148	889
040	DIOKELEBOUGOU	102	118	622
041	TIONTALA	143	151	709
042	BAMANA, BOUGOULA, DOUBALAKORO	143	160	832
043	MASSIGUI	244	381	2519
044	MASSIGUI	109	138	883
045	MASSIGUI	89	131	857
046	MASSIGUI	56	86	520

(Continued...)

CERCLE DE: DIOILA

23

ARRONDISSEMENT DE: MASSIGUI

57

SE	LISTE DES VILLAGES	CONC	MEN	POP
047	LANFIALA	75	83	447
048	ZINBOUGOU	119	135	830
049	MANSARA	101	114	830
050	DJADIO, KLEMINA	45	49	299
051	FAALA	104	114	532
052	FAALA	101	101	384
053	FAALA	104	113	541
054	TABAKORO	54	55	282
055	KENINKELA	122	134	618
056	KANTELA	171	181	740
057	KANTELA	71	75	341
058	FANTOLA	73	75	365
059	FANTOBOUGOU	117	126	576
060	BABA	60	65	322
061	BABA, BABA	127	131	868
062	BABA	122	126	586
063	ZANA	179	199	898
ENSEMBLE		7067	8524	44460

CERCLE DE: DIOILA		23	ARRONDISSEMENT DE: MENA		71
SE	LISTE DES VILLAGES		CONC	MEN	POP
001	MENA		196	237	1284
002	NDIDYANA		41	69	445
003	NDIDYANA		58	135	829
004	KANYENA, KONOSOUROU, NONIELA, SONINA, WADYANA		77	118	801
005	KANKONI, NGOLOBALA		149	197	965
006	TINZANA		78	123	687
007	BONEGUE		211	228	1025
008	KEREME		36	72	457
009	NTYA		88	137	764
010	NYOFALENA		47	75	428
011	DOMA 1, DOMA 2		78	140	693
012	NAMADYOLA, N'DJIGELA		159	210	1125
013	DYARATOBGOU, KWAZANA		121	160	820
014	DYENONGO		66	77	393
015	TOUGWAZANA, WORONI		76	104	611
016	DYEBE		146	169	938
017	DYEBE		59	70	326
018	ZANZOUNA		160	168	791
019	SEGENE		100	128	770
	E N S E M B L E		1946	2617	14152

CERCLE DE: KANGABA

24

ARRONDISSEMENT DE: KANGABA-CENTRAL

01

SE LISTE DES VILLAGES		CONC	MEN	POP
001	DIOLAFOUNDOU	41	135	853
002	TOMBOLA	40	106	650
003	DANGA	47	119	922
004	BANANKORO, BANANKORO	49	160	1103
005	BANANKORO	24	61	395
006	KENIEGOUE	33	68	460
007	KENIEGOUE	69	220	1456
008	SOMBO	42	123	782
009	KOFLATIE	77	195	1019
010	DEGUELA, KANGABA-CITE, TEGUEKORO, TEGUEKORO	40	136	882
011	TEGUEKORO, TEGUEKORO	46	130	792
012	BALANZAN	79	150	1016
013	FARADA	21	96	680
014	KOBLANI, TAMBALA, TEGUEKOURA	32	145	992
015	SAKONIDE	31	113	701
016	MANSAYA	30	127	830
017	SAKORO, TINFRA	30	109	683
018	SALAMALE, SAMAYA	97	195	1232
019	KELA	77	135	952
020	KELA	27	53	423
021	GASSALA	23	73	451
022	DAMBALA	31	70	519
023	KANGABA-CITE	76	97	674
024	KANGABA-CITE	65	96	558
025	KANGABA-CITE	42	64	450
026	KANGABA-CITE	53	86	538
027	KANGABA-CITE	88	152	1023
028	KANGABA-CITE, KANGABA-CITE	56	117	702
029	BALANDOUYOU 2	26	57	343
030	DEGUELA	44	80	563
031	HAMDALAYE	13	14	99
032	DEGUELA	95	159	1153
033	FIGUIRATOMO	29	31	579
034	FIGUIRAKORO	41	148	1089
035	FIGUIRAKORO	6	22	143
036	FIGUIRATOMO	13	30	196
037	FIGUIRATOMO, FIGUIRATOMO	53	105	712
038	FIGUIRATOMO	26	61	471
039	FIGUIRATOMO, FOU	79	171	1181
040	FIGUIRATOMO	31	85	578
041	FIGUIRAKORO, FIGUIRAKORO, FIGUIRATOMO	36	103	706
042	DANGA-KORO, KONDOMA	51	86	584
043	SELEFOUGOU, SELEFOUGOU	18	39	320
044	SELEFOUGOU	51	133	852
045	SELEFOUGOU, SELEFOUGOU	49	126	854
046	SELEFOUGOU, SELEFOUGOU	20	41	303

(Continued...)

CERCLE DE: KANGABA

24

ARRONDISSEMENT DE: KANGABA-CENTRAL

01

SE	LISTE DES VILLAGES	CONC	MEN	POP
047	SELEFOUGOU	14	33	190
048	SELIN	17	46	323
049	FADAGOJANIA	19	43	309
050	BALANDOUGOU 1, SANANKORO	29	58	365
051	BALANDOUGOU 1, FARABA -LOUGO	106	172	1061
052	SAMAYA	73	236	1286
053	SAMAYA, SANANFARA	33	105	630
-	E N S E M B L E	2338	5515	36628

CERCLE DE: KANGABA

24

ARRONDISSEMENT DE: NARENA

45

SE	LISTE DES VILLAGES	CONC	MEN	POP
001	NARENA	25	47	282
002	NARENA	34	45	344
003	NARENA	112	257	1778
004	NARENA, SEBECOURANI	91	150	978
005	KENIEMAN	36	86	637
006	SAMALOFIRA	55	107	765
007	SOCOVRANI	55	118	846
008	KARAN, KARAN	40	155	1374
009	KARAN, KARAN	55	103	769
010	KARAN, KARAN	17	116	975
011	KARAN	44	162	1449
012	KENYIBA	93	222	1905
013	HABALADOUJOU, KOUREMALE	220	372	2165
014	NOUGANI, TOMODO-KOMAKARA	44	92	637
015	BALACOUHANA	80	121	800
016	BALAMASSAYA, DJELIBANI	141	234	1052
017	SELOFARA	42	130	832
018	KOMANACOUTA, MANBILA, NAMAKANA	74	188	1169
ENSEMBLE		1258	2705	19357

CERCLE DE: KATI		25	ARRONDISSEMENT DE: KATI	01
SE	LISTE DES VILLAGES	CONC	MEN	POP
001	DJINIDIEBOUGOU, KENEKOUN, TOULABOUGOU	94	139	540
002	DOGABA	82	113	675
003	MAKONO, NIAZANA, SIRADO	59	80	531
004	DOUBABOUGOU, DOUBABOUGOU	61	123	997
005	NPYEBOUGOU	83	130	948
006	DOUBABOUGOU, DOUBABOUGOU, KONOBOUGOU, NTONINBA	143	234	1497
007	OUADOUGOU-SIKORO	54	91	601
008	DONEGUEBOUGOU	104	151	818
009	GAJIMANDIRI OU NGALAMADIBI, NYANTIGUILA	58	142	1197
010	KODOUGOU	31	103	722
011	KODOUGOU	22	67	556
012	DJINIDIEBOUGOU	34	97	624
013	DOMBILA	30	75	637
014	DOMBILA, SIDYANKORO	115	236	1640
015	DOMBILA	57	147	1075
016	DOMBILA, SIDYANKORO, TOMBA	123	179	1070
017	DIO-GARE	41	48	312
018	DIO-GARE	38	39	317
019	DIO-GARE	107	142	887
020	DIO-VILLAGE, DIO-VILLAGE	60	93	648
021	DIO-VILLAGE	128	150	1194
022	DIO-VILLAGE	40	87	517
023	KLAMABOU, SOTOLY	58	149	907
024	KOMITAN	69	131	988
025	MANYANBOUGOU	73	109	763
026	DIAGO	45	95	723
027	GORO	55	95	788
028	DIAGO, DIAGO, TIENEGUEBOUGOU	78	141	922
029	KAMBILA	117	135	741
030	SIRAKORO -NIARE, TOUBANA	132	176	1265
031	BANAMBANI	110	139	883
032	FIA, SIKOROBOUGOU	275	283	1347
033	FANAFIEKOURA, NKORONKODJI	52	125	623
034	DIANEGUEBOUGOU-SAFO, SONIKEGNI	97	190	1121
035	FANAFIEKORO	51	104	609
036	FABOUGOULA, NOUMOUBOUGOU	67	117	748
037	FANAFIEKORO	74	136	877
038	YELEKEBOUGOU	98	167	1041
039	NGOLOBOUGOU, SIRAMASSO	61	123	889
040	FANSIRAKOURA, NGOLOFALAN, YELEKEBOUGOU	54	132	936
041	MORTBOUGOU, NIAZANA	61	130	789
042	GUILI	51	122	698
043	FANSIRAKORO	41	94	598
044	DJINIDJIELA	64	114	762
045	DIANEGUEBOUGOU-DIAGO, KABABOUGOU, OUASSOROLA	112	139	853
046	SOGOLOMBOUGOU	85	109	789

(Continued...)

CERCLE DE: KATI

25

ARRONDISSEMENT DE: KATI

01

SE	LISTE DES VILLAGES	CONC	MEN	POP
047	NGARA	100	181	1026
048	BEMASSA	54	79	470
049	BIFEMOU, KALANZAN	93	143	912
050	DOUGAN, MANGOLA	84	154	1119
051	KALIFABOUGOU, KALIFABOUGOU	84	142	830
052	KALIFABOUGOU, KALIFABOUGOU	63	114	742
053	NGOLOBOUGOU, SEGUETEMBOUGOU, TIESSEBOUGOU	54	102	654
054	BANTJI, FANSIRA -DIEROBOUGOU, KOB	114	177	1265
055	NIAMANA	199	319	2210
056	OJIDIE	59	89	624
	ENSEMBLE	4448	7421	48515

CERCLE DE: KATI

25

ARRONDISSEMENT DE: BAGUINEDA

13

SE LISTE DES VILLAGES		CONC	MEN	POP
001	GNEGNELE, TANTEACORO	43	78	520
002	SINKORO, TANIMA	92	122	631
003	FARAKAN, MOFA	72	133	807
004	KOKOUM, MASSAKONE, PALASSO	73	149	927
005	SEBELA, TYEMA	40	96	588
006	BAGUINEOA-VILLAGE, GNOGNAN, KONYIBA, MOUNZOUN	91	159	925
007	SOUNDOUGOUBA	105	205	1237
008	BAGUINEDA-CAMP	98	139	830
009	BAGUINEDA-CAMP	68	92	641
010	BAGUINEDA-CAMP	190	234	1532
011	DOUGOURAKORO, KONYINI	143	185	992
012	DIALAKOROBOUGOU, KOBALA OU KOBALAKOURA, TIEGUENA, TYELE	220	276	1631
013	FARAKO-MOUNTOUGOULA, KAKABOUGOU, SANANKOROBOUGOU	70	144	920
014	MOUNTOUGOULA	71	145	858
015	KOBALAKORO, SADIOUROBOUGOU	201	286	1748
016	KASSE DOUGOU OU KASSELA, NYONYAKORO	169	174	1553
017	DICKO, MOUNZOUN	95	147	1025
018	NGONIGO, SORO	85	158	855
019	BANDOUGOU, TANGALA	39	96	671
020	FARADALA, KONGOJAN	58	156	1022
021	DARA, FARAKAN, MANANKORONI	119	204	1550
022	FALANI	50	136	883
023	KONYIKORO, SEBELAKORO	64	146	773
024	BANKOUMANA, N'TIENEMA	46	123	710
025	DIBAN, DJONON-KANBILE, KINSIGA	70	200	1223
026	NKOURABA, NYOKO	365	414	3344
027	MBASSIAN, SOUNI	268	361	2409
028	DIALAKORO, MOGOYAKOUNGO	208	216	1222
029	COLIMBA, DARATOMO	122	248	1595
030	COLIMBA, DARANI, FARAKO-DARANI	78	206	1196
031	TIENEBOUGOU	27	55	350
032	KOMBO, KONATELLA	76	156	924
033	TYELE	97	156	957
034	DIENA, SICORO	67	166	970
035	DARATOMO, DARATOMO, DIENA, GOUANI, TYELE	101	194	1199
- E N S E M B L E		3781	6155	39218

CERCLE DE: KATI

25

ARRONDISSEMENT DE: KALABAN -CORO

25

SE	LISTE DES VILLAGES	CONC	MEN	POP
001	KOURSALE, KOURSALE	79	152	1119
002	KOURSALE	101	202	1433
003	KOURSALEKORO, KRINA, KRINA SOMONO	53	128	903
004	BADOUGOU -DJOLIBA	78	104	764
005	BADOUGOU -DJOLIBA, BADOUGOU -DJOLIBA	61	78	616
006	BADOUGOU -DJOLIBA	68	99	764
007	DALAKANA	47	103	881
008	DALAKANA	33	62	411
009	NAFADI, NAFADI	38	92	590
010	NAFADI	40	90	576
011	KAKELE	34	97	615
012	SAMAYANA	58	95	702
013	KOULOONIKORO	25	45	290
014	FARABANA, SAMAYANA-SOMONO, TOROCOROBOUGOU	100	147	911
015	KABALA, KOURALE, NGOLOBOUGOU	114	199	1251
016	GOUANA, MISSALA, MISSALABOUGOU, SOMABOUGOU	152	164	984
017	KAMALE	39	76	621
018	BALANBOUGOU, FARABA, NAFADI, NAFADI, SAMALE	116	192	1173
019	DYATOUA	30	64	372
020	NIAMANA, N'TABAKORO	150	215	1277
021	SIRAKORO MEGUETANA	121	128	794
022	SIRAKORO MEGUETANA, SOULEYMANBOUGOU	117	166	1017
023	KATIBOUGOU, SAMAYA	256	339	2230
024	KALABAN -CORO, SAMANKO	258	328	1590
025	MAMARIBOUGOU, OJENZINBOUGOU	263	311	1914
026	KALABAN -CORO	250	375	2692
027	KALABAN -CORO	182	256	1545
028	KABALABOUGOU, N'TANFAFA, N'TEGUEDO-N'TANFARA	99	131	1194
029	DIACONI, GRINGOUME, KODYOUNIKO OU SAME-KOULOONIKO, SANANKORO-FARAKO	152	205	1412
030	NGONI, SIRAKORO DOUNFING	57	205	1183
031	FALAYA, NTEGUEDO-SAMASSEB. ET SIRAKORO, N'ZOROCORO, SIRABABOUGOU, TOROOU	122	262	1732
032	SAFO	116	206	1237
033	DOGNOUMANA, DJINKONI, MOJNOUMOUNOUBA, SABALIBOUGOU, SALA, SIKOULOU, SOLOKONO, SOULEYMANBOU	448	541	2925
034	MORIBABOUGOU, MGABACORO DROIT	158	183	1013
035	DOGOBALA, MORIBABOUGOU	232	279	1747
036	CHODO, KOLA, SOMABOUGOU, TASSAN	104	213	1291
037	DOGNOUMANA, KODIALANI, SEROUALA	123	212	1095
038	DABANI, DOGNOUMANA, KOULOONIKORO, MENY, SEROUALA, TINZENI	188	219	1341
-	E N S E M B L E	4662	6963	44205

CERCLE DE: KATI

25

ARRONDISSEMENT DE: KOUROUBA

31

SE	LISTE DES VILLAGES	CONC	MEN	POP
001	DANKASSA, DANKASSA	39	75	512
002	DANKASSA, DANKASSA	75	140	987
003	DANKASSA, KANSAMANA	65	119	698
004	NYAGADINA	45	80	574
005	NYAGADINA	63	131	781
006	NYAGADINA	33	74	573
007	NANGUILA	65	128	949
008	DYALAKEGNI, GUELEBA, MANFARA, NENECO, NENECO	84	199	1243
009	TEREKOUDOU	24	48	396
010	KOUROUBA	91	153	1076
011	GOUALA, GOUALA	27	73	510
012	GOUALA	55	138	925
013	BOUGOUBA, DARRA-OU DARAKORO, DARRA-OU DARAKORO, FARABA, TIENOKOLA	121	220	1426
014	DAGABON, DARRA-OU DARAKORO, DARRA-OU DARAKORO, FARABA	62	140	855
015	BAGAYOKOBOUGOU-TIAKABOUGOU, SAMBIA, TOUNOUFOU	45	158	805
016	FARABA, SYOKORO	45	113	886
017	FARABA, FARABA	81	159	1004
018	MANICOURA, SIKORO-TIAKADOUGOU	79	155	1164
019	MANICOURA, MANICOURA	65	122	850
020	FARABA, NGOLODJEBOUGOU, OUARAMABOUGOU, SIMBA	49	167	1181
021	BAYABA, NENECO, SIRAMANA	90	191	1095
022	SANKAMA	36	94	675
023	KAMANEGUELA, MANDIELA, MANIACA, NGOLODJEBOUGOU	46	151	948
024	DIALAKORO-TIAKADOUGOU, DIALAKORO-TIAKADOUGOU	74	186	1226
025	DIALAKORO-TIAKADOUGOU	36	85	519
026	FANZAN, KOLONDJIGUE, NGOLODJEBOUGOU	52	189	1127
-	E N S E M B L E	1547	3488	22985

CERCLE DE: KATI

25

ARRONDISSEMENT DE: NEGUELA

37

SE LISTE DES VILLAGES

	CONC	MEN	POP
001 KOMI-KOMI, LEMOUROUZANZAN, MARICO 1, MARICO 2	69	147	994
002 SONGHON, SIELLE	59	123	695
003 DABAN, GININA, OUESSEBOUGOU-AWALA, SAMAN, SANANBA	63	163	988
004 BANKO, KATIBOUGOU -NTALENKO	73	137	848
005 GININA, KOMI-KOMI	77	166	1122
006 GININA, KOULOUKORONI	112	128	783
007 NEGALABA	66	131	876
008 NEGUELA OU NEGUELABOUGOU	141	206	1049
009 NEGUELA OU NEGUELABOUGOU	106	125	805
010 KOULOUKORONI, NKANKANA	59	140	833
011 DIALASSABACORO, NEGUEBABOUGOU BOSSOFALA, OUEBABABOUGOU	85	171	884
012 BORO, SIKORO-BASSIBOUGOU	62	130	708
013 DOMBILANI, SANANKO, WOLONI	141	186	1390
014 DJBROULA, MAMARIBOUGOU	85	141	994
015 DJBROULA, DJIDIANA, DJISSOUMALE	90	161	1125
016 DJBROULA, MPIEBOUGOU	114	145	965
017 DJBROULA	76	143	1023
018 SONIEBOUGOU	94	144	909
019 BAYABOUGOU, DJBROULA, DJBROULA	90	163	1182
020 FALADJE	120	190	1218
021 FALADJE	127	181	992
022 BASSABOUGOU	92	149	974
023 BASSABOUGOU	69	160	1074
024 BOURAKEBOUGOU	50	130	918
025 BAMABOUGOU, TORODO	59	98	561
026 DJEFALE, SIRAKOROBOUGOU (TORODO)	109	171	1130
027 NTJIBLEMBOUGOU, SIRABLO	84	160	1082
028 MARIBOUGOUKORO, NIESSAMABOUGOU, SIMEAN	68	122	920
029 BAMABOUGOU, TININ	49	122	742
030 KOUNTOU, NTJIBOUGOU (TORODO)	60	150	1069
031 ZIELA OU NZELA	54	80	534
032 KOUNKOU -ZAMBOUGOU, NTEGUEDO, NTEGUEDO, NTJIBOUGOU (DABAN)	44	79	577
033 NTEGUEDO, NTEGUEDO	79	147	1000
034 DONADJI-BANANKORO, BANKOUMA 1	53	131	885
035 BANKOUMA 1, BANKOUMA 2	65	104	670
036 BOULOUKOU, BOULOUKOU, SERENDOUROU	71	139	1008
037 DABAN	78	120	785
038 DABAN, DABAN	61	131	818
039 SIRAKOROBOUGOU -DABAN, TIESSAMABOUGOU	85	159	1009
040 MONITOU, SIRAKORONI	54	97	573
041 BOULOUKOU, DJIBA OU NTJIBA, NEGUEBABOUGOU (DABAN)	286	502	3049
042 BOUALA, BOUMODO, SANKEBOUGOU	76	140	982
- E N S E M B L E	3555	6312	40743

CERCLE DE: KATI

25

ARRONDISSEMENT DE: OUELESSEBOUGOU

49

SE	LISTE DES VILLAGES	CONC	MEN	POP
001	DIEMENE	39	91	674
002	BILADIE, SOUNSOUNKORO, ZAMBOUGOU-DJITOUNOU	67	103	669
003	FARANI, KOLELA, NKOROBOUGOU	41	116	781
004	BOMBOYA, NDABOUGOU, SOUNSOUNKORO	69	147	888
005	TENGUELE, TENGUELE	61	118	829
006	TENGUELE, TENGUELE	56	101	586
007	SEGUESSONA, TENEMAMBOUGOU, ZELANI	92	169	1159
008	MPIEBOUGOU, MPIEBOUGOU, SOUNSOUNKORO	26	63	443
009	MPIEBOUGOU, MPIEBOUGOU, MPIELA	78	145	1008
010	MPANA, MPIEBOUGOU, MPIEBOUGOU	36	72	501
011	MASSALA, MORODIAMBOUGOU, NKOROBOUGOU, NTENTOUBOUGOU, NTENTOUBOUGOU	59	90	651
012	NTENTOUBOUGOU, OUELESSEBOUGOU	148	211	1277
013	OUELESSEBOUGOU	137	188	1281
014	OUELESSEBOUGOU	56	86	481
015	OUELESSEBOUGOU	84	142	804
016	OUELESSEBOUGOU	128	176	1327
017	OUELESSEBOUGOU	102	136	722
018	MANA OU MANABOUGOU	70	134	886
019	NKOROBOUGOU, TAMALA	72	179	1066
020	FEREKOROBA	54	116	691
021	BANANKORO, ZIELABOUGOU	32	79	642
022	BENEKO	43	118	800
023	DINFARA	42	127	871
024	DYALAKORODJITOUNOU, SIKORO-DJITOUNOU	77	131	918
025	NDABOUGOU, NTENTOUKORO	39	91	600
026	DONKORONA, SIMIDJI	70	121	637
027	KERSONA, KORONA, MASSAKO, WOROFARA	63	124	850
028	BANANZOLE	40	104	641
029	MARAKO	78	109	671
030	DAFARA 1, DAFARA 2	48	113	594
031	DJONKALA, ZAMBOUGOU-DJONGALA	68	125	764
032	KOYALA	63	101	604
033	DJEFEIN, KAFARA	65	138	875
034	DIGAN	53	125	960
035	SOUGOULA	57	139	820
036	SANAMBA, SIDO-DJITOUNOU	103	126	639
037	MASSALA, TIEMBA	128	135	792
038	DOKOTOU, KABAN	53	123	705
039	DEMENI, DYERA, FAKOBOUGOU-ZANDIELA, FOLONA, KOLESSEBOUGOU, MPIELA, SOBA, WOROFARA	89	183	969
040	SANANKORO-DJITOUNOU	56	87	490
041	SELIBAN	47	82	552
042	GOUENTOU, SOTIGILA-BOUGOUNI	47	84	533
043	DYAKO, FARALA, GOUANDIAN-ZANDIELA	44	128	766
044	BAMAKONI, FADYOBOUGOU, NKOBOUGOU	62	112	763
045	BAGAYOKOBOUGOU-DJITOUNOU, DIANKORO, SERIMAMBOUGOU, SIRAKORO	50	108	691
	E N S E M B L E	2992	5496	34871

CERCLE DE: KATI

25

ARRONDISSEMENT DE: SANANKOROBA

61

SE LISTE DES VILLAGES

	CONC	MEN	POP
001 FALAN	67	134	868
002 KANGOLE	52	134	755
003 NYAZANA, SAFEKORO	72	170	987
004 BIRON, BOUGOULA	48	86	662
005 KONIAN, TAFELE	51	123	652
006 BOUGOULA, BOUGOULA	79	174	1069
007 SAFEKORE	78	115	653
008 DAMAN, KARACO, ODIJUMANBOUGOU	75	141	808
009 SANAMBELE	53	121	731
010 BOGOLA	26	70	455
011 DJALAKOROBA	60	118	750
012 DJALAKOROBA	69	153	985
013 DJALAKOROBA	79	124	862
014 TADIANA	34	78	480
015 DOUBAN, TOYA	73	157	920
016 HEREMAKONO, TADIANABOUGOU	47	83	560
017 NTABAKORO	56	109	609
018 GNANIAN, KONIABLA	44	125	736
019 KONIABLA	70	165	914
020 BANANCORO, SATINABOUGOU	259	321	1969
021 SANANKOROBA, SANANKOROBA	70	99	629
022 SANANKOROBA, SANANKOROBA	159	265	1744
023 SANANKOROBA	103	151	1007
024 SIKORO, TAMALA	64	93	608
025 NYANFALA	38	65	406
026 MADINA, ZOGOUME	146	180	1055
027 BANKO-CORO, BANKO-COURA	98	156	988
028 KABE	51	106	734
029 SYENE, TOURELA	82	170	1138
030 SINSINA	43	61	407
031 SINSINA	64	88	561
032 GUELEKORO	62	87	572
033 KOLA	51	87	605
034 DIGATO	37	95	558
035 FALANINA, NYEGUEKORO	88	126	774
036 FREINTOUMOU	45	82	523
037 FREINTOUMOU	40	81	545
038 SOLO-KORE	41	67	417
039 NYEGUEKOURA, SONKONDIALA	60	97	703
040 BALA, SONGORYA	62	116	865
041 SANANKORONI	47	84	583
042 MAKONO-MALINKE, MAKONO-SOMONO	63	134	834
043 BALALA	18	59	428
044 KANDYA, KOLE	48	102	730
045 DIORILA, LENA	55	128	796
046 MOLOBALA	65	130	923

(Continued...)

CERCLE DE: KATI

25

ARRONDISSEMENT DE: SANANKOROBA

61

SE LISTE DES VILLAGES

CONC

MEN

POP

047 BAGA, MPANKU

68

144

810

048 MANABOUGOU

52

91

527

- E N S E M B L E

3212

5845

36895

CERCLE DE: KATI

25

ARRONDISSEMENT DE: SIBY

73

SE	LISTE DES VILLAGES	CONC	MEN	POP
001	NIAMOU	24	133	927
002	KENYEBA-COUTA, MOMONDO	33	127	931
003	LABATA, TAMALE	21	114	824
004	KOLENA, SOROKORO	49	141	885
005	DAMBALA-MAKANDIANA, NYOUMA MAKANA	39	142	996
006	SAKORODABA	33	105	758
007	BEDEYA, KAMALE, LOUKOU	60	122	938
008	SANDAMA	39	120	876
009	SANDAMA, SANDAMA	23	71	518
010	NAFADJI, NGOLO, NIOUMALA	48	244	1935
011	BAGAYOKO-COUNCO-MAKANDIANA, MASSAKOLOMA, SANDAMA, SANDAMA	42	160	1101
012	KALAGUE, KARAMOKOLA	66	144	1105
013	KOMAFARA, NANA-KENEYBA	45	106	713
014	SAGUELEN	45	155	1077
015	FRAGUERO	37	42	457
016	KENYERO	55	108	733
017	KENYERO	62	92	682
018	FRAGUERO, KAKA	34	106	818
019	DOGORO	17	36	199
020	DIQUILAFONDO	29	96	652
021	SIBY	69	106	802
022	SIBY	109	213	1545
023	SIBY	107	175	1334
024	DJELIBANI, GUENA	30	72	488
025	KALASSA, NYAMBALI, SIBY	65	177	1294
026	KALAYA, TENAYA	122	153	940
027	KONGOLA	48	65	512
028	KONGOLA	21	35	284
029	MAKANDIANA, SELINKEGNY	48	112	1012
030	TABOU	79	150	1123
031	GOJANSOLO	57	107	919
032	DIGIDALA	76	112	864
033	SAMAKO	97	130	1081
034	BANKOUMANA, KOLLE	44	105	836
035	KOLLE	42	102	992
036	BANKOUMANA, BANKOUMANA	75	137	860
037	BANKOUMANA, BANKOUMANA	73	142	1017
038	BANKOUMANA	65	127	846
039	BANKOUMANA, BANKOUMANA	59	142	1143
040	BANKOUMANA	82	126	935
041	MISSIRA, TEMA	32	61	564
042	NYAME	73	155	1294
043	NYAME, TIKO	33	80	652
044	NANGUILABOUGOU, NIAGANABOUGOU	59	114	786
045	KIGNEROBA, KIGNEROBA	28	46	333
046	KIGNEROBA	72	127	957

(Continued...)

CERCLE DE: KATI		25	ARRONDISSEMENT DE: SIBY		73
SE	LISTE DES VILLAGES		CONC	MEN	POP
047	MADINA, OUORONINA		44	144	1116
	ENSEMBLE		2510	5579	41654

CERCLE DE: KATI		25	COMMUNE DE:	KATI-COMMUNE	91		
SE	L I S T E	D E S	V I L L A G E S	CONC	MEN	POP	
001	MALIBOUGOU			141	170	1271	
002	MALIBOUGOU			147	198	1386	
003	MISSION			139	201	1300	
004	KOKO, TOMINIKORO			77	109	906	
005	FARADA			47	71	521	
006	KATI-KORO			82	200	1181	
007	KATI-KORO, MISSION			93	159	992	
008	KATI-KORO			87	141	1193	
009	NOUMORILA			56	103	807	
010	NOUMORILA			44	74	678	
011	TOMINIKORO			76	183	1115	
012	TOMINIKORO			38	95	802	
013	TOMINIKORO			83	183	1304	
014	KATI-COURA			126	320	1599	
015	KATI-COURA			113	239	1527	
016	KATI-COURA			89	190	1192	
017	SAMAKE-BOUGOU			117	140	915	
018	CAMP-MILITAIRE, FARADA			59	332	2305	
019	CAMP-MILITAIRE, FARADA			56	138	747	
020	SANANFARA			117	244	1262	
021	SANANFARA			143	180	1163	
022	FARADA			73	77	472	
023	MALIBOUGOU			165	188	1261	
024	MALIBOUGOU			64	81	537	
025	MALIBOUGOU			80	100	701	
026	MALIBOUGOU			94	107	806	
027	MALIBOUGOU			32	40	283	
028	KOKO			139	208	1524	
029	SANANFARA			109	162	1008	
030	SAMAKE-BOUGOU			86	112	769	
031	CAMP-MILITAIRE, TOMINIKORO			49	111	848	
032	NOUMORILA			67	142	1082	
033	KOKO			69	112	858	
-	E N S E M B L E			2957	5110	34315	

CERCLE DE: KOLOKANI		26	ARRONDISSEMENT DE: KOLOKANI-CENTRAL		01
SE	LISTE DES VILLAGES		CONC	MEN	POP
001	BELEKO, SEBEKORO-2		84	158	954
002	MISSIRA		64	136	899
003	KONOKOULOU, SEBEKORO-1, SIKORO		91	159	1053
004	TIOKOMBOUGOU-EST, TIOKOMBOUGOU-OUEST		39	107	794
005	DONGO-DJIDOUA, SIKORONI-KAGOLA		49	105	655
006	DONGO-DJIDOUA, NIAMABICONI, OUAGANO, OUAGANO, WANI-BAMBARA		58	129	700
007	DIABABOUGOU, FABOUGOU, MPIELA, MINIMBOUGOU		53	117	725
008	TIAFINA-EST, TIAFINA-OUEST		83	179	1201
009	BANDIOUGOULA, TOUZONA		98	202	1237
010	FANTAMBOUGOU, GOUHENE		82	125	817
011	TAO-TOMO, TIOKOMBOUGOU-EST, TIOKOMBOUGOU-OUEST		31	86	623
012	YARANGABOUGOU, YARANGABOUGOU		48	92	529
013	FINYIELE, KENEKOLO, NERECOROJI, TIELEADJI OU TLELADKI		51	108	902
014	KOUNDOGO, KOUNDOGO, KOROLA, TOUNDIOUGOULA		77	110	827
015	KOUNDOGO, SEROUALA		52	90	644
016	BOHDINIE, KINDO, KOLOKANI		43	62	514
017	DIAKONI, TOROKOROBOUGOU-EST, TOROKOROBOUGOU-OUEST		51	99	686
018	MPIELA, MPIELA		28	72	472
019	DIAKONI, NGALAFUGA, NIAMABOUGOU		65	120	862
020	TAO-TOMO, TONGOYE, ZIRAROBOUGOU		24	50	365
021	FALIBOUGOU, TOROKORONI		52	112	711
022	DIANDIOLA, NEREKORO, NEREKORO		90	160	1032
023	DOUNO, MISSIRA, WOLODO		63	105	681
024	TIECOURALA, ZAMBOUGOU		48	95	637
025	NEREKORO, OUAGANO		73	105	709
026	FONDOBOUGOU, GUIOYO, GUIOYO		50	93	667
027	BOUROU, SEROUALA-KOSSOUMALE, TARAKENIE		97	170	1276
028	GOINZANA, KOULOUKORONI, SEBEKORO-GOUENZENA, TIENEGUEBOUGOU, TIENEGUEBOUGOU		66	119	780
029	DANGOROLA, FALAKAN, KOULOUKORONI		76	121	867
030	BOUGOUKOROLA, NGOLOBOUGOU		41	72	526
031	TONGOYE, TONGOYE		70	110	832
032	BELENINKO, KONGA, NGOLOBOUGOU, NGOLOBOUGOU		53	112	712
033	DJIMIDIEBOUGOU, SIRANIDJI		75	115	775
034	GUIOYO		45	62	466
035	GUIOYO, GUIOYO		43	72	560
036	GUIOYO, KOLOKANI, KOSSOUMALE-FASSA		17	29	218
037	DIALAN, DOSSERIBOUGOU, NTIOBOUGOU, NTIOBOUGOU, SANAMBILE, SEROUALA		63	112	764
038	GOUAKOULOU, SIDO		65	110	713
039	KOLOKANI, KOLOKANI		127	141	898
040	KOLOKANI		65	79	471
041	KOLOKANI, KOSSOUMALE-FASSA		223	344	2151
042	KOLOKANI		216	313	2241
043	KOLOKANI		136	194	1319
044	KOLOKANI, KOLOKANI		87	105	666
045	KOLOKANI		82	119	709
046	KOLOKANI		67	78	463

(Continued...)

CERCLE DE: KOLOKANI

26

ARRONDISSEMENT DE: KOLOKANI-CENTRAL

01

SE	LISTE DES VILLAGES	CONC	MEN	POP
047	TIEMBOUGOU	56	86	656
048	KONGA, KONGA, SIRABABOUGOU, ZOROKORO	85	138	992
049	MINTAMBOUGOU	60	135	844
050	BOUANIDIE, WARABOUGOU	80	129	928
051	FASSA, FASSA, KOSSOUMALE-FASSA, NEGUEBOUGOU, YEGUETTERE-NTIOBOUGOU	95	173	1175
052	DIALAN, NEGUEBOUGOU, YEGUETTERE-NTIOBOUGOU	96	163	1102
053	NTIOBOUGOU	25	65	407
054	NTIOBOUGOU	27	42	294
055	BORO ET SOMO	43	64	407
056	FASSA, GOINZANA, GOINZANA	78	127	898
057	KOUMI	29	42	268
058	KOUMI	18	34	208
059	KOUMI	24	36	245
060	KOUMI	16	22	136
061	NEGUEBABOUGOU, NGABAKORO	67	127	806
062	KOUMI	46	73	538
063	BAMABOUGOU, SOMBA, TIETIGUILA	63	129	904
064	DIALAN, DIALAN, SIRABABOUGOU, YEGUETTERE-DIALLAN, ZOROKORO	51	73	545
065	DIALAN, DIALAN	32	55	340
066	DIALAN	23	34	245
067	BAMABOUGOU, TIENEGUEBOUGOU, TIORIBOUGOU, WANI-BAMBARA	43	73	547
068	KOROKABOUGOU	44	74	482
069	DASSOMBOUGOU, KOROKABOUGOU, NTIOBOUGOU, SIRAKORO	50	98	672
070	NIARAN, NIARAN	65	126	934
071	NIARAN	26	41	279
072	DIAMANDI, SIRAKORO	51	93	666
073	TIORIBOUGOU	12	16	120
074	TIORIBOUGOU, YARANGABOUGOU	15	21	140
075	TIORIBOUGOU	51	87	548
076	TIORIBOUGOU	13	18	123
077	TIORIBOUGOU	8	9	83
078	TIORIBOUGOU	33	45	393
079	DIAMANDI, DORIBOUGOUNI, MPIELA, SONIKORO, TIORIBOUGOU	79	127	1003
080	KONONI-SIRAKORO, NIOKONA, NIOKONA, SIKORONI-NIOKONA, TIAMBOUGOU, TIEMABOUGOU, TIORIBOUGOU,	97	198	1266
081	SIRABABOUGOU, WENIA	80	129	776
082	NIOKONA	25	56	399
083	NIOKONA	30	55	298
084	DOKALABOUGOU, NIOKONA, NIOKONA, TIENEBA	45	90	637
085	FLABOUGOU, SOMINABOUGOU, TIORIBOUGOU, WENIA	170	268	1814
086	DIALAN, SIRADO, TIORIBOUGOU	60	128	969
-	ENSEMBLE	5272	9052	61390

CERCLE DE: KOLOKANI		26	ARRONDISSEMENT DE: DJIDIENI	23
SE	LISTE DES VILLAGES	CONC	MEN	POP
001	DANPANKOURA, SAMANTARA, SAMANTARA, SANANKORO-KODIALAN	70	134	875
002	SAMANTARA, SAMANTARA	26	98	545
003	DIBOUGOUKOURA, DONIMABOUGOU, TYEMABOUGOU	120	251	1509
004	DANPANKOURA, SAMANTARA	33	63	362
005	DIALAKORO, DOUBALA	50	106	616
006	KORONIDO, MARELA	55	97	598
007	DIEMENEKOURA, DIEMENEKOURA, SAGABALA	50	106	727
008	BOUATOU, SIRINI	65	126	816
009	DOKIMBOUGOU, DOUBALA, DOUBALA, NGABANIKORO	47	99	675
010	DIARABOUGOU, KASSOUMBOUGOU	53	95	566
011	MERKOYA, MERKOYA, NTIGAN, SANANKORO	101	201	1304
012	MERKOYA	33	75	494
013	MERKOYA	7	17	95
014	MERKOYA, MERKOYA	24	36	234
015	DAFIMBOUGOU, FARABOUGOU, MERKOYA	57	102	776
016	DOMOSSELA, KAKOINA	44	126	841
017	DOMOSSELA, MERKOYA	33	56	371
018	KONDIOBOUGOU	35	75	539
019	BALLA, MERKOYA, MERKOYA, SOLLA	35	147	1019
020	MINTINBOUGOU	64	100	690
021	NDOTAN, NGANDLEBOUGOU, SINGUERENA	55	129	888
022	DIDIENI	66	122	802
023	DIDIENI	118	152	1009
024	DIDIENI	58	93	538
025	DIDIENI, DIEMENEKOURA	124	159	949
026	GONIKORO, MONZONA, OJOKORO	38	79	489
027	DONIMABOUGOU, DONIMABOUGOU	36	43	368
028	BLEKONA, DOTIENA, MELOU, SIRADO	83	145	892
029	DORIBOUGOU, MOSSEGUELA	47	88	600
030	FARABANA, KOUNAKO, NTJILLA	48	116	597
031	DOUBABOUGOU	101	186	978
032	DILAFI, SIE	64	94	630
033	BOILO-MONIKORO, KOUNAKO, MEKE	86	173	1086
034	SAGABALA	67	119	788
035	KOUROUNE, NYAMOU, SEGUE	77	162	1076
036	MARABOUGOU, PAMPALA	41	88	627
037	BASSALA, SAGALANI	35	127	720
038	BASSALA, BASSALA, SALAME	60	96	509
039	GUELEDO, TLOKORO, ZANGUEBOUGOU	53	140	913
040	KINIBOUGOU, MINTINBOUGOU, SAMAKOROLA, TIENEGUEBOUGOU	72	117	641
041	BARAKOLOBOUGOU	58	122	836
042	TIECOURALA	47	99	691
043	BASSALA	20	33	179
044	BASSALA	14	29	141
045	SIELLE	46	99	586
046	DIABAKEBOUGOU, DOUBANIA, SANANKORO	76	147	853

(Continued...)

CERCLE DE: KOLOKANI

26

ARRONDISSEMENT DE: DJIDIENI

23

SE	LISTE DES VILLAGES	CONC	MEN	POP
047	FARABOUGOU, FARAKO, SERIBOUGOU	73	119	821
048	FARAKO, TORODOFOLO	49	88	636
049	KATIOLA	39	64	419
050	BASSALA, SONGANIE	70	137	883
-	ENSEMBLE	2823	5475	34797

CERCLE DE: KOLOKANI		26	ARRONDISSEMENT DE: MASSANTOLA	45
SE	LISTE DES VILLAGES	CONC	MEN	POP
001	BIN	74	115	723
002	BOUGOUKOURA, FOUGAN, NGOLOBOUGOU	59	119	773
003	MOLEBELEBOUGOU	54	122	730
004	BIN, KOFOUGAN, NGOLOBOUGOU	79	203	1432
005	FOUGAN, FOUGAN	79	133	873
006	DOSSOROLA	74	105	823
007	BOUADIANA, KONI	64	144	924
008	SAABOUGOU	105	166	1187
009	DANKOROFUGAN, KAWANA, SAABOUGOU	68	125	970
010	SOMABOUGOU	45	123	812
011	FONFILEBOUGOU, SANANKORONI	66	131	933
012	MASSANTOLA	83	117	828
013	DOTIANBOUGOU, SIRATOMA	57	103	765
014	GOUAMIEBOUGOU, NEREKOROKOUD	51	111	652
015	KONOUMANE	74	134	867
016	SIRAKOROBA, ZANBOUGOU	74	145	828
017	SIRAKOROBA	34	62	419
018	SIRAKOROBA	46	69	438
019	SIRAKOROBA	74	94	628
020	KENIANA OU TIENIANA, PESSEREBOUGOU, SIRAKOROBA, SIRAKOROBA	71	163	1122
021	FARABOUGOU, MASSAKO	98	142	862
022	KOULETIOLO	89	125	847
023	DIAMANIKOURA, KOLON, MANTA	115	165	1102
024	MANTA	87	141	751
025	BANANKORO, YESSEGUELA	78	124	823
026	DJINIVINA, WESSEBOUGOU	91	167	991
027	GUEMOU, KELEFABOUGOU, NGOUHINA-BAMBARA, NGOUHINA-PEULH	72	125	730
028	BANA, GUELEDO, NGALABOUGOU	98	144	945
- E N S E M B L E		2059	3617	23778

SE LISTE DES VILLAGES

	CONC	MEN	POP
001 TENEZANA, TENEZANA	72	110	779
002 DIARABOUGOU	83	129	1027
003 BAMBALA, MPOLONA	54	82	574
004 GUESSEBOUGOU, KORIA, MINTIGUILA	69	103	730
005 KODIAN	108	149	1005
006 NOSSOMBOUGOU, PINTIEREBOUGOU	36	36	476
007 NOSSOMBOUGOU	18	33	210
008 NOSSOMBOUGOU	42	62	398
009 NOSSOMBOUGOU	14	20	177
010 NOSSOMBOUGOU	50	67	411
011 NOSSOMBOUGOU	24	41	290
012 NOSSOMBOUGOU	34	47	304
013 NOSSOMBOUGOU	139	174	1162
014 DOURAKO, N'TJIBOUGOU, SIEMO	53	93	717
015 FOROKOBOUGOU, FOROKOBOUGOU, NOSSOMBOUGOU, WARALA, WARALA	54	95	805
016 WARALA, WARALA	20	37	283
017 WARALA	41	58	370
018 WARALA	20	45	296
019 KENEKOLO, NOSSOMBOUGOU	61	122	800
020 NGOLOBOUGOU, ZAMBOUGOU	50	76	633
021 NOSSOMBOUGOU, WARALA, WARALA	44	92	711
022 FANSIRA, NGABAKORO-KOYA, SONTAMBOUGOU	73	119	768
023 KOYA, SANADIE, SANADIE	51	92	620
024 WOLODO	45	78	525
025 WOLODO, WOLODO	33	69	493
026 TENEZANA, WOLODO	71	133	989
027 DABABOUGOU, DABABOUGOU, DIEKOUMA, NONKON, NONKON	57	124	917
028 DONI, KORTA, NONKON	52	112	636
029 NONKON, NONKON, TIENKO	60	100	611
030 KOSSOMALE, TIENKO	62	98	634
031 NGABAKORO-DANSINE, NOKOLA, NONKON	66	132	854
032 NONKON, NONKON	95	124	736
033 BISSABOUGOU, MARAKALA	54	106	642
034 NIANTOUMANA, NIANTOUMANA	92	173	1141
035 NIANTOUMANA	65	128	769
036 FOROKOBOUGOU, NIANTOUMANA, NONKON, TIENEGUEBOUGOU, ZAMBOUGOU	74	179	1177
037 NONKON, TIENEGUEBOUGOU	42	78	474
038 MESSA	51	110	714
039 DIEKOUMA	74	126	857
040 DIEKOUMA	24	34	271
041 DIEGUEBOUGOU, NDJILA, NDJILA, NIOMODO, SANADIE, SANADIE	50	86	731
042 NDJILA, NDJILA	130	195	1303
043 DJEREBABOUGOU, FINGUESSIRO, NGABAKORO-TIESSOYE	53	88	672
044 WOLODIEDO	45	92	697
045 FINGUESSIRO, FINGUESSIRO	43	69	608
046 BOULOUKOUMA	54	71	553

(Continued...)

CERCLE DE: KOLOKANI		26	ARRONDISSEMENT DE: NONSSONBOUGOU		67
SE	LISTE DES VILLAGES		CONC	MEN	POP
047	NONKON, NONKON, SIKORO-NONKON		65	125	869
048	BOUGOUDIANA, DABABOUGOU, KENA, MONITIALA		72	140	978
049	KENA, KENA, MONITIALA		43	93	666
-	E N S E M B L E		2782	4745	33063

CERCLE DE: NARA		27	ARRONDISSEMENT DE: NARA-CENTRAL		01
SE LISTE DES VILLAGES			CONC	MEN	POP
001	NARA		149	230	1435
002	NARA		207	336	1676
003	NARA		78	98	530
004	NARA		63	79	383
005	NARA		149	212	1182
006	NARA		85	133	826
007	NARA		95	157	939
008	NARA		56	84	492
009	NARA		62	92	464
010	NARA		66	75	416
011	TOUMOUDRANE		106	174	885
012	BERGUEMARE, GUIRDE, TIROU		90	156	815
013	HAMDALAYE, MOUSSAWELI		100	156	710
014	AKOR TAGDAOUSS, ZIDOU-TOURE, ZIDOU-TOURE		92	227	1134
015	KORONGA		280	325	1624
016	EJOMEL, GNOU-OURDY, NGOUMEL, TIOFFI		130	220	960
017	DINA, KANOU, MATIONGA		40	105	601
018	MISSIRA-MAKANA		45	120	464
019	BOURAS, MABROUK, ZERIKAY		83	136	706
020	GUESSERI-MAURE, NGOUMA-DAMBA		55	82	557
021	KEYBAN-SONINKE		75	146	806
022	KEYBAN-MAURE		161	224	1060
023	OAYE, GUESSERI-PEULH, NARA, ZIDOU-TOURE		98	144	769
024	GUIREL, LAMBASSITE, TOUROU		110	192	841
025	AKOR TAGDAOUSS, MASSIGOULE, MBORIE, SEYE		142	200	820
026	CHEDEM 1, CHEDEM 2, DIAKOYA, DIALOUBE, HOEMEL		220	276	1179
027	GUINEIBE		136	164	814
028	CHEGUE, LIBOIZE TENAGUIDE, LIBOIZE IDABOUK, MOULEUXMAN, SABARY		123	164	728
029	BANMBANGOUMBA, KER -EL-GAGNI, MEDINA-KOURA, TENDIE, TICHILAT		174	332	1548
030	KABBIDA-SONINKE		111	215	949
031	KABBIDA-BAMBARA		94	153	809
032	BERZAK, BERZAK		132	155	817
033	BERZAK, BERZAK		159	219	1177
034	TOULEL		96	132	648
035	GOUMBOU		31	84	504
036	GOUMBOU		51	90	541
037	GOUMBOU		81	155	888
038	GOUMBOU		31	73	348
039	GOUMBOU		58	92	513
040	GOUMBOU		42	76	489
041	GOUMBOU		56	111	587
042	GOUMBOU		54	121	772
043	KALUMBA		52	112	628
044	KALUMBA		32	73	410
045	SABOUGOU		82	140	712
046	DEMBA-SALA		58	120	648

(Continued...)

CERCLE DE: NARA		27	ARRONDISSEMENT DE: NARA-CENTRAL			01
SE	LISTE DES VILLAGES		CONC	MEN	POP	
047	KOLI		77	175	853	
048	DOUGOUNI, GOUMBOU		116	185	1005	
-	ENSEMBLE		4683	7520	38662	

CERCLE DE: NARA

27

ARRONDISSEMENT DE: BALLE

15

SE LISTE DES VILLAGES

	CONC.	MEN	POP
001 BALLE	38	127	1000
002 BALLE	62	129	892
003 BALLE	81	178	1036
004 BARSAFE	39	105	640
005 BASSAKA, DINA, NIARKASSALAMBE	65	138	920
006 BAGOINI	49	134	860
007 BANDIOUGOUBOUGOU	50	92	560
008 DIALA, KEROUJANE	36	98	519
009 DRONKATI, GUIMBATTI, GUIMBATTI	38	106	707
010 BIROU-WIAKATE, BOURGUEIB, DEMBAKOBES, MANTIONGA	100	244	1544
011 DJIGUIBOUGOU	38	108	690
012 KEDIKA, MOUSSANSSARA	49	95	671
013 BAGUE, DARADJA, GUIMBATTI, GUIMBATTI, TAKAYE	67	172	1204
014 BINGOU-WIAKATE	53	130	1029
015 MBEIDIATI, MISSIRA-SAMOURA, SAMI	53	98	700
016 BARSAFE, DJINGRINE, MBEIDIATI	103	183	1132
017 BOUARE -TOUGOUME	44	68	603
018 KOROKOSSIE, OUAINKA	29	73	455
019 HAMDALLAYE, MISSIRA-SAMOURA	54	131	843
020 MOUNTA, PALOL HADIANKOBES, PALOL HADIANKOBES	43	112	855
021 GONDARE	68	148	1032
022 GASSAMBARO	54	135	887
023 GASSAMBARO	49	115	671
024 BELAL, KARANGUIMBE	46	94	504
025 DJOKA, PALLALY	73	220	1318
026 BAGOINI, DIGUIGNA	58	110	848
027 BOFONDE	54	152	978
028 SAMPAKHA	85	250	1476
029 AGMAMINE, DOICHEBOUGOU, DOICHEBOUGOU, TIEFIMBOUGOU	101	144	977
030 BELAL, FOFARA, OUAWOUROU	90	231	1368
031 BOULAL	68	149	1086
032 DIADIEBOUGOU, GNIGNA-DIAWARA	64	112	660
033 DIADIEBOUGOU, GNIGNA-DIAWARA, PALOL HADIANKOBES, PALOL HADIANKOBES, SEKELO	206	481	2291
034 DIORONE	82	149	939
035 KASSAKARE	36	85	504
036 KASSAKARE	48	88	645
037 ALLAHINA	64	200	1593
038 ALLAHINA	40	66	389
039 DOICHEBOUGOU, DOICHEBOUGOU	74	131	667
- E N S E M B L E	2451	5581	35693

CERCLE DE: NARA		27	ARRONDISSEMENT DE: DILLY	29
SE	LISTE DES VILLAGES	CONC	MEN	POP
001	DILLY, DILLY	115	241	1351
002	DAMBA-TIARKITARA-KOBANKOBES, DILLY	59	110	648
003	DILLY, DILLY	29	54	273
004	DILLY, DILLY	77	110	457
005	DILLY, DILLY	123	271	1299
006	FOGOTY	77	147	690
007	NDJEBOUGOU 1 ET 2	37	78	420
008	DIELOUA	51	122	688
009	NTOMIKORO	73	167	800
010	DAMBA-DIGUILA-HODEBES	36	123	581
011	DAMBA-DIAWARA, MAMARIBOUGOU-DOROYE, VELINGARA-RIMAIBES	87	308	1675
012	MAMARIBOUGOU-DEMBANKOBES-EL-SO	16	48	224
013	IDA-HAMDALLAYE, KARANKOULOU-PEULH	67	135	695
014	TANGANAGABA	53	93	578
015	KAWASSI, TANGANAGA-TOUGOUNE	37	105	470
016	KAMATINGUE / KAMATINGUE-DABAYE, SAMBE	57	70	689
017	PALOL	49	80	465
018	IDA-HAMDALLAYE, MAMARIBOUGOU-TEROBES	52	110	560
019	MAMARIBOUGOU-FEROIBES	35	90	443
020	DAMBA-DIGUILA-NALIGANKOBES, DINAKOURA, NGALABOUGOU OU NGOLOBOUGOU, TAMBABOUGOU	61	147	893
021	MAKANA	31	65	328
022	ALASSO, NIAMABOUGOU, SAFINTARA, TACOUTALA	121	278	1476
023	ALASSO, BOUTIKA	89	180	1019
024	DJONGODJI, SAME	80	162	829
025	OALLY	128	264	1375
026	DOURABOUGOU, KOBALA	55	170	691
027	GUENOUNE, SIRAMANE	108	235	1370
028	IDA-HAMDALLAYE, MOUNALE-HAMDALLAYE, MOUNALE-SARAYERO	59	180	930
029	DAMBA-DIGUILA-OUROSSOUKABES, KOLAL	31	86	404
030	TOUROUME-BOULOL	34	87	387
031	DILLY, KOUSSI, TINTANE	74	247	970
032	CHEDEM-TAMBA	97	324	1634
033	BALAL	72	263	1227
034	MOULKEIRATT-MAURE	47	92	479
035	BALAL, TAMBAKOURA-BOULOL, TIAPATO	65	150	777
036	BAKABAKA, OURO-MOOI	75	207	1121
037	MAKANA, NEMA-PEULH, SOULEYMANE	43	123	623
038		0	0	0
-	E N S E M B L E	2400	5722	29539

CERCLE DE: NARA

27

ARRONDISSEMENT DE: FALOU

43

SE LISTE DES VILLAGES		CONC	MEN	POP
001	FALOU, SIEBOUGOU	82	157	1071
002	SOUNTYANA	48	112	829
003	SOUNTYANA	43	104	632
004	NTOMODO	70	126	797
005	NTOMODO	68	108	640
006	MARENA-DIARISO, NAY, SANTIAN-COURA (DIARISO), SIBITINBOUGOU (DIARISO), TOUMBOULA	113	209	1156
007	GUELEDO, KOLOMINA, KOLONKOROBA	77	147	1026
008	DIEMENE, MADINA-SOUCKO, TRONTYILA	61	112	662
009	KITIOLA, TIESAMANA	52	124	776
010	DJIGUE, MARENA-DOUCOURE, SIRADO, TIOFOGOLA	96	195	1131
011	KALABANA, NTEGUEDO, SIRABILE	101	223	1278
012	BOJABOUGOU, DIEFALA, NGOLOBALA	77	185	1000
013	ZANGARABALA	44	111	670
014	KAMALINDOUGOU (DIARISO), SOUTRABOUGOU	62	145	911
015	KARFABOUGOU	44	104	677
016	MORIBOUGOU, SAMBABOUGOU, TIONTAN	138	345	1998
017	DIALAKORO, DOUBALA, NDJIBOUGOU	52	68	832
018	DIGNAN	107	310	1886
019	SAMPAGA-KOURA, WESEBOUGOU	67	198	1169
020	BORODJO, KORON	66	138	1049
ENSEMBLE		1468	3221	20190

CERCLE DE: NARA

27

ARRONDISSEMENT DE: GUIRE

57

SE	L I S T E	D E S	V I L L A G E S	CONC	MEN	POP
001	GUIRE,	GUIRE		112	225	1176
002	GUIRE,	GUIRE		32	62	366
003	BANGOLO,	MABOURCK-EL-MANE,	MABROUCK-EL-MEMOURE, NIOKO	67	118	660
004	DICKONE,	NDJIBOUGOU,	SABRE-MAMY	48	102	580
005	BENCO,	NGABAKORO		68	184	1014
006	BOURDIADIE,	DJIDA		40	111	621
007	AKOR			84	116	602
008	DIWAYE DIAKOUYA,	DIOUGOUDIMI,	GARNE-EL-GRAIGUE, GARNE-EL-HASSAN	87	181	1108
009	BOUDJIGUIRE			116	166	1010
010	MAME-YADASS,	REKERKAYE,	SAMANKO	100	170	1140
011	DIOYAL,	GADOUYOU,	MOURAKA	76	104	656
012	LOUADY-CHERIFS,	TOBLENCO		82	93	451
-	E N S E M B L E			912	1632	9384

CERCLE DE: NARA

27

ARRONDISSEMENT DE: MOURDIAH

71

SE LISTE DES VILLAGES		CONC	MEN	POP
001	MOURDIAH	85	148	719
002	MOURDIAH	93	222	1721
003	MOURDIAH	80	161	1029
004	GROUPE-PEULH OU DIAMANI-KOURA, SOMANA	36	71	379
005	KOLA	32	57	277
006	MADINA-KOTTA, NAULENA	60	154	826
007	BANAKOLO, DANGUERE, DIONKOLONI, MAKANA, MOURIBOUGOU-KOUMA, NAULENA	90	201	1108
008	BARIKO, DALIBOUGOU	79	159	848
009	KOBLE, MALO, SIGUIMANA	88	186	918
010	BOMANDIOUGOU, KINO, NAKA	74	171	1080
011	DANGUERE, DANGUERE, DOUABOUGOU, SIRAKORO	100	231	1189
012	DIEBOUGOU, FALLAN, GOUNGUERE, TOLA	53	156	983
013	DIEBOUGOU, TALLAN	74	153	891
014	GALO, MADINA-KAGORO, NTOMONO	69	127	759
015	GRINDIGUE, MADINA-KAGORO, MADINA-SYLLA	116	273	1523
016	DIANKABOUGOU, NAMANTIGUJILA, NANTIALA, NANTIALA	42	102	516
017	GUERIGABOUGOU, SERKOLE-SEGUELLOH	53	155	844
018	MPETE, OULOLOKORO, YERECOULE	78	177	979
019	KOREA, NANTIALA, SOMANA	85	159	809
ENSEMBLE		1387	3063	17398

REGION DE
SIKASSO

1

2

3

4

5

6

7

8

9

10

11

12

13

14

15

16

17

18

19

20

21

22

23

24

25

26

27

28

29

30

31

32

33

34

35

36

37

38

39

40

41

42

43

44

45

46

47

48

49

50

51

52

53

54

55

56

57

58

59

60

61

62

63

64

65

66

67

68

69

70

71

72

73

74

75

76

77

78

79

80

81

82

83

84

85

86

87

88

89

90

91

92

93

94

95

96

97

98

99

100

CERCLE DE: SIKASSO		31	ARRONDISSEMENT DE: SIKASSO-CENTRAL		01
SE	LISTE DES VILLAGES	CONC	MEN	POP	
001	FARAKA, FOKOGNONMA-DIASSA, NOTANSO, OSSELEGUE-DIASSA	27	123	749	
002	KENA	37	93	667	
003	TOGOTAN-DIASSA	30	93	667	
004	PREMPERNA, TOLA, WOFINA	36	142	960	
005	DIASSA-DENI, KOROYEREBOUGOU, SIDAREBOUGOU	36	169	1157	
006	BENOKO-DIASSABA, KODIALANIDA, SANASSO, ZANIKODOUGOU, ZOLOKO	61	219	1519	
007	ZANTO-ZIASSO	24	98	586	
008	ZANTO-ZIASSO	52	113	722	
009	DIAKOROLA-DIASSA	35	103	619	
010	ZERIBALA	18	108	578	
011	LAMINIBOUGOU, MPENIESSO	69	180	998	
012	NIEGANABOUGOU, SABENEBOUGOU, TENEBOUGOU	85	230	1290	
013	KAFOZIELA	40	109	764	
014	KAFOZIELA	25	86	618	
015	BAMADOUGOU, BAMADOUGOU, FATE DIASSA	67	154	1124	
016	BOGOTIERE	24	51	319	
017	DIOMATENE	18	65	495	
018	SAMOGOSSONI	17	129	819	
019	LONGOROLA, ZANADOUGOU	43	162	1037	
020	ZANGARADOUGOU, ZANGARADOUGOU	20	81	434	
021	ZANGARADOUGOU	31	105	726	
022	N'GORODOUGOU	22	93	631	
023	ZINIASSO	30	100	560	
024	ZINIASSO	36	59	357	
025	ZINIASSO	35	87	537	
026	NGOLO-DIASSA, ZAMBLARA	44	110	820	
027	KOULSONDOUGOU, MAKAN-DIASSA	59	181	1018	
028	SOKOURANI-BOUGOULA	60	82	426	
029	KARAMOKOBOUGOU	44	141	753	
030	MAMABOUGOU, MAMABOUGOU, SIDAREBOUGOU	40	114	765	
031	FINKOLO, FINKOLO	65	147	1106	
032	FERME-FARAKO	256	264	1464	
033	FINKOLO	7	37	234	
034	FINKOLO	10	29	155	
035	FINKOLO	5	20	147	
036	FINKOLO	10	47	288	
037	FINKOLO	7	55	333	
038	HEREMAKONO	45	115	760	
039	GAGNOMBOUGOU, GIKORODOUGOU OU TIEKORODOUGOU, N'GOLOKOUNA	77	262	1861	
040	MANDIELA, MANDIELA	82	167	1018	
041	MANDIELA, MANDIELA	37	127	688	
042	MANDIELA	65	151	916	
043	FINKOLO, MAK, MANDIELA	28	115	596	
044	GAGNOMBOUGOU, KAFELA, MAMABOUGOU	49	122	665	
045	DALE, DALE, FARAKOBA	43	153	1029	
046	BAMADOUGOU, MOGOYEBOUGOU, NIELEPEBOUGOU, ZANGABOUGOU	53	147	891	

(Continued...)

CERCLE DE: SIKASSO

31

ARRONDISSEMENT DE: SIKASSO-CENTRAL

01

SE	LISTE DES VILLAGES	CONC	MEM	POP
047	KOGODENI	22	90	544
048	KABOILA	4	6	57
049	KABOILA, KABOILA	13	60	356
050	KABOILA	58	208	1284
051	MADOUBOUGOU, NIANKOROBOUGOU	55	131	748
052	DALE, YATIALE, YATIALE	21	91	503
053	GAGNOMBOUGOU	14	69	402
054	DIASSADIE	15	62	472
055	DALE, FAFEREBAGA-DIASSA	17	59	378
056	BEMABOUGOU, SOULEYMANEBOUGOU	31	128	708
057	FATIA, SANANKORO	36	137	747
058	BADABALA, DADOUABOUGOU, NGALMADOGOBOUGOU	58	179	1175
059	OJAHIBERA, OJAHIBERA	86	231	1565
060	OJAHIBERA	41	97	747
061	NIANGASSOBA	44	107	626
062	NIANGASSOBA	21	76	440
063	KOUAY, NIANGASSOBA	53	184	1119
064	GONGASSO, TIIGOLA	35	114	775
065	KAPALA	30	144	877
066	KAPALA	32	153	949
067	KATIIRONI, KOUFOUNA, N'GOLOKOUNA, ZANSONI	44	160	936
068	KASSABOUGOU, ZERILA	22	100	555
069	FACHORIBOUGOU	31	126	729
070	FACHORIBOUGOU	9	25	156
071	FACHORIBOUGOU	3	11	69
072	FACHORIBOUGOU, FACHORIBOUGOU	3	14	90
073	DONIENA, SANASSO, TABAKORO, TABAKORO, YATIALE	55	161	925
074	COULIBALYBOUGOU	38	94	617
075	MPEMASSO	33	98	572
076	TARKASSO	26	141	839
077	KOZANSSO-DIOULA, LAMINIBOUGOU, MISSIRIKORO-DIASSA, TABAKORO, TABAKORO	46	129	817
078	ZANDIOUGOULA	49	128	889
079	MISSIKORO	60	91	692
080	DARSALAME, SAYAGA, ZERILA	27	115	751
081	FABOLASSO, SIDARI-DIASSA	41	91	498
082	SOKOURANI-MISSIRIKORO	39	145	880
083	DARSALAME, KADONDOUGOU, PANGA-FOULASSO	44	95	563
084	SOPIE	21	115	705
085	NATIE	57	143	991
086	KASSANSO, ZIORODOUGOU	45	125	795
087	TAMBA	73	146	908
088	NEMPOGO-DIOULA OU NIMPORODIOL	28	81	489
089	BADABALA, NTOBOUGOU	45	114	645
090	DOMOGO-DIASSA, KAMALE-SIRAKORO, SIRAKORO-TIEMOKOLA	61	154	1028
091	YERELONZIERA	12	68	495
092	BANANKONI	30	71	445

(Continued...)

CERCLE DE: SIKASSO		31	ARRONDISSEMENT DE: SIKASSO-CENTRAL		01
SE	LISTE DES VILLAGES		CONC	MEN	POP
093	FLAZAMBOUGOU, NIANGASSONI, YERELOMBOUGOU		16	143	1003
094	FOKOGNONMA-DIASSA, FOJNTERE-DIASSA		30	80	499
095	FERME-FARAKO		255	264	1466
-	E N S E M B L E		3933	11092	69385

CERCLE DE: SIKASSO

31

ARRONDISSEMENT DE: BLENDIO

10

SE	LISTE DES VILLAGES	CONC	MEN	POP
001	BLENDIO	104	170	1181
002	BLENDIO	56	97	683
003	BLENDIO	34	75	468
004	BALABOUGOU, FEFELA, NIAMAKOUNA	60	113	763
005	BALABOUGOU, KOUGNAN, OUETO, SONDIO	49	115	689
006	MONONOMO, SYOKORO, TIORONA	63	136	921
007	KOULOU	28	74	453
008	KOUGNAN	71	115	645
009	KOUGNAN	51	94	571
010	KOUNGOBA	43	118	832
011	KOUNGOBA	15	41	264
012	KEMOGOLA	54	97	539
013	DIAKELE	67	97	602
014	FATOMABOUGOU, KOROLA, NTIOBOUGOU, SOKOROLA	53	143	925
015	DIOLAKALA, DIOLAKALA, TIETIMBOUGOU	54	91	589
016	DEMBELA, DEMBELA	71	139	762
017	DEMBELA	63	108	666
018	NTIOBOUGOU	38	71	486
019	SANANKORONI	29	67	432
020	MEBOUGOU	55	105	679
021	KESSENA	60	131	735
022	BLENDIO, KESSENA	49	106	677
023	KONA, MPENINTJILA	48	106	787
024	KASSOUBOUGOU, SANANKOROBA	68	104	734
025	SEGUIN	34	154	1023
026	ZAMIASO	25	74	459
027	ZAMIASO	46	81	588
028	TIEBALA	45	72	501
029	TIEBALA	46	83	641
030	SOUCHIENA	39	74	615
031	DIOLAKALA, KABALAN	46	155	923
032	DOUMANANI	35	165	1177
033	DOUMANANI	34	115	919
034	DINGASSO, MOURASSO	35	141	944
035	YIRINGASSO	55	216	1632
036	ZIBANGOLOLA	14	105	615
037	LEBENTOUA	12	120	726
038	SIBIRIFINA	14	247	1603
ENSEMBLE		1763	4315	28449

CERCLE DE: SIKASSO		31	ARRONDISSEMENT DE: DANDERESSO		19
SE	LISTE DES VILLAGES		CONC	MEN	POP
001	BAKORONIDOUGOU, NAMPASSO, ZANTON-ZIASSO		68	128	873
002	KONTI, NAMPASSO, POUNA		45	142	804
003	BANDERESSO		12	72	468
004	BANDERESSO, GALEBOUGOU, ZANIKAPA, ZANTON-ZIASSO		26	125	725
005	BIRAMABOUGOU, MISSIOUGOU, ZERELA		23	98	636
006	MOUJDLIBOUGOU, SANJENA		28	111	672
007	FINKOLO-ZANSO, N'GOLO-DIASSA, N'GOLO-DIASSA		52	133	849
008	PONRON-DIASSA, SOSSOLOGO		26	78	536
009	N'GOROOUGOU-DENI, TOULEASSO		29	100	661
010	NEBADOUGOU		43	115	684
011	NEBADOUGOU		27	73	456
012	N'GOLO-DIASSA		22	53	348
013	BANBOUGOU, LERASSO		65	139	910
014	BENZASSO-NDOGODARA		57	119	677
015	ZANTIGUILA, ZANTIGUILA		18	30	224
016	ZANTIGUILA		18	88	540
017	ZANTIGUILA		26	90	562
018	DANDERESSO		45	114	671
019	DANDERESSO		50	88	535
020	DANDERESSO		80	101	669
021	NIARADOUGOU, ZOUMAYERE		56	135	790
022	LERASSO, NANZANADOUGOU, YAKEBOUGOU		23	115	708
023	NIENZANSO, NIENZANSO		13	49	299
024	NIENZANSO		17	53	347
025	NIENZANSO, NIENZANSO		29	109	759
026	BOUNA, WARASSO		53	97	603
027	KABALE, ZANTIGUILA		146	251	1599
028	KOUMBALA, MAMARASSO, WOUSSARA		90	159	1128
029	FOUROUMA, NIAMBOUNA		74	183	1300
030	NOUGOUSSOUALA, NOUGOUSSOUALA		63	89	528
031	NOUGOUSSOUALA		22	56	353
032	NOUGOUSSOUALA, NOUGOUSSOUALA		53	136	895
-	E N S E M B L E		1399	3429	21809

CERCLE DE: SIKASSO

31

ARRONDISSEMENT DE: DOGONI

28

SE	LISTE DES VILLAGES	CONC	MEN	POP
001	KOUMANKOU	134	180	1222
002	DOGONI, KAMONBOUGOU, NDYABOUGOULA, NGOLONYEBOUGOU	62	148	890
003	NTYOBOUGOU, SONFLABOUGOU	23	82	535
004	DOGONI, DOGONI	106	170	1097
005	DOGONI	62	117	716
006	KLELANI, NANIA	75	168	1067
007	M'BEREBALA, WAKORO	82	182	1217
008	DJIBOUGOU, NGOLOKO-SANZANA, NIATAMA	86	176	1062
009	DIOMATENE, NENEBOUGOU, NGKOLOKONI	63	143	905
010	FASSOUMANA, OJASSALA, SOUROUNTO-BOUGOULA	46	204	1200
011	KABARASSO	78	144	845
012	MPEGUERESSO, N'AZANBOUGOU	37	94	671
013	KOUTIGNEBOUGOU, MEGUELA	84	251	1734
014	M'BEREBALA, N'GOLOKLOLA	40	136	954
015	MBELA-WOROFRA	53	110	687
-	E N S E M B L E	1031	2305	14802

CERCLE DE: SIKASSO		31	ARRONDISSEMENT DE: FINKOLO		33
SE	LISTE DES VILLAGES		CONC	MEN	POP
001	KALIFABOUGOU, KOKOUNA		49	108	740
002	FABOULA, SIRAKOROBA		18	115	844
003	FINKOLO		141	206	1420
004	FINKOLO		94	175	1170
005	TONONKALAKORO		44	127	906
006	SOUKOUROULA, YANTCHOROBOUGOU		27	96	616
007	NAMPALA		28	120	758
008	BANKOROBOUGOU, DEZEBELA		55	149	998
009	BOUKARIBOUGOU, WONGHAN, YERETEBOUGOU		32	133	963
010	DIESSONI, NEREBOUGOU, NGOLOBABOUGOU		17	70	538
011	KADJILA, SIRAKORO-SAMON		26	97	820
012	GLADIE		44	214	1524
013	MISSABOUGOU, NGOLONINA		22	56	338
	E N S E M B L E		597	1666	11635

CERCLE DE: SIKASSO

31

ARRONDISSEMENT DE: KIGNAN

37

SE LISTE DES VILLAGES		CONC	MEN	POP
001	MEMISSALA	131	239	1194
002	FONSEBOUGOU, KONA OU NGONA, KONONA, TELLA	111	232	1462
003	TELLA	43	59	287
004	TELLA	52	107	633
005	FADABOUGOU, NOUMOUSO, TANKABOUGOU	55	122	696
006	BLENDIONI, MORILA-BOUGOULA, MORILA-FONSEBOUGOU	62	150	925
007	BOUKARILA, DIANA-TIENOU	100	238	1448
008	DAOULA -SONZANA, SEYNA-NIAMAZANA	174	348	2205
009	DIABASSO	50	137	832
010	DIALAKORO, NANKOLA	62	176	1260
011	NAREBOUGOU	78	171	1013
012	KOBALA, KOSSOUROUNA, MISSALA	59	192	1161
013	NGANA	108	181	1115
014	TENINA-MINA	89	122	877
015	YELEKELA	36	64	430
016	YELEKELA	42	77	567
017	FATEGUELA, KEREMEKORO	45	178	1089
018	KOLONPENEBOUGOU	40	104	692
019	GUETELA, SEGUENENI, ZANPERO	59	172	1105
020	BORO	19	111	779
021	DOUMANABA	48	155	906
022	DOUMANABA	68	160	886
023	DOUMANABA	38	73	491
024	DOUMANABA	45	96	667
025	FONSEBOUGOU, ZANGASSO	58	107	1184
026	FANIENA	38	104	738
027	DOUMANABA, NIARADOUGOU	47	176	1257
028	SANZANA, SANZANA	51	126	858
029	SANZANA	29	68	398
030	SANZANA	61	140	924
031	NGOLASSO 1	52	124	897
032	KOUNA	78	182	1080
033	NGOLASSO 2, ZANIENANI	43	156	924
034	KIGNAN, NOGOLASSO, TIEBE	75	185	1197
035	NIANIEGUELA, ZAMIEGUEBOUGOU	63	170	1173
036	FO, KOKOUNA	123	238	1461
037	NGALA -DOUGOUBALA	33	93	642
038	KATOGO	18	60	409
039	KATOGO	27	84	573
040	TIOGOLA	20	50	381
041	KOUMBALA	73	115	792
042	DJOFOLOBOUGOU, NIEZEREBOUGOU	55	119	893
043	DIELE, KOUNGOUOLA	63	170	1060
044	KOUROUMA	32	119	724
045	KOUROUMA	37	138	902
046	KIGNAN	26	39	213

(Continued...)

CERCLÉ DE: SIKASSO

31

ARRONDISSEMENT DE: KIGNAN

37

SE	LISTE DES VILLAGES	CONC	MEN	POP
047	KIGNAN	49	81	397
048	KIGNAN	56	108	794
049	KIGNAN	105	196	1453
050	KIGNAN	216	391	2583
-	ENSEMBLE	3142	7283	46627

CERCLE DE: SIKASSO

31

ARRONDISSEMENT DE: KLELA

46

SE	LISTE DES VILLAGES	CONC	MEN	POP
001	NTORLA, PITAGALASSO	30	116	771
002	NOLABOUGOU, ZARAOUGOU	30	123	848
003	KORVEDOUGOU, NOYADOUGOU, PINKORONI	50	182	1225
004	DIASSADIAN, GONGASSO	62	179	1201
005	DJIBOUGOU, TABARAKO	45	137	977
006	DEH, ZEGUENA	58	154	923
007	DOUNA-OUNA, SEGUEDOUGOU-KONG-KALA, SIANI	65	216	1401
008	SIRAMANA, SOKOURANI	26	112	731
009	DOUGOUMOUSSO	37	96	651
010	KLELA, KLELA	69	157	902
011	KLELA	82	147	952
012	KLELA	85	191	1223
013	KLELA, KLELA	60	155	925
014	LOUTANA	41	95	686
015	LOUTANA	48	104	824
016	FAMA	43	151	829
017	FAMA	46	225	1255
018	KOUROUMASSO, NAGNASSONI	42	133	850
019	NAMINASSO, ZOUMANA-DIASSA	48	127	863
020	MARO, TOUROUMAOIE	91	191	1196
021	ZERLANI	46	130	914
022	OJIRIKOROLA, NANTOUMANA	67	188	1083
023	TINZANADOUGOU, YABAN	66	158	914
024	KATIERLA, SOKOURANI	77	172	1143
025	KORVEDOUGOU, KOJORO	364	471	2770
026	KLELA, KOUMBALA, MAKONO, SOUGOULA	167	335	1909
E N S E M B L E		1845	4445	27966

SE	LISTE DES VILLAGES	CONC	MEN	POP
001	NTESSONI	18	91	653
002	LOBOUALA, MOUSSASSO	20	131	826
003	BOWARA	38	100	730
004	KOLOKOKOBA, KOLOKODENI	64	127	792
005	KOLOKODENI, NIANTANSO	29	75	529
006	LOUPIASSO, LOUPIASSO, ZANADOUGOU	31	112	600
007	GONDAGA, LOUPIASSO	12	77	460
008	FANTARASSO, NAFANASSO, NTOROLA	23	146	760
009	NANIASSO, ZANASSO	29	83	539
010	FANTARASSO, PISSASSO	41	139	729
011	PITAGALASSO	23	154	824
012	MPELASSO	17	88	573
013	BANIABOUGOU, KADIORONI, SOKOURANI	43	101	722
014	KINASSO, SOKOURANI, SOKOURANI	25	85	576
015	LOBOUGOULA	63	119	771
016	LOBOUGOULA	88	151	926
017	LOBOUGOULA	90	115	578
018	LOBOUGOULA	88	103	579
019	LOBOUGOULA	133	191	1251
020	NGOROLA	22	46	381
021	NGOROLA	22	85	631
022	GOUENEBA, SENANI, SIRAFI-DIASSA	33	131	847
023	KONZANSSO-DIASSO, NGOLONIENA	87	145	1014
024	SOUROUKOUNDINGUE	37	86	513
025	OIOUKASSO, NIENGUEDOUGOU	77	114	714
026	MOUNINA	48	62	368
027	MOUNINA	40	88	496
028	KOTOROLA, KOTOMANA	48	60	391
029	KARBASSO, NGOLOKASSO	38	121	805
030	KOUROUMA, TEREBOUGOU, TEREBOUGOU	23	106	668
031	TEREBOUGOU	23	50	347
032	ZIASSO	13	62	470
033	ZIASSO	13	50	361
034	SOTIAN	24	95	560
035	SOP1, ZAKO	19	83	542
036	GOUENEBA	32	121	693
037	KONZANSSO	99	140	912
038	NTOZANSSO	11	69	428
	E N S E M B L E	1584	3902	24559

CERCLE DE: SIKASSO

31

ARRONDISSEMENT DE: NIENA

64

SE	LISTE DES VILLAGES	CONC	MEN	POP
001	NIENA	61	81	496
002	NIENA	117	156	993
003	NIENA	139	215	1238
004	NIENA	108	191	1152
005	NIENA	58	88	645
006	MENA, NAMPEGUEBOUGOU, WOLOKORO, YOKOLA	77	130	895
007	KARANGASSO	37	75	481
008	KARANGASSO	35	59	394
009	DJIMENI	89	116	689
010	KONGOLIKORO, SANANKORONI-TOGOLA, YANKASSO	100	143	920
011	THIOLA	82	128	840
012	MENKOLELA, NTIOLA	40	75	483
013	BOUASSA	41	67	309
014	BOUASSA	50	57	347
015	NANKOLA, ZANKOROBOUGOU	42	94	558
016	FABALABOUGOU, FATOMABOUGOU, TONYILA	23	113	738
017	KANZO, NOUGOUME, TOFOLA	46	122	742
018	BANZANA, FABALABOUGOU	62	135	787
019	BADIANA, TIMPOLA	28	92	514
020	MARIBOUGOU, SIRAKORONI, ZANFINA	58	167	1169
021	NOUMOULA, TILOKOLA	59	124	914
022	ZANIENA	65	118	790
023	ZANIENA	56	88	585
024	DEKOROBOUGOU	29	66	359
025	KOBALA, TONONKALAKOURA	56	86	472
026	DIOMANA	71	120	727
027	MONPIELA, MPIEGUELAKORO, WATENEBOUGOU, WOTOBALA	66	145	822
028	TIEKOURALA	34	57	329
029	TIEKOURALA	32	59	380
030	TOFOLA	39	60	412
031	DJAMBOUGOU, DOUGOUKOLOBOUGOU, DOUGOUKOLOBOUGOU, TOFOLA, TIEKOURALA	108	182	1097
032	WEKOROBOUGOU	58	107	668
033	KOUNTJILA, NGOLOTHIORLA, TIALA	58	131	832
034	DARABOUGOU, FENABOUGOU	41	81	495
035	DOUGOUKOLOBOUGOU	77	187	1198
036	NGOLOTHIORLA, TITIANA	40	117	722
037	PANKOUROU, SIBIRILA	23	82	474
038	NTJILA	62	130	884
039	DJEKI, FOUGANI, HIANBOUGOU	71	121	839
040	BOUGOLABA	37	115	799
041	FARAKOUNA, WARANA	42	116	777
042	KOBINA, OVARANABOUGOU, SADOUGOU-SANANKORONI	69	112	781
043	MININKO SOKALA	27	61	321
044	MININKO SOBA	19	75	635
045	MININKO SOBA	13	43	312
046	MANDIELA	49	97	607

(Continued...)

CERCLE DE: SIKASSO

31

ARRONDISSEMENT DE: NIENA

64

SE	L I S T E	D E S	V I L L A G E S	CONC	MEN	POP
047	NTCHIKOUNA			22	49	324
048	NTCHIKOUNA			23	57	393
049	NTCHIKOUNA			20	53	316
050	DJAMABOUGOU,		NGOLOLA	25	80	607
-	E N S E M B L E			2684	5223	33261

CERCLE DE: SIKASSO

31

ARRONDISSEMENT DE: N'KOURALA

73

SE	LISTE DES VILLAGES	CONC	MEN	PDP
001	KAFANA	29	64	355
002	KAFANA	34	227	1450
003	KAFANA	23	66	444
004	KAFANA	17	82	507
005	DOUGOUPEREBOUGOU, DOUGOUPEREBOUGOU, SINANI	27	89	605
006	KEREMENA	33	129	938
007	DJIGUENESSO, NGONZANADOUGOU, TAPERILA	37	139	933
008	KARA, NTJIKOUNANI	27	78	482
009	TIAGALA	44	135	914
010	DJIGUENESSO, KALIFABOUGOU, NANGOUALA	25	118	760
011	FARAKALA 2, MOHKONKORO	57	118	716
012	DJIGUENESSO, KANKARANA, TIEKOROBOUGOU	49	208	1481
013	KOKOUNA, NINGONI	37	141	919
014	NKOURALA	78	129	895
015	NKOURALA	70	133	1021
016	NANGOUROUDOU, NGOLOPEREBOUGOU, NTAGOLABOUGOU, TIEROUJALA, ZIGNEBOUGOU	42	113	764
017	GNIROUANI, SINTANI	23	70	555
018	FANTERILA	54	169	1258
019	FARAKALA 1, FARAKALA 2, KAFANA	82	124	899
020	IFOLA, MPEDOUGOU	71	203	1278
021	MOLASSO	34	181	1029
022	KANDIANDOU, QUAYERE	22	165	990
023	NTYOSSO, YEOLASSO	32	85	564
024	MAHADO, MONTONBOUGOU, ZANANA	46	186	1118
025	DOUGOUPEREBOUGOU, ZANFEREBOUGOU	132	285	1960
-	E N S E M B L E	1145	3437	22835

CERCLE DE SIKASSO		51	COMMUNE DE:	SIKASSO-COMMUNE	91		
SE	LISTE DES VILLAGES				CONC	MEN	POP
001	FOULASSO, MEDINE				78	119	718
002	MEDINE				84	160	1020
003	MEDINE				70	107	791
004	MEDINE				99	187	1212
005	MEDINE				101	161	1116
006	MEDINE				83	147	888
007	BOUGOULA-VILLE				52	107	738
008	BOUGOULA-VILLE				46	159	999
009	FAMA				46	83	562
010	FOULASSO				50	168	1245
011	FAMA				56	151	1075
012	BOUGOULA-VILLE				62	202	1490
013	FAMA				21	145	863
014	FOULASSO				31	122	807
015	QUARTIER RESIDENTIEL, WAYEREMA				58	142	1277
016	WAYEREMA				114	200	1499
017	WAYEREMA				122	256	1581
018	WAYEREMA				114	203	1037
019	WAYEREMA				118	193	1242
020	WAYEREMA				101	230	1264
021	FAMA, MEDINE, SIRAKORO, WAYEREMA				124	256	1562
022	WAYEREMA				116	289	1756
023	WAYEREMA				144	263	1763
024	SANOUBOUGOU				117	203	1171
025	SANOUBOUGOU				94	225	1138
026	SANOUBOUGOU				131	342	1669
027	SANOUBOUGOU, SIRAKORO, WAYEREMA				139	248	1344
028	SANOUBOUGOU				142	274	1853
029	SANOUBOUGOU				113	246	1592
030	MANKOURANI				78	203	1194
031	BOUGOULA-VILLE, KABOILA1				76	208	1414
032	KABOILA2				64	146	1050
033	KABOILA1				72	172	1355
034	KABOILA2				82	202	1300
035	KABOILA2				27	103	653
036	KABOILA2				65	219	1385
037	MANKOURANI				91	308	1836
038	MANKOURANI				104	282	1939
039	MANKOURANI				72	138	1207
040	MANKOURANI				81	169	1088
041	MANKOURANI				145	260	1829
042	MANKOURANI				87	201	1413
043	KABOILA2				65	164	959
044	HAMDALLAYE ET NANGOIRA				146	247	1684
045	BOUGOULA-VILLE, HAMDALLAYE ET NANGOIRA				172	227	1310
046	HAMDALLAYE ET NANGOIRA				70	114	708

(Continued...)

CERCLE DE: SIKASSO		31	COMMUNE DE:	SIKASSO-COMMUNE	91		
SE	LISTE DES VILLAGES				CONC	MEN	POP
047	HAMDALLAYE ET NANGOIRA				59	106	663
048	HAMDALLAYE ET NANGOIRA				35	61	391
049	BOUGOULA-VILLE, HAMDALLAYE ET NANGOIRA, KABOILAZ				75	101	699
050	HAMDALLAYE ET NANGOIRA				61	102	594
051	BOUGOULA-VILLE, HAMDALLAYE ET NANGOIRA				82	120	733
052	HAMDALLAYE ET NANGOIRA				105	170	1114
053	BOUGALA HAMEAU, SABALIBOUGOU				99	216	1403
054	BOUGALA HAMEAU				112	317	1856
055	FOULASSO				54	193	1243
056	WAYEREMA				131	188	1205
057	WAYEREMA				67	124	760
058	SANCOUBOUGOU				102	182	1089
059	SANCOUBOUGOU				94	197	1160
060	SANCOUBOUGOU				88	198	1193
061	KABOILA1				90	195	1219
062	MANKOURANI				58	122	941
ENSEMBLE					5435	11543	73859

CERCLE DE: BOUGOUNI		32	ARRONDISSEMENT DE: BOUGOUNI-CENTRAL		01
SE	LISTE DES VILLAGES	CONC	MEN	POP	
001	SAKORO	116	159	913	
002	DIERILA, DINKELENA, FAKOBOUGOU, SANSIEGUELA	70	143	1029	
003	BANANKORO	41	112	784	
004	KONOKO	22	62	419	
005	SIDO	87	109	674	
006	SIDO	128	158	946	
007	SIRATOGO, ZAMBOUROULA	59	103	709	
008	KOKELE	82	151	980	
009	DJIGUENIMA, FARALA, FOUANI	91	143	830	
010	BOUGOULAPARA, SAGOUANA, SATIKILA	79	124	756	
011	DISSAN, KOYENA, NTINKOLE	127	164	1081	
012	DAMANA, DIAMANA, TOMBA, TOMIELA	39	76	592	
013	DIERA, KARAKARA	51	89	538	
014	DANTOKORO, MOMISSALA, SOKONI	45	89	491	
015	BOGORIBOUGOU, DJERILA-BANIMONOTIE, KONA, MASSABLA, SABOUDIEBOUGOU	60	146	834	
016	BERILA, BLA, FARALA, KOBOUGOU, TIEBLEBOUGOU	58	105	684	
017	DJOUTIEBOUGOU, KASSELA, KOLA SOKORO, MASSALA, MORYBOUGOU, YOROLA	63	135	732	
018	FOULABOULA	23	111	627	
019	FOULABOULA	25	76	452	
020	MADINA	43	124	780	
021	SOGOLA	56	136	846	
022	FOULOLA, MAKONO, MENA	72	140	949	
023	DALABANI, DJIGUEMISSALA, NGOUANALA, TONKOURABOUGOU	48	120	707	
024	BOUGOULAPARA, TOULA	71	136	830	
025	KLE-SOKORO, KOLA SOUKOURA	48	110	652	
026	DIALAKORO, SIDIOLE, YADJIBOUGOU	40	77	491	
027	FARABA, KLE-BOUGOUJA	36	122	683	
028	OGOBALA, MOROBOUGOU	30	110	773	
029	MPIENA, SANSOLA	34	113	728	
030	DENIE, MAYALA	66	133	843	
031	FARADIE, SANFAGALA	25	89	625	
032	KOLOGO	64	117	855	
033	BONGO, DJIDJE, NIMISSALA	27	132	761	
034	BONDIO, KENIE, TIMISSILA	40	148	832	
035	FARADIELE, NGONZANA, NIJILA, SADIE, TABAKOROLE	48	128	753	
E N S E M B L E		2014	4190	26179	

CERCLE DE: BOUGOUNI

32

ARRONDISSEMENT DE: DOGO

10

SE LISTE DES VILLAGES		CONC	MEN	POP
001	DOGO	43	105	634
002	DINKORO, FAMAMBOUGOU, FARASSA	50	72	516
003	DIBAN, DIBAN	41	120	702
004	DIBAN	24	74	530
005	BINDIOUGOULA	55	96	599
006	FERETOU	64	118	708
007	MANAKOROLA, TIENRA	27	125	797
008	TEQUELA, TINTALA	43	132	704
009	BIRALA-SOUNSOUKORO, DIRAN TABAKORO, KODOUGOUNI	45	144	756
010	NANI	50	137	790
011	KONDO	49	123	715
012	BOROMBILA, SIRIMANA, SOUMAKO, SYOKORO	38	100	540
013	BELEKAN, DYNKORO-BADOUGOU, MAMOJROULA	61	125	801
014	DJEKABOUGOU, MORIBOUGOU	45	85	564
015	BANANKORO, NEREKORO-TYAN, TINKO	55	129	710
016	BANANKORO, SYOKORO, TOBA	68	116	812
017	DENDIELA, FARABABOUGOU	41	98	639
018	DENDIELA, FARABA, NIAKO, NIAKOBOUGOU	69	164	986
019	TABAKORO-TYAN	21	49	268
020	LABAN, TIETIGUILA	36	87	592
021	SIRAKORO-DIABANA	60	73	398
022	LASSA	42	107	663
023	FIANA, FOGOUKORO	44	135	833
024	KARATALA, KOLA, SENA	21	93	510
025	BLEMBALA, SOUMOUDJI	25	93	549
026	BANKO	31	102	583
027	BOUGOULA, FARADIE, NTYIBABOUGOU	47	133	840
028	DYAFARANA, FOGOBA, TOTIGUILA	48	76	931
029	DABAN, DYENSOBALA, NTIANIRILA	65	192	1127
030	KEMEDOUGOU, ZAMBLEBOUGOU	30	106	571
031	NTENKONI	45	89	543
032	DONKERILA, KOTIENI, SIRANINKORO-SANIFINA	41	88	546
033	NAGALA	31	104	543
034	DEMBELA, KABALA, SAGALA, SIMINA	74	146	837
035	BADJILA, DYAMOU, FALABA, KOKALA	29	129	773
036	BADJILA, DONTAMBOUGOU, MERIDYALA, NEREKORO-BAMBELA, SOBALA-SIRIBA, TYEMALA	80	172	1025
037	DJINDIE, FALADIE, KONDJILA, TOROKORO	77	154	965
038	DOMBA-TIAMBA, FENIENA-BIGNA (CHIKORO)	50	64	438
039	KALAKO, NTONFALA, SIRAKORO -BAMBELE	45	94	678
040	MERIDYALA, MERIDYALA	59	62	794
E N S E M B L E		1869	4411	27510

CERCLE DE: BOUGOUNI

32

ARRONDISSEMENT DE: FARAGOUARAN

19

SE	LISTE DES VILLAGES	CONC	MEN	POP
001	MAFELE	50	125	646
002	KEMISSALA	33	57	405
003	NKEMENE, SORON	35	73	513
004	NIARAKO, NIANEGUELA	47	87	548
005	FARAGOUARAN	58	165	1069
006	FARAGOUARAN	55	104	765
007	FARABA, FARADIELEBOUGOU, KOKA, ZAMBOUGOU	43	101	619
008	NTENTOU	35	100	633
009	MAGNAMBALA, TIEFAKALA	24	131	731
010	BAGANI, SIBIRILA	58	128	850
011	DIONKALA	39	89	616
012	KANKELENA, SERIBADIAMBOUGOU	44	111	702
013	SEBETOMO, TIEDJIGUINALA	27	64	468
014	GALAMINA	30	99	679
015	BERIAN	26	87	604
016	DIADOUBALA, KORIN	41	89	573
017	DIEBA	48	116	750
018	TORAKORO	54	119	850
019	TORAKORO	36	73	499
020	TORAKORO	45	110	711
021	BABOUGOU	46	137	831
022	TORAKOURATOMONI, TORAKOURADIALANINKORO	33	124	656
-	E N S E M B L E	907	2289	14718

CERCLE DE: BOUGOUNI

32

ARRONDISSEMENT DE: GARALO

28

SE	LISTE DES VILLAGES	CONC	MEN	POP
001	NGOUANA, ZANABALA	33	67	471
002	FARABALE-ZENA	40	91	475
003	SIRAKORO, SORONI, SOUROUKOULA	70	122	847
004	BLALA, MAFELE	35	72	483
005	SOUNKALA	58	85	577
006	GHOMBOKO, TAMASSE	72	110	496
007	DONKELENA	48	88	611
008	DJEDIE, FELEFELE	90	139	920
009	BLADIE-ZANA	61	102	693
010	DEFINA	75	124	778
011	DEFINA	80	99	658
012	DIAN	73	86	471
013	DEBO, NTIOFINA, ZAMA	78	101	677
014	GOMI	100	121	865
015	OUROUPANA	74	122	799
016	SEMPIA, SOKOURANI	76	159	829
017	FADIAN, KEKORO	11	59	435
018	DIARALA	55	108	663
019	NANIOLA, OUENA-SOKORO	77	149	897
020	KERIKOUMALA, SENA, SYOKORO	47	101	680
021	BLADIE-TIEMALA	35	147	1080
022	BLADIE-TIEMALA	45	99	625
023	KODIOUGOU, TIEKOUKALA	36	99	702
024	TABAKOROLE	21	48	297
025	KODIOUGOU, MPANYALA, SYRAKOROBLE	48	85	597
026	SOLA-BOUGOUDA	42	85	395
027	SORONA-KOLOBE	47	75	464
028	GOMI, TANHALA	54	91	490
029	DIALAKORO, SYINRE, TYINKO	32	109	622
030	GARALO	127	189	1231
031	GARALO, GARALO	198	267	1873
032	GARALO	20	52	294
033	KOTIE, SYINROU	29	99	579
034	BOKO, FARA, SIRIMANA	54	125	707
035	BOUGOULA, NOJAKO	23	132	696
036	NIANZANA, SIRANSSIALA	27	85	595
037	BOMBALA	76	113	797
038	DJINE	56	155	1032
039	DJINE, NIANZANA	24	55	397
040	BANKO	29	64	374
041	BANKO	28	87	539
E N S E M B L E		2304	4366	27711

CERCLE DE: BOUGOUNI		32	ARRONDISSEMENT DE: KELEYA		37
SE	LISTE DES VILLAGES		CONC	MEN	POP
001	DONSELA, FAMANA		44	73	510
002	DIALAKORO, DIALAKORO		40	98	638
003	DIALAKORO		45	122	741
004	NAMABOUGOU, SOUMAYA		69	130	856
005	OJROUN, OJROUN		41	78	543
006	OJROUN		73	144	963
007	KOMOGOLA		37	109	732
008	NTEQUELENI, TYENKO		45	107	714
009	CHIANTOULA OU SYANTOULA, FARAOIE-BAMARA, NANSALA, NOHI		61	154	954
010	SYAMBOUGOU-LINGUEKORO, SYEBOUGOU		37	144	870
011	BOUGOULA		44	77	503
012	TIEROU		74	122	737
013	KABASSELA, SAGALA		62	129	804
014	BOUROUCOULA, MAKANA, MASSAKOROBOUGOU		38	99	730
015	SOLO		80	124	774
016	BANANTOUMOU		82	140	942
017	FARADIE, SOULOUBA		76	175	963
018	KOLONDA, TIESSANA		39	103	631
019	BOKORO, SYEBOUGOU		57	160	847
020	SEMANA		71	252	1518
021	BIXO		39	77	484
022	DANI, GANALE		87	129	833
023	OJRE		68	132	858
024	BASSA, FOLONA		84	132	954
025	KELEYA, KELEYA		110	151	899
026	KELEYA		89	120	793
027	NTEA		53	99	601
028	DIALA, YERIFOUNELA		82	195	1012
-	E N S E M B L E		1727	3575	22404

CERCLE DE: BOUGOUNI

32

ARRONDISSEMENT DE: KOUMANTOU

46

SE	L I S T E D E S V I L L A G E S	CONC	MEN	POP
001	KOUMANTOU, KOUMANTOU	30	41	213
002	KOUMANTOU	120	167	1055
003	KOUMANTOU	256	327	2002
004	BABILENA, DIERIBOUGOU, KOUALE	120	181	1240
005	KONZA	53	143	860
006	DIEBO KOUMA	43	98	664
007	ZEREBOUGOU	116	124	678
008	KOKODIO	17	89	627
009	OIOSSEBOUGOU, SEDOUGOUNTJILA	103	120	837
010	KOLA	145	197	1147
011	XOLA	84	121	702
012	MPIEBOUGOULA, TOULQUMIELA	52	94	564
013	NEREKORO, ZAMBALA	145	159	861
014	MENA	113	137	883
015	BOUMOU, DIEBO KOUMA	95	119	797
016	KONDJI, TINKO	112	122	707
017	TOUNFOUGA	81	102	499
018	TOUNFOUGA	61	67	386
019	TINAKOLOBA	116	157	937
020	BONTOLA, KENIERELA, SIOLA	143	154	1053
021	DIEDIOULA-NJILA MARO	108	133	919
022	NTIONSALA	34	67	433
023	TIENKOUGOBA	25	61	376
024	TIENKOUGOBA	38	101	660
025	TIEFALA	55	146	1106
026	TIEFALA	49	58	333
027	NIAMALA	146	171	891
028	BERELA, SIOBOUGOU	77	107	592
029	TEBEZANA	33	43	263
030	GUEREKELE, TABAKORO	72	105	700
031	BANKO-ZANFINA, KOKOUMA	135	197	1124
-	E N S E M B L E	2777	3908	24109

CERCLE DE: BOUGOUNI		32	ARRONDISSEMENT DE: MANANKORO		55
SE	LISTE DES VILLAGES	CONC	MEN	POP	
001	MANANKORO	130	167	1062	
002	MANANKORO, MANANKORO	91	133	857	
003	FANGALA	33	70	413	
004	LEKORO-MADINA, LEMOJROU-TOUMOU, MANANKORO, SIELE	61	123	820	
005	BOUGOULABA, KOKOUN, SIMI-BOA	77	139	663	
006	MANFALA, NAREMBOUGOU, NIAKO, SOLABA, SOLAKORONI	44	142	794	
007	MAFELE	55	111	812	
008	BANANKELE, SIRAKOUREU	67	121	677	
009	SANANKOUREUNI	36	142	979	
010	SANANKOUREUNI	11	26	162	
011	DIOSSYAN	40	51	355	
012	KONA, SIRAKORO	51	113	648	
013	FOULALABA	58	121	783	
014	KORA	14	29	179	
015	DIENDIO	23	56	341	
016	KOROKE, WOGOMA	60	120	593	
017	BANZANA	49	126	655	
018	KOMINA, NGOLOBALA, NINKAMALA, SOROMBA	61	119	690	
019	SOROMBA	59	88	463	
020	DEBELA, TOROLA	31	55	369	
021	KOLE	21	72	455	
022	FARABALE	30	65	422	
023	NAOUENA	29	61	397	
024	ZANSO	43	82	560	
025	FARAFIN	16	52	363	
026	DIONDIALA	23	43	341	
027	MEZAKA	44	53	341	
028	BANMBA	33	61	423	
029	WOMA	63	88	612	
030	KABANDIE	30	78	384	
ENSEMBLE		1383	2707	16613	

CERCLE DE: BOUGOUNI

32

ARRONDISSEMENT DE: SAN SO

64

SE L I S T E D E S V I L L A G E S

	CONC	MEN	POP
001 SAN SO	138	164	959
002 SAN SO	161	161	1077
003 FALANI-FADIA, FINGOLA, MORILA	136	177	990
004 FALANI	156	189	1020
005 SINSIN 1, SINSIN 2	136	137	753
006 KORO FERELA, SILAMA NA	117	117	565
007 DIAMAKOLE	163	163	860
008 DIALA, MENIE, NTJIBALA	30	117	715
009 DIELE	99	109	594
010 DIELE	119	129	702
011 OJALA	110	125	720
012 OJALA	59	85	585
013 DIONKALA, FANDALA	249	251	1245
014 OJALASSEBOUGOU, ZAMBOUGOU	107	111	594
015 DOMBA	98	126	805
016 NTJILA, SOUNSOUNKORO 1	101	114	639
017 BLA, KOMOGOLA, SOLE	119	156	947
018 FALABADA-SIOBOUGOU, FOURALA	138	139	765
019 BLE, GOUANKELE, NTJIO LA	91	91	341
020 KOTING, KOKOUN-NIAMALA, YENI	136	176	885
021 KEKORO	50	101	625
022 DJIDIE, DIASSOLON, DIERO, TABAKORO	41	207	1022
023 FINKOUA	107	139	783
024 NGOLA, SOKELA	59	113	674
025 DIALAKORO, OUE NIA	100	143	1046
026 DEBELIH	103	154	778
027 SOUNSOUNKORO 2, ZANA	62	131	854
028 FIELA, KODIALAN, KOKOUNA, TIOROLA	128	149	910
- E N S E M B L E	3113	3974	22453

CERCLE DE: BOUGOUNI		32	ARRONDISSEMENT DE: ZANTIEBOUGOU	73
SE	LISTE DES VILLAGES	CONC	MEN	POP
001	DIMON, NTIODOUGOU-KOLODI	27	105	778
002	DIONKELE-SOKORO, DIONKELE-SOKOURA, GOJANTOU	38	93	798
003	TIODOUGOU-KOLONDI	58	170	1199
004	SORON, ZAMBLEBOUGOU	35	71	512
005	GOJANA, MPIAKALA	33	116	755
006	BEKOBOGOUDA	29	56	375
007	BEKOSOKORO	56	100	655
008	OURE	61	85	572
009	SOLA-SOKOURA	40	128	953
010	NEGUELA, SOUNTOU	23	78	515
011	MONZONDOUGOU-KOLONI	49	113	776
012	BELEKONI, KOURI, MONZONDOUGOU-KOLONI	31	101	650
013	FALABA	33	64	555
014	SIRAKORO	41	86	558
015	TONFA	45	129	824
016	ZANIELA	32	61	475
017	FALADIE, ZANIELA	41	95	626
018	ZANTIEBOUGOU	104	162	1217
019	BOUGOULA	42	103	726
020	KIMI	37	82	551
021	BOUNDIONI-DJOUGA, SIDIO, SORONA	92	144	906
022	TOUMOU	88	118	655
023	BASSA, BOUNDIO OU BINDIO, DIE	44	100	637
024	FILOKOLO, KOROSO, NIENI, SIRABATOU	42	107	604
025	MAMISSA	22	136	817
026	FIRAKO, KOMBE, KOTIE, NIAGALE, SALA, ZANTOGOLA	83	123	652
- E N S E M B L E		1226	2726	18341

CERCLE DE: BOUGOUNI		32	COMMUNE DE:	BOUGOUNI - COMMUNE	91		
SE	LISTE DES VILLAGES				CONC	MEN	POP
001	HEREMAKONO				97	142	847
002	HEREMAKONO				70	89	571
003	FARABA, HEREMAKONO, MASSABLACOURA				211	280	1521
004	FARABA, MASSABLACOURA				220	268	1544
005	FARABA				121	143	832
006	DOUGOUNINA, FARABA				221	299	1770
007	FARABA				47	72	455
008	DOUGOUNINA, FARABA, HEREMAKONO, MEDINE				103	195	1183
009	HEREMAKONO				83	123	879
010	HEREMAKONO				68	99	588
011	HEREMAKONO				131	195	1133
012	MEDINE				101	197	1341
013	MEDINE				69	129	895
014	HEREMAKONO				190	224	1409
015	NIEBALA				83	119	882
016	DIALANIKORO				155	225	1294
017	DIALANIKORO				172	264	1605
018	DIALANIKORO, DOUGOUNINA				214	296	1484
019	MEDINE, NIEBALA				98	151	1176
020	DIALANIKORO, DOUGOUNINA				109	154	965
ENSEMBLE:					2563	3664	22374

CERCLE DE: KADIOLO		33	ARRONDISSEMENT DE: KADIOLO-CENTRAL		01
SE	LISTE DES VILLAGES		CONC	MEN	POP
001	FIMA		27	69	514
002	BOROKOBA, KOTOMANI		27	55	428
003	BOROKOBA		52	135	792
004	BOROKOBA, BOROKOBA		32	65	419
005	LOFINE		64	88	633
006	LOFINE		73	109	839
007	KATON		67	139	860
008	DIOU		51	92	581
009	DIOU		34	65	390
010	DIOU		61	116	739
011	LOFIGUE, NIAFIGOLODOUGOU		35	47	328
012	LOFIGUE, LOFIGUE, LOFIGUE		28	63	512
013	LOFIGUE		104	153	1125
014	LOFIGUE		107	152	1137
015	KAMBO		41	58	470
016	KAMBO		67	100	721
017	KAFONO, ZANKOUNDOUGOU		47	75	573
018	KADIOLO		147	220	1276
019	KADIOLO		181	243	1311
020	KADIOLO		91	149	779
021	KADIOLO		276	378	2582
022	KADIOLO		85	135	928
023	LOFIGUE, LOFIGUE, ZIEKOUNDOUGOU		37	64	507
024	DOGLELEDOUGOU, GHINASSO		60	189	617
025	DIALAKOROSSO, TIEBEZEDOU		62	86	692
026	ZIANGOLODOUGOU		97	125	994
027	KATELE		65	115	912
028	KALEBENE		16	33	309
029	FANIDIANA, FANIDIANA, ZAMPEDOUGOU		95	168	1162
030	FANIDIANA, FANIDIANA		162	228	1324
031	FANIDIANA, ZEGOUA, ZEGOUA		187	301	1928
032	ZEGOUA		158	220	1419
033	KANKOUROUGOU, KADIOLONI, NASSOULOU		126	195	1270
034	BOROKOBA, KORGOUAN OU KARAGOUAN, NGOLONA, NGOLONA		86	176	1094
035	KOROKOUNDOUGOU, NAFEGUE, VATA		90	151	1075
036	DIOUMANTENE		87	177	1052
037	DIOUMANTENE		83	160	977
038	NGOLONA		28	61	494
039	NAKONO, NGOLONA		95	180	1243
040	NAKONO, NAKONO, TOUBAN		56	140	1018
041	KANKONOMA		48	137	910
042	POUROU		35	57	475
043	NAKONO, NAKONO		71	100	620
-	E N S E M B L E		3441	5769	38029

CERCLE DE: KADIOLO

33

ARRONDISSEMENT DE: FOUROU

23

SE LISTE DES VILLAGES		CONC	MEN	POP
001	LANSERIBOUGOU, LOUGOUELE, LOULE, NOUMOULARMA	26	108	714
002	PIAMA OU PIANAN, TAMBELINI	33	153	1126
003	BANANSO	129	286	1943
004	BAALA, GLAMBERE, NGOLOPENE	47	204	1314
005	BALOULOU	23	120	759
006	WATIALI	86	233	1547
007	GOUENE	73	137	911
008	GOUENE	29	88	616
009	CISSINGUE, KATORONI	9	108	628
010	KAMBEREKE	51	99	662
011	TOROKORO	46	119	807
012	FOUGOUELE	53	85	624
013	DIEOU, SYAMA	62	214	1465
014	FOUROU, GALAMANKOUROU, KATORONI, SINDI	34	101	732
015	FOUROU, FOUROU	77	108	673
016	FOUROU	42	62	319
017	FOUROU	69	179	884
018	FINKOLO	48	118	667
ENSEMBLE		937	2522	16391

CERCLE DE: KADIOLO		33	ARRONDISSEMENT DE: LOULOUNI		45
SE	LISIE DES VILLAGES	CONC	MEN	POP	
001	SIBIRASSO	22	112	671	
002	SIBIRASSO	48	94	559	
003	KAI	96	186	1178	
004	KAI	44	82	570	
005	KAI, KAI	40	62	410	
006	KAI	13	17	140	
007	KARDIASSO, OUELENI -FIEBALA	41	137	997	
008	DERBASSO	31	91	495	
009	TIENI	26	81	478	
010	BANANKORO, SIRANIKORONI, SIRANI-KOROBA, SOROBLE, SOROBLE, TIENIMA	61	165	1130	
011	BANANKORO	37	89	597	
012	BILASSO	37	96	630	
013	SOROBLE, SOROBLE	44	159	905	
014	BAYARABOUGOU, DOUGOUKOURANI	29	135	780	
015	DOUGOUKOURANI, NIMBOUGOU, NIMBOUGOU	44	136	742	
016	NIMBOUGOU	47	98	602	
017	NIMBOUGOU	24	33	213	
018	NIMBOUGOU	31	54	339	
019	KATONDOUGOU, ZANSO	60	130	832	
020	SENINA	38	68	524	
021	NIEROINI	35	57	406	
022	NIEROINI	23	37	283	
023	DAOULASSO, DAOULASSO	43	102	695	
024	DAOULASSO	11	24	128	
025	KATOGOLA	23	64	456	
026	KATOGOLA	14	39	259	
027	LOULOUNI, LOULOUNI	80	170	927	
028	LOULOUNI	222	337	2030	
029	DOSSO, NIMBOUGOU	26	80	481	
030	NGOLOKASSO, DJATTARASSO	29	92	659	
031	SEREKENI	27	96	606	
032	LANFIALA	42	97	597	
033	LANFIALA	38	124	729	
034	BORIONI, KOMORO	30	188	1152	
035	NIENGOUASSONI	47	62	362	
036	NIENGOUASSONI	61	113	777	
037	KATIIRONIMBA, KATIIRONIMBA	54	112	668	
038	KATIIRONIMBA	52	112	712	
039	WORONI	24	118	722	
040	WORONI	76	125	937	
041	SEOUKOURANI, WORONI	108	170	1177	
042	KEBENI, PERASSO	42	78	528	
043	KEBENI	19	57	315	
044	BANANKORO, KEBENI	34	80	506	
045	NGOUINSO	22	41	319	
046	FAKOKOUROU	93	170	1183	

(Continued...)

CERCLE DE: KADIOLO

33

ARRONDISSEMENT DE: LOULOUNI

45

SE LISTE DES VILLAGES

	CONC	MEN	POP
047 SEOU	68	118	735
048 SEOU	44	65	329
049 KOURA	29	113	735
050 KOURA	9	38	236
051 BOUNOU, SIRIKASSO, SIRIKASSO	33	96	658
052 SIRANI-KOROBA	40	87	579
053 SIRIKASSO	43	62	410
054 SIRIKASSO, SIRIKASSO	13	31	186
- E N S E M B L E	2367	5380	34274

CERCLE DE: KADIOLO		33	ARRONDISSEMENT DE: MISSENI		67
SE	L I S T E D E S V I L L A G E S		CONC	MEN	POP
001	KAFIGUEDENI, LOUGOUANI, PITIANGOMA		86	187	1365
002	KEBENI		50	141	874
003	CHIEME OU SIEME, DELEOU, DOVONG		92	240	1599
004	KAPELEGUE -CISSINE, NZIEKOJN		79	127	902
005	KATIELE		61	158	847
006	MASSIOGO, ZANFASSO		51	103	670
007	BIA, GOUAN, KAFIGUEBA		69	129	892
008	NGOKO		47	101	556
009	NGOKO		27	39	197
010	MISSENI		57	118	704
011	MISSENI		48	106	666
012	KALE		46	84	595
-	E N S E M B L E		713	1533	9867

CERCLE DE: KOLONDIÉBA

34

ARRONDISSEMENT DE: KOLONDIÉBA-CENTRAL

01

SE	LISTE DES VILLAGES	CONC	MEN	PDP
001	KINIA, KOROSSINA, OUBOUNIA	43	134	841
002	DINGOUJALA, FARAKO, KOROKORO, TITIENA, TOKOUMALA	41	147	912
003	BOUGOULA, DIALAKOROKO -SIONDOUGOU, DJISSAN	27	103	615
004	BANAKORO -DIALAKORO, NIAKOURAZANA	32	95	570
005	DIARALA, SODIOULA	87	98	657
006	KARA, KATIOULA, NEGUEMALA	38	113	722
007	BOROMBA, DIARAKOUN, ZANINA	42	143	805
008	FALANI, MAKANA	19	95	621
009	BOUSSALA, KOLOMBA, MPIEBOUGOULA	48	80	619
010	MENA, SELE	56	104	683
011	KOLONDIÉBA, TOGOYA	57	89	758
012	NTIENINA	49	88	676
013	KALAKA	105	144	968
014	KOLONI-FOULALA	26	57	447
015	KOLONI-FOULALA, MAKANA	37	80	597
016	DONFANA, TIENAGA	66	116	671
017	KOLOGO, MPIEDIANA, WGOLOBALA	31	82	491
018	FOFO, NERIKO, ZAMPIALA	60	100	711
019	NIAMALA, TIANIANA	55	90	580
020	NTOMINA, OUKORO, TENEMAKANA	49	79	539
021	KOLONDIÉBA	59	92	588
022	KOLONDIÉBA, KOLONDIÉBA	147	239	1518
023	KOLONDIÉBA	112	131	853
024	KOLONDIÉBA	40	46	268
025	KOLONDIÉBA	73	85	663
026	KOLONDIÉBA	64	103	696
027	KOLONDIÉBA	133	184	1135
028	BLAKALA	87	140	824
029	KOLONI-BOUNDIO, SITIN	62	88	701
030	ZAMBOUGOU	23	29	187
031	TINKO	51	113	815
032	SINZENI	88	88	519
033	BOUNDIOBA	82	131	808
034	BOUNDIOBA	98	114	649
035	KOLA, MAFELE, ZANDIOULA	19	85	673
036	FAMORILA, KOLONDIÉBA, KOLONDIÉBA, SOKOLON	51	79	571
037	KISSA, ZANGOUNA	39	99	596
038	DIALAKORO -YOROBABOUGOU, DIANDIANA	43	69	507
039	TINTIRI	56	104	773
040	BLADIENI, ZAN	54	106	706
041	DIEDIENI, NIAMOU	46	93	650
042	FANA, ZENA	28	107	535
043	BOGODOUGOU, MISSALA, TOUTIALA	126	172	1122
ENSEMBLE		2549	4534	29840

CERCLE DE: KOLONDIÉBA		34	ARRONDISSEMENT DE: FAKOLA		18
SE	LISTE DES VILLAGES		CONC	MEN	POP
001	GOUROUKO		26	46	365
002	GOUROUKO		31	56	418
003	GOUROUKO		30	51	413
004	NGODIARALA, NGOKLA OU NGOKILA		53	82	593
005	FANGOUAN		25	45	366
006	SANTIENI		20	40	294
007	GOUARANKO		65	87	438
008	MPIESSANA		20	32	261
009	MPIESSANA		21	63	463
010	DIONKONI		24	62	512
011	SOKOURANI, SOKOURANI		48	116	740
012	SOKOURANI, SOKOURANI		62	101	809
013	SOROMANA		60	94	793
014	DANI -SEREKORE, SAMA		41	74	405
015	KOKLA OU KOKILA		29	62	459
016	DONTEREKE		19	36	240
017	DONTEREKE		26	66	415
018	DEMBASSO		12	38	235
019	DEMBASSO		41	113	747
020	DIAMOGO, FAKOLA		237	382	2271
021	ZOHA		44	71	368
022	SIANA		39	110	725
023	FARAFING, FARAFING		52	56	416
024	FARAFING, FARAFING		31	51	314
025	ZEGUERE		72	132	817
026	ZEGUERE		37	87	529
027	FOUTIERE, KOLONZAN		49	83	510
028	FATOU, FINIKO, NEGUEPIE, SORONKO		77	199	1085
029	KAH		35	104	639
030	BOUGOULA		44	76	562
031	BOUGOULA		30	68	388
032	ZANTOUMANA		44	79	456
033	ZANTOUMANA		34	48	307
034	DIGAN		42	81	477
035	DIGAN		55	79	500
036	FARAKO ET BANGOLA		125	176	861
-	E N S E M B L E		1700	3146	20191

CERCLE DE: KOLONDIÉBA

34

ARRONDISSEMENT DE: KADIANA

35

SE LISTE DES VILLAGES		CONC	MEN	PÔP
001	TOULOULA	19	65	402
002	FALA 2	21	67	412
003	FALA 2	9	31	221
004	DONKERILA	11	39	249
005	MARIBOUGOU	16	115	748
006	DIAMARIBOUGOU, TIEDJOUGOUBOUGOU	9	45	272
007	NANGALASSO	58	93	489
008	NANGALASSO, TIIOGOLE	58	71	383
009	NANGALASSO	72	110	572
010	KAMASSO OU KAMACHO, KONI	88	253	1135
011	DONKERILA, DONKERILA	32	158	944
012	DIALAKORO, SOUNOUBA	26	89	544
013	OUARAKANA	45	122	750
014	NOUMOULA, SIEBLE	37	66	415
015	OUABLE	10	37	252
016	OUABLE	29	95	664
017	NIALA, TIAMPA, TIIOGOLE	56	179	1111
018	BLENDIO	36	86	639
019	DOUBASSO, TOROKORO	41	86	612
020	SOKOURANI	21	72	456
021	TIONGUI	32	86	600
022	TIONGUI	23	100	639
023	GOUFIEN, ZASSO	32	102	571
024	MORON	18	51	358
025	MORON	53	118	811
026	SIALLA	37	86	556
027	KOKOUNA, SANANKORO 1, TIONKOURANI	21	35	205
028	DONFANABA, SIKORO	41	105	674
029	KADIANA	51	111	777
030	KADIANA	67	84	498
031	KADIANA	80	121	865
032	FALA 1, GONGORO, KAKOLI, SANANKORO 2	138	412	2290
033	DEBENA, DEBENA	80	139	885
034	DEBENA, DEBENA	105	146	983
035	KOUNTIO	66	132	830
036	DYINDIO, TIE	42	78	513
- E N S E M B L E		1580	3785	23325

CERCLE DE: KOLONDIÉBA		34	ARRONDISSEMENT DE: KEBILA		52
SE	LISTE DES VILLAGES		CONC	MEN	POP
001	BAFAGA		66	110	709
002	BAFAGA		59	156	1114
003	FALANTIN, KOKOUNA		52	95	643
004	DIALAKOROBA		102	124	947
005	FAMOKOLA, WINKALA		44	132	907
006	KOROBALA, SEKANA		39	104	621
007	SAMBA		58	130	994
008	BOHI		63	162	1093
009	DIALANINKORO, SINZIMBA		40	108	790
010	KEBILA		131	191	1386
011	KEBILA		89	116	685
012	DIOMANA, MASSALA		43	91	619
013	MASSALA		31	75	470
014	GOUARA, TIGUIA		46	84	528
015	MANTAKALA, TOUNTOURALA		67	110	813
016	BOUGOULA		42	154	995
017	NGUEREFINA, TOULOMADIO		38	102	694
018	BILABA, KOKOUNA		25	61	429
019	BANKOUMANA, KONGO		33	111	715
020	DIAKA		40	99	674
021	DIAKA		64	123	908
022	KORONI, NGOLA		46	92	628
023	BELA, DIALAKORONI, KONA		43	109	756
024	MASSAMAKANA		40	106	789
025	FOUGALA, NTIOBALA		42	107	724
	E N S E M B L E		1343	2852	19631

CERCLE DE: KOLONDIÉBA

34

ARRONDISSEMENT DE: TOUSSEKELA

69

SE LISTE DES VILLAGES

	CONC	MEN	POP
001 FINDIALA	31	76	528
002 BESSINA, KOEN	36	93	725
003 DIEDIEBA, SANANKORO	62	96	618
004 OUAKORO	92	112	779
005 KANKELA, OIROUMPANA, SASSILA, SIRAKORO	44	86	605
006 KELEKELE, KELEKELE	54	92	546
007 KELEKELE	70	121	822
008 FALANI, KOLONA	64	139	889
009 TOUSSEGUÉLA, TOUSSEGUÉLA	41	80	494
010 TOUSSEGUÉLA	62	150	951
011 BOGOLA, NGOLOLA, SOKOLONDIÉ, TIENKOA	30	111	734
012 DIEDIENI, FOGOBA, ZANA, ZANGOJALA	38	113	825
013 KOLOSSO	12	53	349
014 KOLOSSO	13	86	529
015 BENOGOBOUGOU, ZANA	16	85	526
016 DIODIA, TYINKONGO	48	119	806
017 DIESOU, NEGUÉLA	33	121	642
- E N S E M B L E -	746	1733	11368

CERCLE DE: KOUTIALA		35	ARRONDISSEMENT DE: KOUTIALA-CENTRAL		01
SE	LISTE DES VILLAGES	CONC	MEN	POP	
001	N`PAGASSO	157	211	1210	
002	FONKAN, ZANSIOLO	75	121	770	
003	YAFOLA	145	210	1363	
004	DUGNAN, YAFOLA, ZEBELA	98	144	904	
005	ZEBELA, ZEBELA	134	178	1156	
006	FONKAN, ZEBELA	72	103	687	
007	ZEBELA	25	36	223	
008	ZEBELA	66	98	618	
009	ZEBELA	46	62	478	
010	LELENI, LELENI, LELENI-BOUGORO	79	132	701	
011	LELENI, LELENI	162	188	1425	
012	LELENI, TIANHJIRISSO	80	96	481	
013	KARANGASSO	72	104	668	
014	KARANGASSO	59	98	637	
015	KARANGASSO	61	148	883	
016	NINTABOGORO	118	147	768	
017	NANPOSSELA	179	232	1455	
018	DOUGOUNONA, N`GOUKAN	101	141	824	
019	LERESSO, YOGOJANA	91	150	940	
020	BANIA, BREGNAKAN, ZEGUERESSO OU ZUEGUESSO	103	245	1211	
021	FAMESSASSO	151	200	1088	
022	KOUMBIRI	144	198	1106	
023	SINSINA, SINSINA	81	123	1001	
024	SINSINA	157	189	888	
025	SINSINA, SINSINA	115	166	1099	
026	SINSINA, SINSINA	105	129	617	
027	ZANTONA	68	111	699	
028	N`KOUTINA OU NGOUNTJINA	124	215	1435	
029	SANGA	98	134	977	
030	WOLENGUENA 1	69	142	754	
031	WATTROSSO, WOLOBOUGOU, WOLOSSO	128	178	946	
032	KLE	115	165	1143	
033	BASSO	71	121	986	
034	DATIEN	87	116	742	
035	OULA	14	27	140	
036	OULA, OULA	81	104	666	
037	OULA, OULA	135	203	1395	
038	KESSO, KOSSO, OULA	82	123	875	
039	BARAMBA	165	337	2070	
040	KESSO, KOSSO, N`GOLOKOUNA	64	121	879	
041	SIRAKELE	196	225	1114	
042	SIRAKELE	104	172	1124	
043	N`TIESSO OU TOESSO	85	97	416	
044	N`TIESSO OU TOESSO, N`TIESSO OU TOESSO	78	114	709	
045	N`TIESSO OU TOESSO	58	88	543	
046	N`TIESSO OU TOESSO, N`TIESSO OU TOESSO	60	106	692	

(Continued...)

CERCLE DE: KOUTIALA

35

ARRONDISSEMENT DE: KOUTIALA-CENTRAL

01

SE	LISTE DES VILLAGES	CONC	MEN	POP
047	NISSOUMANA	94	183	1174
048	ZANGOROLA	65	98	556
049	ZANGOROLA	90	142	875
050	DARESSO, SINIE	105	179	1161
051	BOUGOURO, KOUNBE	112	173	1057
052	NGOROSSO	100	101	570
053	KOKOUNA, NGOROSSO, WOLENGUENA 2	144	193	1261
054	NGOLONIANASSO	61	136	815
055	NGOLONIANASSO	50	70	451
056	NGOLONIANASSO	72	167	1062
057	N ^o PELOKOSSO	70	159	976
058	NIGUILA	42	61	428
059	NIGUILA	52	145	897
ENSEMBLE		5615	8555	52789

CERCLE DE: KOUTIALA		35	ARRONDISSEMENT DE: KONSEGUELA		15
SE	LISTE DES VILLAGES		CONC	MEN	POP
001	NIANABOUGOU, SOUN		92	144	944
002	FISSANKORO		65	213	1401
003	TOMINA, TOROSSO		39	157	1019
004	BOUGOURO, NIEMINA		76	230	1007
005	TEMPELA		55	152	984
006	TEMPELA		45	100	585
007	KELEMI, SIMESSO		71	172	1051
008	KONKOMBOUGOU, KONKOMBOUGOU		41	111	746
009	TOUPOURLA		66	150	906
010	KOLONINA		96	142	1026
011	NGOLOBOUGOU, SIGUENESSO, SIGUENESSO		140	194	1170
012	KONSEGUELA		127	191	1134
013	KONSEGUELA		76	122	589
014	KONSEGUELA, SIGUENESSO, SIGUENESSO		253	300	1759
015	SOGOTELA		48	85	565
016	SOGOTELA		12	29	160
017	SOGOTELA		91	175	1175
018	KIANA, KONSEGUELA, N'TOGOLA		76	120	814
019	KOSSOUROUNA, QUSSEREBOUGOU		86	153	1035
020	MASSABALA		69	113	644
021	KWO		70	111	688
022	KWO		109	122	698
023	TOULOUHANA		39	74	401
024	BARAMABOUGOU, DIONA, NYANPELA		128	214	1373
025	KONINA, KONINA, KONKOMBOUGOU		43	54	368
026	KONINA, KONINA		199	334	2115
027	FILAMA		128	194	1188
028	FILAMA, MPETYELA, NGOLA		75	117	777
029	GOUEMBOUGOU, MORENA		48	113	713
- E N S E M B L E			2463	4386	27035

CERCLE DE: KOUTIALA

35

ARRONDISSEMENT DE: KOUNIANA

29

SE LISTE DES VILLAGES		CONC	MEN	POP
001	NGARASSO, NGARASSO	186	283	2032
002	NGARASSO, NGARASSO	139	192	1303
003	MOURASSO, SOUKOUSSO	97	150	982
004	BOMBALA, KARANGASSO-DENI, NIZANSO	131	179	1163
005	GOJANTALA OU GOJANDARA	70	103	569
006	SOUKOUSSO, SOUKOUSSO	116	159	891
007	BOBOLA-ZANGASSO	99	152	891
008	BOBOLA-ZANGASSO	64	94	532
009	BOBOLA-ZANGASSO, DOUBANIANA	100	142	831
010	DIEBE	136	195	1128
011	NIEKOJANA, NTIONTIERI	99	155	935
012	NINTIOROSSO, SOGOUASSO	101	143	764
013	KOUNIANA	93	135	807
014	KOUNIANA	119	164	968
015	KAOULE, NADIASSO	73	124	865
016	NTOKONASSO, NTOKONASSO	65	97	707
017	NTOKONASSO	68	116	618
018	NTOKONASSO	82	117	689
019	NTOKONASSO, POKOSSO, POKOSSO	175	276	1530
020	KATIOLA, POKOSSO	108	145	816
021	KOREASSO, SASSILA, ZINGOLOSSO	120	149	714
022	KAZIENSO	128	207	1243
023	SOURBASSO, SOURBASSO	98	185	1001
024	SOURBASSO, SOURBASSO	62	127	829
025	NIZANSO	54	71	517
026	NIZANSO	98	200	1158
027	MOUGOUHIRANI	71	101	651
028	MOUGOUHIRANI	37	69	502
029	KAGNE, KOKOTANA, KORE	140	195	1305
030	BOUGOUNSSO	176	262	1690
031	WARA	132	181	894
032	DABONI, FROJGOSSO, NOUPESSO	100	187	1153
033	KALANGA, ZIERE	71	132	746
034	KORE, KORE	141	200	1295
035	KORE, KORE, NGASSASSO, SOKOUMOSSO	139	231	1183
036	KOLONI	74	118	537
037	KOLONI	65	80	435
038	KOLONI, ZANSO	117	173	1034
- E N S E M B L E		3944	5989	35908

CERCLE DE: KOUTIALA		35	ARRONDISSEMENT DE: MOLOBALA		43
SE	LISTE DES VILLAGES	CONC	MEN	POP	
001	TIERE	99	186	1158	
002	FINIMAN, SAO, SOGO	73	165	941	
003	BOUGORO, KENDE, LAIKINA OU LOIKINA	77	142	851	
004	KOUNIOU OU KOUHNDU, MIZONSO	152	260	1560	
005	SANGUELA	140	238	1370	
006	SANGUELA	64	105	653	
007	GOUAN	76	169	999	
008	WATTARLA	110	183	1119	
009	SOGO	145	204	1044	
010	FARAOLA, TARASSO	113	178	1261	
011	SOUSSOULA, WOMO	190	344	2095	
012	KAPALA	177	292	2052	
013	CHIKOLOMA OU CHIKOLOMBA	85	164	1049	
014	TRY 2	60	122	790	
015	MPERESSO, TRY 1	177	246	1463	
016	KANIKO	155	208	1333	
017	FARAKORO	154	199	1267	
018	MOLOBALA, MOLOBALA	131	188	1337	
019	MOLOBALA, MOLOBALA	77	145	909	
020	MOLOBALA, MOLOBALA	181	261	1792	
021	SOUNGOUASSO	202	287	1590	
022	DOUGOUAN	138	194	1155	
023	KANI	110	187	1224	
024	NGUESSO OU ZENGUESSO	86	142	1031	
025	SOUGOUMBA, SOUGOUMBA	88	117	765	
026	SOUGOUMBA, SOUGOUMBA	140	244	1409	
027	SOUGOUMBA, SOUGOUMBA	85	123	702	
028	SOUGOUMBA	77	154	959	
029	SINA	81	119	737	
-	E N S E M B L E	3443	5566	34615	

CERCLE DE: KOUTIALA.

35

ARRONDISSEMENT DE: M'PESSOBA

57

SE	LISTE DES VILLAGES	CONC	MEN	POP
001	NGANIAN	77	89	482
002	NGANIAN	130	153	759
003	ZANBLALA	79	112	703
004	ZANZONI	46	84	449
005	ZANZONI	80	104	548
006	ZANZONI	92	122	592
007	ZANZONI	56	70	434
008	OJADIALA	92	130	675
009	KORON-TOSSONI, SIGUIMONA	87	168	861
010	GOJANTIESSO, GOJANTIESSO	79	104	685
011	GOJANTIESSO, GOJANTIESSO	67	76	532
012	GOJANTIESSO	87	137	973
013	BARAMANA	89	100	658
014	DEBELA	58	132	785
015	DEBELA	49	88	536
016	DEBELA	56	109	740
017	DEBELA, SONGUELA	134	183	905
018	SONGUELA	135	179	715
019	FONFANA, FONFANA	109	158	888
020	FONFANA, FONFANA	40	56	293
021	FONFANA	34	45	304
022	FONFANA, FONFANA	72	97	578
023	DEPELA 1, DEPELA 2	130	163	1094
024	BOUDIBOUGOU, FANTALA, KEMESSOROLA, SOBALA	62	101	699
025	MINA, TIONSO	111	197	1168
026	DANZANA, M'PESSOBA-FERME, PALLA	137	182	1145
027	IDELA OU DIELA, KOLOMOUSSO	128	181	1155
028	N'TOSSONI, N'TOSSONI	89	141	882
029	N'TOSSONI, TOGOBA	52	82	586
030	N'TOSSONI	78	153	882
031	N'TOSSONI	43	89	539
032	N'TARLA	36	156	1157
033	KARAGOJANAMALLE	51	85	543
034	KARAGOJANAMALLE	33	70	436
035	KARAGOJANAMALLE	61	133	818
036	I.R.C.T., KARAGOJANA PEULH	97	172	967
037	ZANDIELA	109	172	969
038	M'PESSOBA	215	293	1482
039	M'PESSOBA	72	88	579
040	M'PESSOBA	194	255	1371
041	M'PESSOBA	122	195	1110
042	M'PESSOBA	220	268	1724
043	KINTIERI	83	177	960
044	KINTIERI	114	155	875
045	KINTIERI	73	111	721
046	BANA	93	182	1122

(Continued...)

CERCLE DE: KOUTIALA

35

ARRONDISSEMENT DE: M'PESSOBA

57

SE	LISTE DES VILLAGES	CONC	MEN	POP
047	DINTIOLA 2	28	54	299
048	DINTIOLA 1	101	189	1138
049	NANKOROLA	91	163	1077
050	KOLA	109	178	1123
051	BAMANA, BAMBOUGOU	89	146	982
052	OUARANTAMANA, YOGORASSO	88	132	763
053	OUADIALA, YAFOLA	81	88	884
054	PEGUENA	179	224	1138
055	DEGUENA, MAMARELA, ZANTIERLA	104	171	1092
056	BEMBOUGOU, GOUELE, N'TOLA	105	212	1378
057	TOGOBA, TOGOBA	57	101	561
058	MIENA, TOGOBA, TOGOBA	33	63	419
059	TOGOBA	47	73	425
060	N'TOBOUGOU, TOGOBA, TOGOBA	95	165	1058
061	BOUGOULA, N'DJIGUELA	134	213	1379
062	MIENA, MIENA	66	81	371
063	MIENA, MIENA	100	153	1016
064	MIENA, MIENA	54	93	605
065	MIENA, MIENA	79	117	753
066	MIENA, MIENA	73	112	734
067	MIENA, MIENA	77	125	649
068	MIENA, MIENA	63	98	641
069	MIENA, MIENA	79	116	803
070	SINTELA	66	100	550
071	SINTELA	93	198	1374
-	E N S E M B L E	6242	9662	58291

CERCLE DE: KOUTIALA

35

ARRONDISSEMENT DE: ZANGASSO

71

SE	LISTE DES VILLAGES	CONC	MEN	POP
001	KADOUBALA, NIAMANASSO, TOROLA	159	250	1702
002	BELESSO	36	111	729
003	DJITAMANA	110	205	1284
004	NTOROLA, TIARAKASSEDOUNGOU	82	161	1092
005	ZIENA, ZIENA	47	80	569
006	ZIENA, ZIENA	38	98	644
007	ZIENA	30	88	449
008	FIENZO	74	188	1261
009	FIENZO, KOUGOJE, NGARE	96	139	897
010	FINKOLONI	148	164	1054
011	KOLONTO, SANGABA	59	187	1198
012	SANGABA, SANGABA	144	242	1399
013	ZANGASSO	173	305	1696
014	SIOU	66	156	1005
015	KIKO, HAMPALA, NANPOREPELA	86	248	1445
016	NTOSSO	102	260	1466
017	DIELE	91	185	1098
018	SINKOLO, SINKOLO	69	129	738
019	SINKOLO	87	142	868
020	SADIOLA	86	159	892
021	NGANTERE, SISSOUMANA	89	163	1038
022	BLENDO, TONOOIOMBOUGOU	93	177	1108
023	KOKOSSO, NGONGONA	66	99	684
024	BOUBA, KEMA, ZEGUESSO-TARASSO -SOSSORISSO	59	100	676
-	ENSEMBLE	2090	4036	24992

CERCLE DE: KOUTIALA		35	COMMUNE DE:	KOUTIALA-COMMUNE	91	
SE	LISTE DES VILLAGES			CONC	MEN	POP
001	HAMDALAYE, DAR-SALAM 2			175	224	1427
002	DAR-SALAM 1			232	263	1851
003	DAR-SALAM 2			117	148	982
004	DAR-SALAM 2			120	157	1063
005	DAR-SALAM 1			133	204	1213
006	SEME QUARTIER OU KOKO			122	203	1225
007	SEME QUARTIER OU KOKO			100	191	1242
008	DAR-SALAM 1, SEME QUARTIER OU KOKO			172	315	1904
009	SOGOMBOUGOU-PARCEL			75	207	1067
010	SOGOMBOUGOU-PARCEL			119	318	1844
011	SOGOMBOUGOU-PARCEL			58	226	1112
012	HAMDALAYE			65	148	844
013	HAMDALAYE			199	342	1970
014	HAMDALAYE			130	220	1281
015	HAMDALAYE			117	276	1508
016	HAMDALAYE			189	340	1844
017	HAMDALAYE			122	213	1469
018	LAFIALA			87	227	1248
019	LAFIALA			120	225	1627
020	LAFIALA			109	273	1604
021	1ER QUARTIER OU WALA-WALA			83	178	1056
022	1ER QUARTIER OU WALA-WALA			41	169	833
023	1ER QUARTIER OU WALA-WALA			88	236	1610
024	1ER QUARTIER OU WALA-WALA			106	171	1162
025	HAMDALAYE, MEDINA-COURA			137	265	1425
026	KOULIKORO, NTONASSO			101	148	899
027	KOULIKORO			113	214	1526
028	MEDINA-COURA			94	166	982
029	SEME QUARTIER OU KOKO			124	169	1225
030	SEME QUARTIER OU KOKO			111	207	1489
031	DAR-SALAM 1, SEME QUARTIER OU KOKO			68	95	647
032	SOGOMBOUGOU-PARCEL			90	293	1474
033	SOGOMBOUGOU-PARCEL			75	195	917
034	LAFIALA			106	226	1252
035	1ER QUARTIER OU WALA-WALA			104	225	1354
036	MEDINA-COURA			136	237	1397
037	KOULIKORO			90	185	1125
-	E N S E M B L E			4228	8099	48698

CERCLE DE: YANFOLILA		36	ARRONDISSEMENT DE: YANFOLILA-CENTRAL		01
SE	L I S T E D E S V I L L A G E S		CONC	MEN	POP
001	BADOGO		79	235	1327
002	BOGOTAFARA		44	167	1143
003	MALIKILA		60	132	830
004	BOGOTAFARA, GOUALALA 2, GOUALALA 2, KOFOULATIE		42	135	919
005	SOLONA		74	196	1154
006	KOULABATOUNIKOUROU, OUROU-OUROU		50	101	615
007	LOHTOLA, QUASSADA		51	127	876
008	YANFOLILA, YANFOLILA		139	218	1209
009	YANFOLILA		77	135	733
010	YANFOLILA		107	174	1002
011	YANFOLILA		108	159	976
012	YANFOLILA		115	152	1075
013	BOUNOUKO, BOUNOUKO		21	43	246
014	BOUNOUKO		71	191	1307
015	DJIDIENINA OU DJIGUININA		47	142	897
016	BALENA, BOUNOUKO		27	45	398
017	BARILA, GOUENSO, KOFOULATIE		56	136	875
018	GOUENSO		65	124	827
019	GOUALAFARA, SODALA		102	181	1037
020	GOUALALA 1		47	98	602
021	GOUALALA 2		90	161	1053
022	DJILINFING		46	128	745
023	FALIKO		38	106	652
024	DIALAFARA, NOUNSAMOUNA		41	114	796
025	SEKOU		49	134	1025
	E N S E M B L E		1646	3534	22319

CERCLE DE: YANFOLILA		36	ARRONDISSEMENT DE: DOUSSOUDIANA		12
SE	LISTE DES VILLAGES		CONC	MEN	POP
001	BOURAKALA, DJINETOUMANINA, LINFARA		36	106	611
002	KOLONI		53	131	878
003	BOULOKORO, KOMASSALA, TOLA		60	125	889
004	LAMININA, NIAKONI		66	166	1073
005	DOUSSOUDIANA		75	193	1179
006	MAGADALA, NTOMOGOLA		50	113	709
007	BALANFINA, BALANFINA, BINBOUGOU, NIOMASSALA		52	136	887
008	BALANFINA		67	138	930
009	MORIFINA, SANANA		48	124	888
010	TIEOULENA		59	138	964
-	E N S E M B L E		566	1370	9008

CERCLE DE: YANFOLILA

36

ARRONDISSEMENT DE: FILAMANA

23

SE LISTE DES VILLAGES

	CONC	MEN	POP
001 KANDJIMAMOUROULA, MORIENFERELA	62	127	722
002 FARABALA, KANGOUSSAMALA	54	149	837
003 DAOUNABERE	41	96	616
004 BASSIDIBEDJIN, SANGAREDJIN	45	108	550
005 FILAMANA	48	101	628
006 DALAKAN	39	72	412
007 DENSO MADINA, NENEDIANA	42	89	537
008 DENSO-BELEDA, DENSO KORO, MOGOYAFARA, OURQUDJI	77	198	1211
009 DIANGOUEMERILA, KONINKO	36	103	700
010 KOUROULAMINI, SANDOUGOULA	54	146	631
- E N S E M B L E	498	1189	6844

CERCLE DE: YANFOLILA		36	ARRONDISSEMENT DE: GUELENINKORO		34
SE	LISTE DES VILLAGES		CONC	MEN	POP
001	SIRADJOUBA		26	94	525
002	KOMISSANA, KOMISSANA, SIRAKORO		27	65	430
003	KOMISSANA		41	101	668
004	KABAYA		22	70	488
005	KABAYA		73	217	1432
006	KABAYA		58	107	716
007	GUELELINKORO		46	153	1118
008	BANDIOUGOFARA, BARILA, TINIEKAN		30	60	490
009	BARILA, BARILA, FOUGATIE		61	158	1128
010	FOUGATIE		34	113	775
011	DONSOSSO, FOUGATIE		34	101	790
012	TEGUELEDOUGOU		40	116	988
013	SOLOBA		85	180	1569
014	SOLOBA		6	36	326
015	KOMANA		43	74	447
016	BOUGOUDALE		63	157	1203
017	BOUGOUDALE		20	64	452
018	BANDIOUGOFARA, BOUGOUDALE, LEBA		42	112	835
019	KEGNEBA		52	128	957
-	E N S E M B L E		803	2106	15337

CERCLE DE: YANFOLILA

36

ARRONDISSEMENT DE: KALANA

45

SE	LISTE DES VILLAGES	CONC	MEN	POP
001	FABOULA, NOUNFRA	47	88	490
002	KALAKO, KALANA	23	77	448
003	DAOLILA, FABOULA	41	109	783
004	KALANA	180	343	1723
005	KALANA	257	436	2348
006	QAOLILA	16	53	329
007	DIABALA	28	64	350
008	BANDIALA, DALOGUE, MANOEBALA	35	105	665
009	KOUMBALA, SOLOMANINA	42	104	595
010	DABARAN	35	95	629
011	HADJILAMININA	34	68	324
012	SADJICUROULA	26	71	432
013	DADJICUGOUBALA	25	53	407
014	BEREBOKOLA, BEREBOKOLA, DADJICUGOUBALA, TENINTOUMANANI	59	126	801
015	BADA	53	115	721
016	KOSSIRALA	38	86	543
017	DIANSIRALA, NIESSOUMALA	79	105	747
018	BEREBOKOLA, ZAMBALA	38	56	345
019	HADJILA, SALALA	40	82	560
020	DANGOUE	23	46	296
021	KONFRA, LEBA	35	88	599
-	E N S E M B L E	1154	2370	14135

CERCLE DE: YANFOLILA		36	ARRONDISSEMENT DE: KANGARE	56
SE	LISTE DES VILLAGES	CONC	MEN	POP
001	FINGOUANA, TAGAN	48	124	732
002	BINGO, TAGAN, TAGAN	42	94	702
003	TAGAN	51	120	783
004	BINGO, TAGAN, TAGAN	64	131	786
005	TAGAN	25	62	410
006	BINGO, SIEKOROLE OU BANGASIEKOROLE, TIEGUEKOUROUNI, TAGAN	134	254	1821
007	FARABACOURA, FARABAKORO	100	197	1317
008	KONDJIGUILA	31	47	321
009	KONDJIGUILA, KONDJIGUILA	37	53	375
010	KONDJIGUILA, KONDJIGUILA, SIEKOROLE OU BANGASIEKOROLE, SIEKOROLE OU BANGASIEKOROLE	66	140	992
011	BINGO, BINGO	58	119	679
012	BINGO, BINGO	37	77	562
013	SELINKENYI OU SELINGUE	20	44	265
014	SELINKENYI OU SELINGUE	40	70	458
015	SELINKENYI OU SELINGUE	48	83	659
016	DALABA, DALABA	119	153	879
017	DIALAKORONI, DOSSOLA	103	240	1347
018	MAFELENI	27	64	446
019	LENA	39	86	536
020	DALABALA	386	579	3333
021	SANANKORONI	68	91	708
022	KANGARE	143	144	975
023	DALABA, KANGARE	147	209	1112
024	KANGARE	157	241	1583
025	KANGARE	233	259	1447
-	E N S E M B L E	2223	3681	23228

CERCLE DE: YANFOLILA

36

ARRONDISSEMENT DE: SIEKOROLE

67

SE	LISTE DES VILLAGES	CONC	MEN	POP
001	DJIMBALA	32	119	906
002	KONA	49	231	1597
003	BADOUGOU	28	73	498
004	DIARANI	38	91	585
005	DIARANI	17	55	333
006	DIARANI	21	48	323
007	SINDO	50	182	1151
008	BANKOUMANA, TIENTOKO	40	83	543
009	BANKOUMANA	27	100	583
010	BANKOUMANA	23	72	479
011	BANKOUMANA	16	47	281
012	BANKOUMANA	8	23	135
013	BANKOUMANA	7	19	127
014	MADINAKOUN, MAKANDIANA	41	127	985
015	SIEKOROLE	18	19	105
016	SIEKOROLE	48	98	645
017	SIEKOROLE, SIEKOROLE	79	183	1196
018	SIEKOROLE	16	23	151
019	SIEKOROLE	47	70	447
020	SIEKOROLE	60	131	849
021	ASSAMORALA, MORIBALA	47	110	807
022	SOLINKORO, YOROLA	47	159	899
023	BEREBOGOLA, SANANKOROBA	67	147	839
024	BAMBALA	63	155	1073
025	FARANI	46	142	898
026	BAMBADALA, KOLENA	41	117	822
027	MADINADIOU, MADINAKOUN	48	133	954
	ENSEMBLE	1024	2757	18211

CERCLE DE: YANFOLILA		36	ARRONDISSEMENT DE: YOROBOUGOULA		78
SE	LISTE DES VILLAGES	CONC	MEN	POP	
001	KANIBOUGOULA, MADINA	115	208	1249	
002	KOROU, MERIGOUELA, NIAMOUROULA	51	109	605	
003	GOULEKETIGUILA, TOUMANIDOUNA	53	93	610	
004	GOUANA, OUARALA	51	99	659	
005	DOUGOUFING	30	79	497	
006	TYAN	26	80	541	
007	NIOGOUEBOUGOULA	33	112	709	
008	FARABA, KANDJIRILA	49	151	933	
009	GUENIE	32	111	837	
010	TABAKO	48	134	891	
011	YOROBOUGOULA	31	45	294	
012	YOROBOUGOULA	61	105	636	
013	YOROBOUGOULA	55	83	452	
014	YORONTIENA	50	91	609	
015	BERETE, GONAMA-TIEFINA	33	85	571	
016	NALAN	38	109	774	
017	KODIARAN, NIENEMDALE, SIRAKOR6	46	99	634	
018	BAGADO (BACOCO), MOUROULA, ZAMANA	67	122	872	
019	BEREKO	43	137	949	
020	FOULABOULA, GOUANAMERILA	60	112	624	
021	BARILA, BEREKO, BOKOFARA, YOROBOUGOULA	39	79	507	
-	E N S E M B L E	1011	2243	14453	

CERCLE DE: YOROSSO

37

ARRONDISSEMENT DE: YOROSSO-CENTRAL

01

SE	LISTE DES VILLAGES	CONC	MEN	POP
001	SINKOLO	120	180	912
002	KARANGANA	69	142	670
003	KARANGANA, KARANGANA	39	65	363
004	KARANGANA	77	124	742
005	NOUMPINESSO	32	113	471
006	KAFONA	104	116	611
007	KAFONA	76	150	729
008	BENIGOROLA	104	164	916
009	BEROSSO, KIAN, OMASSO	111	172	1244
010	TOROSSO, TOROSSO	97	142	690
011	TOROSSO	105	130	657
012	SIMONA	77	144	842
013	SIMONA	34	61	264
014	LEBOSSO, OUDIO	70	112	719
015	FAKONI	146	194	978
016	NAMPENA, TORO 2, TORO 3	131	194	946
017	SIMONA, TORO 1	105	229	1075
018	NAMPENA, TORO 1	94	199	1251
019	KAKAGOUROULA, ZANDIEGUELA	170	236	1120
020	DIAKAKONGO	70	152	989
021	ZANDIEGUELA	61	147	771
022	NEKESSO, ZANDIEGUELA	107	207	1159
023	YOROSSO, YOROSSO	115	159	906
024	YOROSSO	115	195	935
025	YOROSSO	178	238	1341
026	KIFFOSSO 2	63	80	375
027	KIFFOSSO 2	133	212	1180
028	KIFFOSSO 1	58	93	515
029	KIFFOSSO 1	137	189	1048
030	LOPEGUE	77	145	878
031	ZANGOUSSO	67	106	615
032	ZANGOUSSO	142	224	1454
033	MAKONGO	100	163	978
034	KALEDOUNGOU	66	91	462
035	KALEDOUNGOU	71	106	617
036	KALEDOUNGOU	123	157	810
037	WOLO	152	188	1074
-	ENSEMBLE	3596	5719	31307

CERCLE DE: YOROSSO

37

ARRONDISSEMENT DE: BOURA

23

SE	LISTE DES VILLAGES	CONC	MEN	POP
001	OUFFOURMA	21	253	985
002	OUFFOURMA	26	35	167
003	BAMBELEKORO, YAKRISSOUN	292	373	1781
004	KOULOUMASSARA, PING, SOUKOUDIAN	145	252	883
005	KIAN	86	154	824
006	KOLONI	275	319	1321
007	BOURA	155	176	968
008	BOURA	165	178	516
009	BOURA	60	89	520
010	DIKOUKUMA, MENAMBA 1	202	228	1121
011	MENABA 2	230	256	1156
012	MOUNIA	143	186	1017
013	KOME, KOUH	172	259	1064
014	BANGA, GOUAMA	262	343	1549
015	DOROKOUMA, SANHOUAN	168	197	872
016	TASSO	171	176	865
017	BANGADINA, OUYASSO, SEINDE, SOGOBA	154	170	766
018	OARAKAN, SIELA	113	146	703
019	KOUMBIA, KOUMBIA	102	158	860
020	KOUMBIA, KOUMBIA	236	330	1810
021	BARNA	90	111	625
022	TEBERE	106	159	762
023	DHE	82	119	711
024	DOROSSO	243	299	1638
025	BANGADINA	211	250	1455
026	MARENA	72	93	450
027	MARENA	80	103	510
028	MARENA	285	601	2898
	ENSEMBLE	4347	6013	28797

CERCLE DE: YOROSSO

37

ARRONDISSEMENT DE: KOURI

45


SE	LISTE DES VILLAGES	CONC	MEN	POP
001	KOURY, KOURY	205	301	1684
002	KOURY, KOURY	257	308	1750
003	KOURY	139	148	862
004	KOURY	128	170	1060
005	SANE	117	153	811
006	NGOLLA	76	138	716
007	NGOLLA	159	266	1782
008	OESSENA, OIENA, MOUGNA, TIANKORO	129	247	1494
009	GOUELE, KONA	315	386	2145
010	DOUNA	97	107	585
011	DOUNA	187	263	1219
012	DIARAMANA, OUAKONA	212	268	1714
013	NIOUGOUARA	203	267	1271
014	FOUNA	83	119	546
015	FOUNA	79	88	504
016	PIKORO, SAKONI	215	258	1341
017	TANDIO	110	152	764
018	TANDIO	90	112	613
019	TANDIO	196	237	1206
020	PALASSO	150	209	1175
021	BESSO, TIOULA	154	209	1275
022	FARAKORO	75	97	590
023	OURIKOLA, OURIKOLA	140	191	1229
024	OURIKOLA, OURIKOLA	73	94	572
025	OURIKOLA	170	173	942
026	OURIKOLA, OURIKOLA	105	131	858
027	TIBI, ZEULENA	184	236	1414
028	OONO, ZERELA	140	222	1256
029	DIOMINA, DIOMINA	87	187	1109
030	BANESSO, DIOMINA, DIOMINA	97	143	777
031	BANESSO	79	133	773
032	BANESSO, BANESSO	77	109	540
033	BANESSO	63	122	601
-	E N S E M B L E	4591	6244	35178

CERCLE DE: YOROSSO		37	ARRONDISSEMENT DE: MAHOU		67
SE LISTE DES VILLAGES			CONC	MEN	POP
001	SDN -BAZI, WASSO -OURSO		73	150	543
002	SONA		163	272	1755
003	MAHOU		70	126	490
004	MAHOU		109	140	532
005	MAHOU		75	135	545
006	MAHOU		71	82	291
007	MAHOU		148	170	817
008	MAHOU, MAHOU		165	217	836
009	MAHOU		118	185	775
010	MAHOU		119	212	798
011	MAHOU		92	176	617
012	MAHOU		159	303	1151
- E N S E M B L E			1362	2168	9150



REGION DE

SEGOU



CERCLE DE: SEGOU

41

ARRONDISSEMENT DE: SEGOU-CENTRAL

01

SE	LISTE DES VILLAGES	CONC	MEN	POP
001	BAPHO	72	118	584
002	DIAKORO	75	120	582
003	BANANKORO	73	143	1012
004	BANANKORO	89	163	945
005	BANANKORO	81	148	1016
006	NENEKORO	68	106	676
007	NENEKORO	96	143	846
008	M'BEBE	85	125	777
009	KOUGOUN	78	146	886
010	SEMEMBOUGOU-DIAWABE, SEMEMBOUGOU-PEULH	51	155	982
011	PELENGANA	142	194	1056
012	OUESSEBOUGOU, PELENGANA-WERE	67	155	931
013	QUELENGAMA	67	107	647
014	BANANKOUROU-M-D, KOLOTOMO, OUESSEBOUGOU	69	119	567
015	DIALLOBOUGOU-WERE, DJIGO, DONZANA	64	133	731
016	DOUGA, DOUGADOUGOU	60	132	775
017	FANZANA, MARABOUGOU, MOSSOKOROBOUGOU	49	123	750
018	DIADO, FAIRA, SONGOBOUGOU	61	116	687
019	BENZANA, TIELEMBOUGOU	67	121	717
020	BANDIOUGOUBOUGOU, DIASSEBOUGOU, KOUNE, SIRAKORO	44	94	550
021	DIAKOBOUGOU, KITIOLA, MOUGNERILA	74	145	854
022	DOUGA	41	98	578
023	KOBOUGOU, MASSABOUGOU, SIGUILA	65	125	783
024	BENNI, KAMAKONO	38	100	574
025	DAKALA, MENFALA	69	123	716
026	N'DJENINA, N'DJENINA-WERE, TIEBLENA-TOMONA	73	134	754
027	OUOSSILA-WERE, THIerno-WERE	70	109	586
028	DOUGOUTIGUIBOUGOU, SAKOIBOUGOU, SIRADOBA-BOUGOUNINA	56	108	554
029	SAKOIBA	66	124	711
030	N'GOYE	66	128	822
031	DAKALA, N'GOYE, N'GOYE	26	69	409
032	ZOGOFINA	58	102	623
033	ZOGOFINA	44	88	540
034	N'GUEREFEBOUGOU, SIRAKORO, ZOGOFUIA-WERE	90	137	840
035	SEGOUBOUGOU	80	116	572
036	SEGOUBOUGOU	75	117	686
037	SEGOUKORO, SEGOUKORO	110	177	831
038	SEGOUKORO, SEGOUKORO	95	149	715
039	SEGOUKORO, SEGOUKORO, TAMAZODAGA	56	107	669
040	MELE-WERE, TAGO	74	118	733
041	DOUGOUKOUNNA	124	145	836
042	DOUGOUKOUNNA	40	57	349
043	BANANKORONI	89	126	764
044	BANANKORONI, BAPHO	86	129	683
045	BAMBOUGOU-WERE, BANANKORONI-WERE	41	120	752
046	SANDO-SIDO, SOALA	67	118	666

(Continued...)

CERCLE DE: SEGOU

41

ARRONDISSEMENT DE: SEGOU-CENTRAL

01

SE	LISTE DES VILLAGES	CONC	MEN	POP
047	BOUNOMBOUGOULA, DANFIMBOUGOU, FABOUGOU	68	125	643
048	BANATOMO, N'DJIBOUGOU, SOIGNEBOUGOU	84	170	867
049	DIEGUE, DIONI, SIRADIANI	87	153	767
050	BAMBOUGOU-WERE, BANAMBA, N'TOMONO	104	170	975
051	OAOULABOUGOU, FOLOMAKEBOUGOU, MASSABINI, N'TOMONO	74	130	779
052	QUETEBOUGOU, SIRIBOUGOU, SIRIBOUGOU-COURA, SOROBA	123	179	965
053	KONODIMINI	138	212	1307
054	KONODIMINI	46	103	565
055	KONODIMINI	52	97	681
056	DIADO, ZANANKORO-WERE	61	112	658
057	BANANKORONI, KITIOLA, SOMONDOUGOUNI	271	291	1116
058	SIDABOUGOU	50	121	634
059	MASSALA	56	100	562
060	MASSALA	54	94	540
061	MASSALA	50	78	439
062	MASSALA-WERE, SIDABOUGOU-WERE	18	52	341
063	ZAMBOUGOU-ZOUMAIRA	116	184	997
064	N'DATEKOUMANA, SIDI-WERE	27	80	390
065	BEME-WERE, MASSABOUGOU, ZAMBOUGOU-BOUGOU	106	177	978
066	KENIEBOUGOU, OUYAN	67	147	915
067	BENGUEBOUGOU, DIAKA	48	132	742
068	PERIMPTA-WORODJIRA	58	133	672
069	BOUGOUKOURA, GOUERELI, GOUERELI-WERE	78	194	1092
070	NANGO, N'DJIBOUGOU	36	110	601
071	NANGO	109	187	1041
072	BOUNDU-BAMBARA, BOUNDU-WERE, MASSALA-WERE	81	152	930
073	BOUNDU-BAMBARA	97	143	818
074	BOUNDU-SOMONO, BOUNDU-WORODJIRA	113	180	940
075	N'GARA	28	40	261
076	N'GARA	99	161	1091
077	N'GARA	84	143	925
-	ENSEMBLE	5714	10080	57549

CERCLE DE: SEGOU		41	ARRONDISSEMENT DE: CINZANA		12
SE	LISTE DES VILLAGES		CONC	MEN	POP
001	BAZANKORO, DOZOBOUGOU, KOLONKOLONA, ZANKOURABOUGOU 1	WASSADIALA, ZANKOURABOUGOU 1	101	185	1073
002	ALPHABOUGOU, FALEMA, SOROBA-WERE, TIGUINI		67	107	620
003	FOABOUGOU OU FOBOUGOU, OUALAMBOUGOU-WERE, MEDIA		119	179	1067
004	DIAKORO, SIRIBOUGOU, SOZROBOUGOU		56	103	608
005	BAFOBOUGOU-N'DIEBOUGOU, KOUSSANA		78	133	705
006	DINZANA, FDLA-NOSSIBOUGOU		57	119	740
007	DIALABOUGOU, MORIBOUGOU, NIOTOMBOUGOU, NOUMOUBOUGOULA, TLOMABOUGOU		70	119	598
008	BERTHELA, DOTOMBOUGOU-TIENEKE, N'DJEBOUGOU		54	93	639
009	BALABOUGOU, BOUADLA, FASSOMBOUGOU 1, ZAMBOUGOU		95	187	1117
010	FINDILA, DLABA, N'GOLOBOUGOU, SINEBOUGOU		69	137	873
011	DIANBOUGOU, FOBOUGOU-FINDILA, ZANKOURABOUGOU 2		83	151	854
012	KONDIA		54	121	676
013	NIATIA		52	114	656
014	CINZANA-GARE		86	124	815
015	CINZANA-GARE		75	128	747
016	CINZANA-VILLAGE		62	93	507
017	KONDOGOLA		103	185	1190
018	KONDOGOLA, SAMINE, SAMINE		192	345	2113
019	SAMINE		49	72	438
020	SAMINE		80	166	1035
021	GARO-FITIGUILA, MINANKOFA		75	110	653
022	DOUNA, SANOGOLA		102	186	1027
023	NABOUGOU, SIRIKY-WERE, SOROBOUGOU		83	151	905
024	N'GAKORO		60	129	737
025	BOUGOUKOURALA, SIRANGO, TIAN-WERE		66	131	796
026	BANAKOGO-KAMANAKO, BASSIBOUGOU, CINZANA-VILLAGE, FASSOMBOUGOU 2		53	115	574
027	MOUSSA-WERE, N'GOLEBEKORO 1, N'GOLEBEKORO 2		83	144	746
028	BERTHELA WERE, TOUATOLA		56	106	569
029	BOUA-WERE		61	111	703
030	N'DINZANA-WERE, TONGO		51	117	711
031	N'GOLA, SIRIKY-WERE		81	181	1067
032	BALANGO-WERE, NIANI -WERE		60	95	574
-	E N S E M B L E		2433	4437	26133

CERCLE DE: SEGOU

41

ARRONDISSEMENT DE: DIORO

23

SE	LISTE DES VILLAGES	CONC	MEN	POP
001	DIORO, DIORO	142	223	1402
002	DIORO, SOKE	153	216	1220
003	DIORO	116	183	1232
004	DIORO, DIORO	370	591	3101
005	DIORO	358	454	2924
006	DIORO	128	211	1112
007	DIORO	201	294	1578
008	KOMINE	248	321	1812
009	KONO, KONO	224	251	1297
010	KONO	194	212	908
011	DIANGUINABOUGOU, FOUNOUGOUNI	90	122	759
012	DIORO-TINTI, KARABOUGOU	51	124	773
013	KONKONA, KONKONA, SOKE	184	270	1623
014	DJAKOROBA, DOUGOUNIKORO, WEREKOURA	112	203	1497
015	FARAKOU	141	219	1188
016	GOUAKOLOMBA, TOUMELA, TIBI-WERE	96	185	1037
017	TIBI 2, TIBI-DIARAKA-WERE, TIBI-WERE	86	164	972
018	KOYLA-MARKALA	105	187	1164
019	TIBI 1	101	185	1098
020	WENA	94	149	904
021	KOYLA-MARKALA, WEREKOURA	32	72	422
022	KOYLAI-BAMANA	176	256	1523
023	FAKOUROU-WERE, KOLOMI, SAGNE-WERE	57	130	770
024	BACHI-WERE, KOYLAI-BAMANA, MARKA TINTI, SENEKOUNI	81	201	1128
025	KONTOUMOU-WERE	31	71	403
026	SAMA	102	159	1051
027	BABOUGOU	182	298	1552
028	BABOUGOU, BABOUGOU-KORONI, DIORO, KORO, KORO, SONGOLON	200	324	2050
029	SENEKOU	231	255	1473
030	DJAKOROBA, KONKONA, KORO	125	136	725
031	KOROMBOUGOU, KANGOROKO, KORO, NAKORO	104	218	1058
032	M [^] BALIBOUGOU	43	108	659
033	SAGNE-WERE, SAGNE-WERE	63	120	546
034	SORONA	57	103	492
035	NONOGO-WERE	28	52	234
036	NONOGO	117	223	1366
037	DIORO, N [^] GABAKORO -WERE	69	138	784
038	SAGNE, SIDJAN-WERE, WOLOKI-BOUGOU, YOLO	110	168	1069
039	SIDJAN	119	214	1222
040	DIARAMA-WERE, MAKILI	84	122	777
041	YOLO, YOLO-WERE	113	176	972
042	YOLO, YOLO	129	206	1110
043	FOROKORO	82	130	713
044	NIELLE-WERE, TOULOUMA	78	143	774
045	MOLOKORO, MOLOKORO	71	136	589
046	MOLOKORO, TLA	135	197	971

(Continued...)

CERCLE DE: SEGOU		41	ARRONDISSEMENT DE: DIORO		23
SE	LISTE DES VILLAGES		CONC	MEN	POP
047	KAMIAN, SIRAKOUMOU		164	296	1468
048	NIGAN		63	98	542
049	SINNTA, TATLA		107	168	970
050	KOUSSI		49	64	371
051	KOROKOUNOU, MORIBOUGOU, TLABOUGOU		165	211	1144
052	KALA ET WERE, KALA ET WERE		48	82	468
053	BINKORO-WERE, BOLA-WERE		87	136	753
054	TOGONA		63	112	644
055	TATRINA		256	341	2075
056	DOMA, SOSORONA		44	87	495
057	NIOH		106	198	1149
058	BOLLITOMO-DOUGOUNIKORO, BLOMBADOUGOU		74	116	660
059	SIEKOURANI, TOUAN, TOUBA		98	212	1221
060	GOUAKOLOMBA, GOUAKOLOMBA, MIDJAN-WERE, TIEMBA		108	211	1146
061	KALA ET WERE, KALA ET WERE, KONKONA, KONKONA, WENA-WERE		124	228	1347
-	E N S E M B L E		7369	11680	66487

CERCLE DE: SEGOU

41

ARRONDISSEMENT DE: DOURA

34

SE	LISTE DES VILLAGES	CONC	MEN	POP
001	BOGNONIBOUGOU, BOUGAN, SIRITI-WERE, SOKE	97	187	1139
002	MARKABIBOUGOU	121	151	756
003	MARKABIBOUGOU	72	78	352
004	BAGUINTA, KABAN	66	121	737
005	BANI, KOLOBELE, MARKABOUGOU	129	203	1322
006	KOSSABOUGOU, TIOBA	57	97	563
007	DLABAN, NDOFINANA, SAGALA-SAGALANI	56	119	717
008	BALLE, NGOLOBABOUGOU, TEGUENE	115	176	1095
009	BANOUGOU, KOLOBELE	78	99	554
010	DOUGABOUGOU	91	138	793
011	KANGO, NIEPIENA	101	179	1038
012	MARKABOUGOU, NIEMPIENA-WERE	88	130	714
013	DLOUGUEBOUGOU	108	189	1222
014	DJIBOUGOU	81	142	865
015	DLABAN WERE, SAMANKO	33	60	481
016	CHOCHOUN, GAVANTOU, SONONGO	119	247	1467
017	TAIMANA OU TOIMA	83	189	1076
018	SAGALA	180	282	1494
019	DOURA	143	265	1728
020	BAGUILA, MBRAMBIELA, NDIANIBOUGOU	148	239	1429
ENSEMBLE		1966	3291	19542

CERCLE DE: SEGOU		41	ARRONDISSEMENT DE: FARAKO	45		
SE	LISTE DES VILLAGES		CONC.	MEN	POP	
001	GUANGUE, KANGALA, TIENLE		96	169	1043	
002	SON		62	93	463	
003	SON		45	80	421	
004	KASSE ET FALEMANA		38	60	398	
005	KODIANNI WERE, MOGOLA-WERE		60	121	595	
006	BAYO, FALE, FALENTA, KAMITI		103	153	947	
007	BOLENKA, DIABA		63	145	822	
008	FANTAMBOUGOU BAMBARA, FANTAMBOUGOU -WERE, KAMALE, SAGNI, SOUBA		143	310	1514	
009	OJETA		69	125	795	
010	NEGUEBOUGOU		94	196	1157	
011	OUOLOKO		57	91	576	
012	SAGNI, SAGNI		103	156	969	
013	SOUBA		26	50	274	
014	SOUBA		130	152	851	
015	MANTIABOUGOU, SIRATIGUIBOUGOU		85	126	641	
016	MAMOUROULA, SORIBOUGOU		139	178	907	
017	DONGONI		113	121	598	
018	BELEKOU, MAGNA, SAMALE		56	139	884	
019	SANTIEBOUGOU		36	52	310	
020	DIADO, DIAKO		116	155	947	
021	MANZARA		103	140	645	
022	BELEBOUBOU BAMBARA, KYELE		74	113	679	
023	BELEBOUBOUGOU WERE, KOB1		56	102	627	
024	FARAKO		118	173	1008	
025	FARAKO		140	154	947	
026	SAMAFLOLALA		118	138	558	
027	SAMAFLOLALA		138	154	644	
028	SAMAMARKALA		249	287	1185	
029	SAMAMARKALA		11	23	71	
030	SAMAMARKALA		172	203	875	
031	KAMALE		174	236	1275	
032	FASSOUMA WERE, SIRABLE		110	131	700	
033	DIELIBOUGOU, MIMANA		121	132	707	
034	DIANBOUGOU, DONGOWERE, DONI		75	104	592	
035	OONGOBAMBARA, MAINBOUGOU		71	108	580	
036	KALABOUGOUNI, KEFABOUGOU, KOUROUKOUNA		59	132	779	
037	N'GOUNANDO, N'TOBOUGOU		218	400	2266	
038	SOGOBI, ZANGO WERE		49	99	759	
039	BAKARIDIANA, DIGANI, ZANGO WERE		86	158	935	
040	KALABOUGOU		93	131	887	
041	FARAKO, KALABOUGOU		84	140	894	
042	KALA WERE, SINEWERE		33	86	534	
043	GOUENI, KALA		124	154	932	
044	MOGOLA		81	123	754	
045	BAYO		139	151	808	
046	BAYO		49	61	361	
ENSEMBLE			4379	6505	36114	

CERCLE DE: SEGOU

41

ARRONDISSEMENT DE: KATIENA

56

SE LISTE DES VILLAGES

	CONC	MEN	POP
001 KONONKON, NGOLOBALA	69	139	768
002 CHOALA, SIE	118	233	1224
003 TOUGANEBOUGOU	49	98	518
004 TOUME SOKALA, TOUME WERE	83	130	732
005 FALA, FAMORILA, NIOBOUGOU	174	207	1370
006 FATINE MARKADOUGOUBA	73	111	567
007 NIOBOUGOU, NIOBOUGOU	132	199	1126
008 DIONFALA, NIOBOUGOU	81	142	687
009 FATINE BAMBARA, FATINE MARKA	125	168	846
010 FATINE MARKA	174	252	1632
011 KASSAROLA, KOKA SOKALA, KOKA WERE, MAMA-WERE	133	211	1195
012 SOSSALA	133	186	1018
013 OJETTA, SAGALABOUGOU, SOKORO	121	171	923
014 ADAMABOUGOU	140	245	1502
015 HOUGOURE	73	116	830
016 SIRIMANZO	75	120	764
017 BOUGOUDIANA	88	115	603
018 KANZORONGO, WELINDIGUILA	119	190	1079
019 FAMAHA, KOUANTIÉBOUGOU	130	190	1091
020 BOLIKONGO, OUYANGANA	98	157	814
021 DIONGONI	58	125	677
022 KAKOLO, NGOINA -WEINA	71	166	909
023 KALAN, KALAN	115	203	1064
024 KALAN, KALAN, TOUGANEBOUGOU	108	202	1270
025 N'DIEDOUGOU	68	120	659
026 KOUNA WERE, TIEKOURABOUGOU	66	139	810
027 DIOUNA	85	164	823
028 BONZIBOUGOU, NEREKORO KAMONOGO	51	88	414
029 ZANGONBOUGOU	96	142	826
030 FALINBOUGOU	38	79	452
031 BOUNGA, BOUGOULA PEULH	80	126	686
032 BOUGOULA	106	156	848
033 KATIENA, KOKOUNI	54	83	487
034 TOGOBA	76	119	734
035 KATIENA	113	188	1201
036 BLAN	57	131	785
037 BLAN, GOUALABOUGOU	84	140	895
038 DINGOLA	77	169	870
039 BOUALA, DOFOUNOU, DOUGOUKOMBA	131	279	1558
040 DOUGAKOUGO, KATIENA, KOKOUNI	102	207	1120
- E N S E M B L E	3824	6406	36377

CERCLE DE: SEGOU		41	ARRONDISSEMENT DE: MARKALA		67
SE	LISTE DES VILLAGES	CONC	MEN	POP	
001	BACHIEBOUGOU, OULADIABOUGOU	88	140	731	
002	FAKOLA, NINTOLA, YASSALAM	64	145	814	
003	NIAMADIANA, SOUNSOUNKORO	45	94	514	
004	DABEBOUGOU, KAMA-WERE, PENDIA-SOKALA, PENDIA-WERE	85	154	793	
005	PENOIA-WERE, PENDIA-WERE	46	90	458	
006	SAGABOUGOU	59	116	653	
007	BIYA, TIMINI	90	152	876	
008	KAMA-WERE, KAMA-MEDIA	55	127	682	
009	NAMBLABOUGOU, TESSERIBOUGOU	65	125	697	
010	DOUGOUBA, TIGUIOOLA	97	133	746	
011	DOUGOUBA, DOUGOUBA	55	63	334	
012	DOUGOUBA	74	81	436	
013	DOUGOUBA	203	224	1000	
014	SOMONOBOUGOU	157	200	1152	
015	BINATOMABOUGOU, NO-WERE, ZANABOUGOU	81	165	905	
016	TOGOU	198	300	1631	
017	TOGOU	90	171	1003	
018	TOGOU	71	95	500	
019	GOINKOUNGO, POGO, TOGOU	67	176	1068	
020	BOUSSIN	150	222	1307	
021	BOUSSIN	115	180	1067	
022	SAMABOUGOU-SOKALA, SAMABOUGOU-WERE	87	160	918	
023	KANI, KOKE, KOKE	79	131	813	
024	KOKE	83	139	782	
025	KOKE	83	130	747	
026	DIAMOUNA, FOBABOUGOU, M ^{PEBOUGOU-SOKALA, SOKOLOMBALA}	85	195	1201	
027	BAMBOUGOU	76	190	1143	
028	GOMBOUGOU, KENE	72	146	1125	
029	BAMBOUGOUNIKORO, TIONGONI	106	195	1147	
030	SARKALA, SARKALA	64	112	694	
031	FAYA, SARKALA, SARKALA	86	172	1126	
032	M ^{PRINTOLA, SARKALA-WERE, TLABOUGOU, TLABOUGOU -WERE}	118	217	1169	
033	POINT>A>	68	102	618	
034	TEMOU, TEMOU	111	212	1275	
035	TEMOU	84	195	1291	
036	DONGOMA, DOUGABOUGOU, DOUGABOUGOU	596	805	4126	
037	DOUGABOUGOU	132	141	846	
038	DONGOMA	154	205	1130	
039	DOUGABOUGOU	332	412	2371	
040	M ^{PEBOUGOU-WERE}	83	153	880	
041	KOUNGOBOUGOU-SOKALA, KOUNGOBOUGOU-WERE, TIEN-WERE	68	195	1065	
042	THIO, TIEN-BAMBARA	158	222	1160	
043	MARKALA	335	510	2886	
044	MARKALA	241	362	2270	
045	MARKALA	249	407	2512	
046	MARKALA	163	226	1426	

(Continued...)

CERCLE DE: SEGOU

41

ARRONDISSEMENT DE: MARKALA

67

SE LISTE DES VILLAGES

CONC MEN POP

047	MARKALA	160	234	1745
048	MARKALA	201	278	1667
049	MARKALA	64	85	561
050	MARKALA	130	184	1293
051	MARKALA	186	243	1645
052	MARKALA	115	151	859
053	MARKALA	255	402	2644
054	TIEN-MARKA	124	195	989
-	ENSEMBLE	6903	10859	63491

CERCLE DE: SEGOU

41

ARRONDISSEMENT DE: SANSADING

72

SE	LISTE DES VILLAGES	CONC	MEN	POP
001	SANSANDING	62	142	913
002	SANSANDING	98	217	1311
003	SANSANDING	44	66	424
004	SANSANDING	33	37	230
005	SANSANDING	54	87	632
006	SANSANDING	114	179	994
007	SANSANDING	182	269	1343
008	SANSANDING	220	346	1957
009	SANSANDING	104	130	765
010	WELINTIGUILA-BOZO	57	130	625
011	SANSANDING, WELINTIGUILA-BAMANA	61	102	557
012	DIASSA, NIADOUGOU, WELINTIGUILA-BAMANA	147	224	1337
013	SANAMADOUGOU-MARKA, THOSMA	84	112	779
014	SANAMADOUGOU-BAMANA	61	157	1057
015	NIERELA, NDIGUITIONA, SANAMADOUGOU-BAMANA	153	197	1123
016	MIEOU, SABALIBOUGOU	217	325	1619
017	NAKIRI	121	161	703
018	BARAKABOUGOU, SOSSE-BAMANA, SOSSE-BOZO	269	355	1511
019	MADINA, SOUNGO	87	98	617
020	SOJALEBOUGOU, SOUNGO, TIONGO	161	177	726
021	KATIONA, KOJABOUGOU	91	108	575
022	GOMABOUGOU, GOMABOUGOU	110	128	747
023	THIN	157	189	884
024	SUBILA	106	153	850
025	GOMABOUGOU, SUBILA	107	149	773
026	GOMAKORO	137	151	684
027	GOMAKORO	101	109	597
028	LADJI-WERE, SOSSE-BAMANA	86	130	882
029	BANGA, GOMABOUGOU, GOMABOUGOU, THIN	83	117	722
030	DANINA	70	83	395
031	SUBILA	181	230	1047
032	DIADOU, SANSANDING	91	97	527
-	E N S E M B L E	3649	5155	27906

CERCLE DE: SEGOU		41	COMMUNE DE: SEGOU COMMUNE		91
SE	LISTE DES VILLAGES		CONC	MEN	POP.
001	SEGOU KOURA SOMONO		235	340	1950
002	BAGADADJI, SEGOU KOURA BAMBARA		120	140	983
003	BAGADADJI, SEGOU KOURA BAMBARA		248	305	2068
004	SEGOU KOURA BAMBARA		167	238	1343
005	CAMP DES GARDES, QUARTIER ADMINISTRATIF		101	141	1536
006	BANANISSABAKORO		60	132	712
007	BANANISSABAKORO		82	154	1005
008	MISSION		161	252	1488
009	BANANISSABAKORO		80	176	966
010	SOKOLAKDNO		84	160	1279
011	SOKOLAKDNO		124	187	1413
012	MEDINA		113	208	1331
013	MEDINA		124	167	1030
014	DAR SALAM		137	170	1133
015	DAR SALAM		87	162	1064
016	MEDINA		105	195	1302
017	DAR SALAM		98	195	1207
018	QUARTIER COMMERCIAL		119	189	940
019	SOMONO		93	171	982
020	ALLAMISSANI		111	192	1120
021	BOUGOUFIE		159	288	1901
022	DAR SALAM		89	170	1013
023	HAMDALAYE		125	235	1452
024	HAMDALAYE		129	232	1295
025	HAMDALAYE		108	263	1621
026	HAMDALAYE		159	320	1756
027	HAMDALAYE		125	293	1747
028	HAMDALAYE		93	214	1183
029	HAMDALAYE		111	335	1656
030	BOUGOUFIE		194	418	1937
031	BOUGOUFIE		74	211	940
032	BOUGOUFIE		168	327	1887
033	BOUGOUFIE, COMATEX		115	216	1280
034	HAMDALAYE		105	186	1118
035	HAMDALAYE		85	121	752
036	PELEGANA		173	204	1163
037	SIDOSSONIKOURA		185	254	1509
038	COMATEX, PELEGANA		143	227	1215
039	MEDINA		106	225	1246
040	MEDINA		125	168	1014
041	MEDINA		121	187	988
042	MEDINA		183	281	1676
043	MEDINA		108	179	830
044	MEDINA		138	273	1401
045	MEDINA		110	175	957
046	DAR SALAM		140	184	1222

(Continued...)

CERCLE DE: SEGOU		41	COMMUNE DE:	SEGOU COMMUNE	91		
SE	LISTE DES VILLAGES				CONC	MEN	POP
047	DAR SALAM				87	133	865
048	DAR SALAM				74	135	829
049	DAR SALAM				67	139	890
050	MEDINA				114	206	1332
051	DAR SALAM				90	185	1104
052	DAR SALAM				111	204	1112
053	SOMONO				229	375	2129
054	SOMONO				77	104	703
055	SOMONO				130	208	1192
056	SOMONO				111	173	1131
057	ALLAMISSANI				88	161	1075
058	ALLAMISSANI				80	187	1080
059	DAR SALAM				77	171	1117
060	DAR SALAM				68	179	934
061	DAR SALAM				93	176	982
062	DAR SALAM				101	171	1062
063	HAMDALAYE				81	180	1066
064	HAMDALAYE				103	204	1193
065	BOUGOUFIE				98	197	1079
066	BOUGOUFIE				68	170	1350
067	HAMDALAYE				84	159	1058
068	HAMDALAYE				69	135	949
069	SIDOSSONIKOURA				158	226	1360
070	PELEGANA				152	181	1009
071	PELEGANA				156	172	962
072	PELEGANA				130	154	961
ENSEMBLE					8516	14745	88135

CERCLE DE: BAROUELI		42	ARRONDISSEMENT DE: BAROUELI		01
SE	LISTE DES VILLAGES	CONC	MEN	POP	
001	ZAFINA 1, ZAFINA 2	56	151	851	
002	KOKENE, SOLIKO-MARKA -SACKO, SOLIKO-BAMANA	52	135	746	
003	BERTHELA, KALAKE BAMANA, KALAKE BAMANA, MAMARI CISSE BOUGOU	98	205	1612	
004	DELA	30	75	444	
005	KALAKE BAMANA, KALAKE BAMANA	31	63	358	
006	KALAKE BAMANA	43	68	370	
007	KALAKE MARKA, KALAKE MARKA	38	132	823	
008	KALAKE MARKA	33	71	533	
009	KALAKE MARKA	24	61	380	
010	KALAKE MARKA	23	68	430	
011	KALAKE MARKA, KALAKE MARKA	29	93	691	
012	KINTAN MARKA	48	124	720	
013	BEYA, DENI, OUEREGUEBOUGOU -TIGNAKONI	62	147	832	
014	KONIMBABOUGOU, SININKORO WONDO, SOUGOUN-WERE	61	123	701	
015	NIEGUIN, TIGUIN	59	153	903	
016	DJIGANI-MANGO ET BAMANA, SOUGOUN -BAMANA	63	142	812	
017	DJIGANI WEREBA, TINGONI BAMANA, TINGONI WERE	48	115	668	
018	DIAKA, TINGOBA	81	135	740	
019	BEBE, NIONTOMBOUGOU -BAMANA, NIONTOMBOUGOU -WERE, TAFALAN -MARKA	50	137	806	
020	ZANA	25	67	413	
021	BOUGOUBALA	30	102	484	
022	TIENABOUGOU	59	115	686	
023	TAFALAN -MARKA, TAFALAN WERE	43	108	644	
024	SIEMANA	79	199	1025	
025	KEMENA	59	128	778	
026	KOULOUKORONI, MENTOLA	45	135	742	
027	SOUGOULA	46	113	632	
028	DIONI, TEGUEBE	84	127	686	
029	BAKOROMBOUGOU	30	57	378	
030	BEBE	65	111	661	
031	BAROUELI	108	266	1295	
032	BAROUELI	77	136	913	
033	BAROUELI	43	65	517	
034	BAROUELI	77	102	860	
035	BAROUELI	31	51	329	
036	BAROUELI	26	35	199	
037	BAROUELI	11	21	115	
038	BAROUELI	15	27	160	
039	BAROUELI	30	53	312	
040	BAROUELI	19	34	201	
041	BAROUELI	16	41	157	
042	BAROUELI	16	33	297	
043	BAROUELI	22	46	343	
044	BAROUELI, DELA	78	123	903	
045	BAROUELI	140	158	1743	
046	KINTAN BAMANA, KOULALA	44	101	632	

(Continued...)

CERCLE DE: BAROUELI		42	ARRONDISSEMENT DE: BAROUELI		01
SE	LISTE DES VILLAGES		CONC	MEN	POP
047	BAROUELI, KOULALA, KOULALA		73	171	979
048	SIE		57	115	692
049	NIANZANA, ZAGUEDO		71	132	754
050	KOLIKO, NIAMANA		55	112	663
051	DIAGOU, SIANGO		60	146	811
052	KODIALA		20	60	360
053	KOKOUNI, KOULALA, NIOLA, SIRIFIBOUGOU		61	158	982
054	DIENI, KALAKORO BOUGOU, SEDYOLA		22	80	477
055	BAMADOUN, MIALA BOUGOUFIE, D'DJILA		82	147	994
056	MIALA, SINTEBOUGOU		31	98	516
-	ENSEMBLE		2779	5971	36753

CERCLE DE: BARAQUELI

42

ARRONDISSEMENT DE: KONOBOUGOU

23

SE LISTE DES VILLAGES		CONC	MEN	POP
001	KONOBOUGOU	36	45	315
002	KONOBOUGOU	74	126	809
003	KONOBOUGOU	63	77	449
004	KONOBOUGOU	69	101	609
005	KONOBOUGOU	121	168	1179
006	KONOBOUGOU	35	42	317
007	BANINDO, SIGUIDOLO-BAMANA, SIGUIDOLO WERE	50	157	841
008	BOUBOU WERE	35	103	597
009	BALABOUGOU, DIEBOULOUGOU, MAREBOUGOU	52	118	835
010	DANZENEBOUGOU, DOUNAMAKEBOUGOU	56	132	809
011	GORI-WERE	27	86	491
012	BANINDO	73	136	837
013	BADINANTOU, NGUIMBALA	51	145	872
014	NEREKORO, WELAKOURA, YAMADOUBOUGOU	37	127	733
015	KOLOBO	90	176	1038
016	DYONI-PISSA, DOUNAMAKEBOUGOU, FADABOUGOU	53	103	622
017	DYONI SIDY	44	110	698
018	WELINGARA, SIRATIGUI-WERE	49	141	821
019	NOUGOULA	37	104	582
020	BOMOTI 1, BOMOTI 2, BOMOTI 3	42	103	652
021	KARA-WERE, SANANKORO	34	73	430
022	BOABOUGOU -WERE, FARABOUGOU, MOABOUGOU	57	103	579
023	BOUGOUNINA, KODOUGOUNI, KODOUGOUNI, NYOLA, TOUGANI	92	179	1078
024	FEJUELA, SOUBA, WEINA(NGOUENTINA)	61	131	823
025	BARAKABOUGOU, OUMTOMBOUGOU	67	149	924
026	DIKON WERE, DOKOBOUGOU, NIAMANA-WERE	52	110	752
027	KODOUGOUNI	48	89	441
ENSEMBLE		1505	3134	19133

CERCLE DE: BARAOUELI		42	ARRONDISSEMENT DE: SANANDO		45
SE	LISTE DES VILLAGES		CONC	MEN	POP
001	BAGUINI, KOURALE		123	170	1087
002	BAGUIBA, M'BERIDIOLA		71	115	584
003	DIELA, TLANI		62	111	730
004	GOJENDO		115	199	1137
005	GOJENDO		128	194	1144
006	DIERO, SIKOLON		51	85	504
007	NERENIKORO		48	104	726
008	MORIBOUGOU 3, SINIMBOUGOU		100	189	1080
009	M'BEDOUGOU		55	96	511
010	M'BELLA		70	115	656
011	DIOLE		55	121	681
012	BAMOU, WOLOKORO		63	132	749
013	KANGO, KOYAN, N'TEGUEDO		76	149	1063
014	TISSALA, TISSALA		53	99	618
015	TISSALA		70	110	696
016	SANANDO		66	104	653
017	SANANDO		35	55	359
018	TIOINA		76	118	795
019	BOLITOMO		50	108	692
020	SIRIFIBOUGOU, TONI		77	142	798
021	BAGNIBOUGOU, N'TOUBOUGOU		55	108	643
022	KONI, NIAMZAMBOUGOU		76	147	764
023	SAOU-WERE, SINGO		71	139	826
024	WOKONIBAMBARA, YEREBOUGOU		69	155	784
025	KEBOUGOU, KELEKOUN DOREYE, WOKONIFOULA		78	161	918
026	DIOFORONGO		90	157	895
027	SIRAKOROBOUGOU		70	113	721
028	DOUGOUNIKORO		80	137	937
029	FABALE, WENABOUGOU		71	167	984
030	DIEGUE-WERE, OUSMANE-WERE, TIOMBOUGOU		65	107	742
031	MOABOUGOU		81	205	1210
032	BANOU, KASSOUMALE		53	112	648
033	MORIBOUGOU 2		46	96	551
034	KOLO, NASSEGUELA		69	120	749
035	N'GASSOLA		139	226	1203
036	DOUGASSO, FANO		69	76	730
037	MANTANA		98	154	843
038	FARISSOUMA		72	139	855
039	N'DJELA		119	226	1415
040	SOUROBA-WERE, TESSERELA		59	168	975
041	DARABOUGOU, DENIMBOUGOU, DOUGABOUGOU, SAKOIBA		83	200	1104
042	FARABOUGOU, FOMBOUGOUNI, GASSIN		100	202	1124
043	ZAMBOUGOU-FOUTA		68	114	697
044	FIEROU SANTOLA		40	63	415
045	MORIBOUGOU 1, ZINGUELA		52	109	608
-	E N S E M B L E		3317	6117	36604

CERCLE DE: BARAOUELI		42	ARRONDISSEMENT DE: TAMANI		67		
SE LISTE DES VILLAGES					CONC	MEN	POP
001	KOKORO, KOKORO-WERE, KORONIDO, WONTIGUIBOUGOU	68	197	1086			
002	DIARABOUGOU, DILINKO, KABALA	112	195	1090			
003	KAMBA, SIAKABOUGOU, WONTIGUIBOUGOU	138	232	1176			
004	BOIDIE-WERE, DOTIMBOUGOU	61	144	901			
005	BOIDIE	142	190	832			
006	BOIDIE	62	86	508			
007	BOIDIE	45	74	424			
008	FAMANA, KALANKABOUGOU, KOYAN, N'DJIKOUGO	99	211	1317			
009	DJIDIAN, SOYA	115	237	1327			
010	KENIE-MARKA, N'TESSEBOUGOU-KONIBOUGOU	77	191	1090			
011	KOYAN, MALEBOUGOU, N'DIEBOUGOU, SIONI SAMBELA	102	154	998			
012	KENIE-SOFA	50	102	685			
013	DOUGOUFE-WERE	33	93	548			
014	N'GAMA	100	167	913			
015	FASSONGNON-WERE, N'GAMA-WERE	33	113	682			
016	DOUGOUFE	121	186	1073			
017	OJOROMANA, OJOROMANA	68	114	629			
018	FASSONGNON-WERE, FASSONGNON-WERE	20	131	948			
019	FASSONGNON	108	180	972			
020	GARNA, KOULEZE, SOMON-WERE 1, TIEKOROLA	146	251	1322			
021	MIGNON	89	116	520			
022	MIGNON	94	101	332			
023	MIGNON	102	112	442			
024	SOMON	53	88	569			
025	SOMON	84	135	743			
026	KOTA-WERE, N'GOLOBALA	59	136	773			
027	OJOROMANA, OJOROMANA, SOMON-WERE 2, SONA	126	281	1682			
028	N'GOLOBALA-WERE, SOKOUNGO, TONZOUYOU	95	184	995			
029	GARNA	87	155	880			
030	TOUZOUYOU-WERE, TOUKORO	125	150	634			
031	TAMALI, TAMALI	49	96	641			
032	TAMALI	69	108	611			
033	TAMALI	139	188	1033			
034	FONI	74	108	532			
035	FONI	41	78	616			
036	KONI-WERE	35	134	681			
037	N'DJIDABOUGOU-WERE, SEQUELA	117	222	1076			
038	BOKONG, N'DJIDABOUGOU	56	103	621			
039	SONGOLA	59	125	710			
040	BASSIDIALANDOUGOU	94	127	630			
041	DENINKOURA, KONI	49	79	390			
042	MALLE	58	96	546			
043	BOUGOULA, DENINKOURA	63	103	550			
044	TAMALI	69	98	547			
045	BOIDIE	41	57	322			
046	BOIDIE	73	101	445			

(Continued...)

CERCLE DE: BARAOUELI		42	ARRONDISSEMENT DE: TAMANI		67
SE	LISTE DES VILLAGES		CONC	MEN	POP
047	MIGNON		81	84	329
-	ENSEMBLE		3781	6613	36371

CERCLE DE: BLA

43

ARRONDISSEMENT DE: BLA

01

SE	LISTE DES VILLAGES	CONC	MEN	POP
001	NIOMINA	60	98	635
002	NAMLABOUGOU	48	105	654
003	MARELA	97	163	929
004	GALAKA, TANKABOUGOU	80	132	752
005	DLA, MAMOU	91	167	1005
006	ZANBOUGOU	43	87	499
007	NIALA	85	169	998
008	TIA	93	135	831
009	BAGADADJI, BANKOUMANA, NIETIA-KONZAMBOUGOU, ZANBOUGOU	109	169	921
010	TIEMENA	122	212	1281
011	M'BIENINA	37	73	426
012	GOUALA	49	93	646
013	DAKMANA	157	275	1583
014	N'GOLOKOUNA 1 ET 2, NGONTIA	125	241	1389
015	BENGUENE, N'GOLOKOUNA 1 ET 2	72	124	710
016	KONZANBOUGOU, ZANKOUNA	73	132	756
017	NKONINA	42	69	492
018	PINGALA	78	138	929
019	FALAKALA 1 ET 2	75	122	713
020	FALAKALA 1 ET 2	74	114	607
021	KOMBERE	79	161	984
022	BANKOUMANA, BANKOUMANA	75	139	859
023	KADIALA 1 ET 2	61	90	535
024	KADIALA 1 ET 2	64	113	685
025	MBETIONA 1 ET 2	108	147	924
026	MBETIONA 1 ET 2	125	202	1300
027	NTIESSO 1	68	108	645
028	KAMONA, KADIALA 1 ET 2	122	194	1153
029	KAMONA	110	142	776
030	SOMASSO	99	166	1004
031	SOMASSO	109	168	1006
032	SOMASSO	140	177	1020
033	SOROFIN	89	149	857
034	BLA, BLA	191	268	1470
035	BLA	208	284	1515
036	BLA	301	374	2168
037	BLA	161	184	911
038	BLA	55	64	385
039	BLA, BLA	82	119	640
040	BENGUENE, BLA	32	49	223
041	BLA	40	50	394
042	BLA, BLA	143	179	1163
043	BLA	101	173	1039
044	NINTIA-BLA	57	104	559
045	TALA, TOUKORO	82	165	941
046	TEBELA	61	89	492

(Continued...)

CERCLE DE: BLA		43	ARRONDISSEMENT DE: BLA		01
SE LISTE DES VILLAGES			CONC	MEN	POP
D47	BARRY		103	177	1043
048	DAKOUANI		63	110	645
049	WAKORO		69	97	630
050	DJEDALA		60	136	834
051	DJEDALA		140	214	1277
052	KAGUIGUE, PEKANA 1, PEKANA 2		145	202	1114
053	PETESSO		125	157	814
054	SOGUE		70	129	834
055	KEMENI		142	186	1156
056	KEMENI		95	152	982
057	DOUGOUOLO		47	87	587
058	DOUGOUOLO		135	241	1652
059	DOUGOUOLO		71	154	961
060	KOKOSSO, NAMAZIELA, NIAKINESSO		104	224	1500
061	SOMABOGO		112	201	1220
062	SOMABOGO		90	144	971
063	KAMPOLOSSO 2, KANOUALA		71	109	702
064	KAMPALOSSO 1		65	101	491
065	NTIESSO 2		61	117	703
- E N S E M B L E			6141	9814	58520

CERCLE DE: BLA

43

ARRONDISSEMENT DE: DIARAMANA

18

SE	LISTE DES VILLAGES	CONC	MEN	POP
001	PIZANGASSO	209	246	1354
002	FARAKALA, MASSADOUGOU	80	132	799
003	BANGOFOUNGO, NOUGOULA, SANZANA	89	135	853
004	DOSSOROSSO -BAMBARA, DOSSOROSSO -PEULH	93	136	752
005	BOGONI	112	157	1032
006	BOGONI, KOLOMOSSO	77	121	719
007	KOKASSO	96	146	819
008	SOPESSO, ZIESSO	114	149	865
009	OJETEGUELE	103	125	692
010	GOJENTIOSSO	108	182	1064
011	FANDIELA	43	114	724
012	SOQUERESSO, ZANGOSSO	106	152	1027
013	FOROSSO, SANZO	87	155	1086
014	TOUNTO, TOUNTO	109	123	659
015	TOUNTO	111	143	726
016	KATIENSSO, OJONTOSSO	146	196	1288
017	DIARAMANA	109	141	901
018	DIARAMANA	114	140	746
019	DIARAMANA	80	93	611
020	DIARAMANA	104	130	818
ENSEMBLE		2090	2916	17535

CERCLE DE: BLA		43	ARRONDISSEMENT DE: FALO		35
SE	LISTE DES VILLAGES		CONC	MEN	POP
001	FALO, FALO		95	120	553
002	FALO		65	142	859
003	FALO, FALO		71	106	626
004	BINADYANA, SALA, ZANA		79	134	861
005	MOGHON, TYENABOUGOU		52	115	700
006	KALA		66	94	569
007	SIANKORO		67	119	736
008	KANGO		40	129	825
009	BOLOMA, BOLOMA, NYAMA		107	158	838
010	BOLOMA, NYAMANA		121	203	1189
011	MOUNYANA		27	90	537
012	MOUNYANA		145	148	569
013	KANA		110	161	817
014	KING		162	168	975
015	NTOLA		101	119	538
016	KYENE		116	125	685
017	SOLA		90	119	748
018	SOLA		46	93	607
019	NTOLA, TASONA		146	288	1623
020	MANZONA		107	170	912
021	NTOLAKORO, SINENI		67	110	681
022	NGOLOBALA, TIGINA		81	126	633
023	MISSALA, SINTALA		148	208	1219
ENSEMBLE			2109	3245	18300

CERCLE DE: BLA

43

ARRONDISSEMENT DE: TOUNA

52

SE LISTE DES VILLAGES		CONC	MEN	POP
001	DIENA	89	130	691
002	DIENA	89	125	707
003	DIENA	67	85	456
004	DIENA	87	133	794
005	FOUAN, KOLONI	101	126	760
006	PINTEGUELA, TAWA, TIGANA	102	166	991
007	KOUMANZANA	153	171	814
008	KONDOLA	101	131	896
009	SANGOJE	97	169	1106
010	DJINA	70	91	500
011	DJINA	72	97	579
012	DJINA	132	161	833
013	DOUNA, KOUMOUNI, NIANO	112	170	989
014	BOUGOULA	127	171	1024
015	TOUNA	39	58	371
016	TOUNA	43	63	421
017	TOUNA	82	131	843
018	TOUNA	74	119	798
019	NEGUENA	152	183	988
020	NTOKOROLA	70	111	641
021	FANA	85	111	633
022	SAMBALA -BAMBARA, SAMBALA -PEULH	69	127	705
023	KOUMANZANA, MBIENA	84	155	938
024	GOUAN	67	75	433
025	SQUMANSO	62	109	651
026	KOLA, KOULASSO	69	177	996
027	NANI, NIOSSIRA, ZANELA	158	219	1391
028	NANI, SAKARALA	50	59	293
ENSEMBLE		2503	3623	21242

CERCLE DE: BLA		43	ARRONDISSEMENT DE: YANGASSO		69
SE	LISTE DES VILLAGES		CONC	MEN	POP
001	BOUGOURA, KABALASSO-BAMBARA		129	151	893
002	PENESSO		81	136	865
003	DIEGONSO-DABALA, KABALASSO-PEULH, KABALASSO-SAGASSO, PETEKELESSO		123	182	1193
004	YANGASSO		66	105	692
005	YANGASSO		77	122	705
006	FONO, KENIESSO, KOUTIENSO		148	229	1548
007	KOTIALA-KAMAGALA, KOTIALA-SOBALA, TEREMESSO		151	221	1453
008	SAFOLO		81	129	866
009	NIANA-KASSOUMBOUGOU-PEULH, SIEN BAMBARA		75	98	618
010	NTIENINA-NANTANSO, DIENA-PEULH-TOMINKOROSSO		66	85	550
011	KENIESSO, KOTIALA-DIENESSO, N'GOLOBASSO-PEULH, SANGOULA-BAMBARA		151	194	1032
012	KAZANGASSO		127	186	1062
013	NABASSO-MONTESSO, NABASSO-MONTESSO		117	214	1231
014	NABASSO-MONTESSO		80	116	577
015	NABASSO-MONTESSO		74	122	757
D16	DINGOSSO, DIEGONSO-DABALA, SANGOULA-MARKA		103	214	1198
D17	SANGOULA-MARKA		34	62	335
018	WASSASSO, WASSASSO		62	116	728
019	WASSASSO		43	66	331
020	WASSASSO, WASSASSO		64	120	695
021	BAN-MARKA		99	119	620
022	BE, N'GOURO		169	208	1296
023	OJOLONI		184	235	1285
024	DIAKORO, KODIE		102	133	653
025	MENA, TOUKORO		117	168	1003
026	DIANSSO FALAKO, DIANSO SOBALA		109	160	930
027	FANI-GOJAMBOUGOU		97	113	522
028	FANI-NIENESSO		40	53	219
029	FANI-NIENESSO		30	31	121
030	FANI-NIENESSO		110	138	624
031	TALO-BAMBARA, TALO MOUSSASSO		63	100	627
032	TALO-BOZO, TALO MOUSSASSO, TALO MOUSSASSO, TALO PEULH		120	139	832
033	N'DOSSO		105	143	833
034	FANI-MARKA		94	132	688
035	N'TOBA, TOUNGA		103	145	802
036	DIANSO SOBALA, DOKOLO-BAMBARA, KOOLO-PEULH SOKOURANI		127	158	957
037	SOFOLOSSO		99	109	594
038	SOFOLOSSO		23	25	126
039	SOFOLOSSO		101	122	586
040	OUAKORO		131	170	883
041	NIANA-BAMBARA (SIKOROSSO)		95	118	716
042	NIANA-KASSOUMBOUGOU-PEULH, STANA		98	133	758
043	SIEMKORONI, TIGUILA, TOKOSSO		101	129	676
044	DOKOLO-NIANABOUGOU, DOKOLO-SEREBOUGOU, GUENESSO, KOOLO-BAMBARA, KOOLO-BANANKOROBOUGOU, KOO		180	205	1086
045	DASSO, NIABOUGOU-KANIEGUE, OUESSEREBOUGOU, SIEM MARKA		120	155	1002
046	N'GOLOSSO PEULH, N'TIERESSO		72	82	611
-	E N S E M B L E		4541	6291	36379

CERCLE DE: MACINA

44

ARRONDISSEMENT DE: MACINA-CENTRAL

01

SE	LISTE DES VILLAGES	CONC	MEN	POP
001	KARA	147	247	1438
002	GUENA, KONDONA	63	95	607
003	SOGOLI	71	96	695
004	DIOSSO, KOJAN	126	212	1150
005	KOKRY BOZO	148	245	1142
006	KOKRY BOZO	72	137	676
007	FOUNOU, TIELAN	192	265	1391
008	DIJOGOUNINKOUROU	76	94	521
009	DIOMANDIELA, SELLEYE	107	148	715
010	KE BOZO	110	110	622
011	KE BOZO	99	108	465
012	KONKONKOUROU, KONKONKOUROU	37	41	228
013	KONKONKOUROU	83	106	443
014	KONKONKOUROU	23	35	197
015	MEROU	149	238	1191
016	TOUARA	97	180	941
017	TOUARA	50	76	429
018	TOUARA	92	139	886
019	KOMORA	141	165	736
020	KAMA	66	68	383
021	SOUMOUNI	50	74	328
022	SOUMOUNI	257	380	1984
023	TINEMA	272	282	1190
024	KONONA, SAMPANA, SIAMI	201	248	1380
025	MACINA, MACINA	114	164	1075
026	MACINA	179	245	1374
027	MACINA, MACINA	179	260	1684
028	MACINA	138	200	1358
ENSEMBLE		3339	4658	25229

CERCLE DE: MACINA

44

ARRONDISSEMENT DE: KOLONGOTOMO

18

SE	LISTE DES VILLAGES	CONC	MEN	POP
001	KOLONGO-BOZO, KOLONGO-BOZO, NIARRO-COURA, SABOULA	110	139	855
002	KOLONGO-BOZO	130	151	634
003	KOLONGO-BOZO, KOLONGO-BOZO, N'ZANANKORO, N'ZANANKORO	138	164	797
004	BOLIBANA	95	138	826
005	NOYDAGA	98	127	664
006	KAYO-BOZO	117	148	660
007	KAYO-BOZO	139	186	870
008	TILEBY -WADIE	79	122	725
009	SIRANINKORO	39	46	287
010	SIRANINKORO	136	149	972
011	KAYO-BAMBARA, LAGNO, LELEGRE, OUAHI GOUYA	71	110	651
012	KANKAN COURA, NEMABOUGOU	93	160	924
013	KOKRI-CENTRE	154	181	1119
014	BAMAKO KOURA, NARA, SANSSANDING-COURA	129	215	1174
015	KOUTIALA-COURA, SANKOURA, SEGOU-KOURA	81	125	910
016	N'ZIRAKORO	77	125	719
017	NIAMANA, TOMY	90	132	734
018	MASSADOUGOU, MEDINA-COURA, FLABOUGOU	106	148	800
019	OULA	44	116	705
020	KOUNA	113	174	758
021	BOKY-WERE	86	111	554
022	BOKY-WERE	49	77	318
023	BOKY-WERE	108	139	665
024	BOKY-WERE	75	113	554
025	BOKY-WERE	75	117	578
026	BOUGOUNAM, DARSALAM, KONONGA, RIMASSA	80	154	1023
027	NAMSIQUIO, RASSOGOMA, TOUGAN-COURA	95	175	1033
028	NAYO	177	185	761
029	NAYO	211	223	879
030	GOURSSI, KOSSOUKA, RIZIAM, SIGUINOUE	72	147	1126
031	DIORON-COURA, GOULAN-COURA	79	126	771
032	LAFIALA, OUELA	102	150	929
033	KOLONGOTOMO	139	207	1022
034	KOLONGOTOMO	153	194	1243
035	KOLONGOTOMO	19	21	143
036	BASSAN-KOURA, DJEDIA, SOLILA	72	125	678
037	NIARRO, NIARRO	30	48	212
038	NIARRO	113	163	865
039	NIARRO	101	164	801
040	TONGOLO-KORO	152	184	888
041	TONGOLO-KOURA	112	166	928
042	LOUTA-COURA, N'GOMIOJILA	99	138	827
043	MACINA-WERE, NASSIGUJILA, SOSSEBOUGOU	70	123	767
044	KALAKOUIN, N'DJIBALA	49	98	547
045	HOKO	41	67	432
046	MANIGNE, NAZAMBOUGOU, N'ZANANKORO, SIEMY	41	42	494

(Continued...)

CERCLE DE: MACINA

44

ARRONDISSEMENT DE: KOLONGOTOMO

18

SE LISTE DES VILLAGES

CONC

MEN

POP

047 KANABOUGOU, SERIBABOUGOU

43

101

662

048 BOKY-WERE

59

109

592

- E N S E M B L E

4541

6523

36076

CERCLE DE: MACINA		44	ARRONDISSEMENT DE: MONIMPE		35
SE	LISTE DES VILLAGES	CONC	MEN	POP	
001	FING, SANGHA, TALIBOUGOU	140	187	932	
002	KATIONA, KOULEBOUGOU	96	145	872	
003	SOMANA	121	160	795	
004	KONOMANI	81	158	980	
005	MOKOMPIELA, TALIBOUGOU	60	90	534	
006	TOUGOUNA	98	142	799	
007	FINTIGUILA	77	110	556	
008	BELEBOUGOU, FINTIGUILA, GNEGNEBOUGOU, MONINNPEBOUGOU, MONINNPEBOUGOU, NANABOUGOU	131	293	1778	
009	BARKABOUGOU, KARANGADOUGOU, MARKALA, MARKALA, MASSAMANA, NIANZANA	103	152	981	
010	MARKALA	248	302	1399	
011	MARKALA	69	93	549	
012	MARKALA	41	68	365	
013	BENGO	94	173	920	
014	NIUGON, SOUGOUBA, TANGANA	92	143	830	
015	FLANGANI, KOKORO	102	170	1046	
016	BARKABOUGOU, BARKABOUGOU, TOUGOU	132	230	1189	
017	NONO	116	154	818	
018	FAMOUSSABOUGOU, SANGHO	86	134	877	
019	MONINNPEBOUGOU	69	111	711	
020	MONINNPEBOUGOU	84	124	718	
021	KOLONGO, N'GOLOMASSANA, SANTIGUIBOUGOU, WENINA	67	137	804	
022	MASSAMANA, TANGANA, TANGANA	160	179	879	
- E N S E M B L E		2267	3455	19332	

CERCLE DE: MACINA

44

ARRONDISSEMENT DE: SARRO

52

SE	LISTE DES VILLAGES	CONC	MEN	POP
001	SOULEYE	85	96	522
002	SOULEYE	143	176	941
003	BENGOLOLA, QUADIE-KORONA	117	170	926
004	FONDIELA, FONDIELA, OJANI	192	243	1236
005	KOUNGODIAN, TAMINA	106	134	643
006	DAMIDJE, ZAMBLA	94	133	652
007	BENZANA, FONDIELA, KOSSALO, KOSSALO, N'GOLOFINA, SARRO, SARRO	127	161	793
008	BERTA	68	83	533
009	BERTA	85	102	718
010	BERTA, KOSSALO, KOSSALO	26	33	144
011	OJANA-MAMA, SIRATIGUIBOUGOU	122	135	888
012	KOLOMINA-BAMBARA, M'BELLA-BAMBARA, M'BELLA-PEULH, SINA-MARKA, SIRANISSABA	151	211	1102
013	SINA-BAMBARA, TONINA	75	123	748
014	KOLOKO	116	146	714
015	KOLOMINA-PEULH, MAYE-WERE, NINGO-BAMBARA, NINGA-PEULH, MIONBOUGOUNI	150	241	1404
016	FOLOMANA ET FAKA-WERE	105	180	897
017	NINENA, PIMPERIMBOUGOU, SARRO	59	141	656
018	KOUROUBA-WERE, MARIBOUGOU, M'BOENA	71	117	619
019	DIASSEBOUGOU, HEVY-WERE, KALADIOLA-BAMBARA, KALADIOLA-PEULH, OJANANA	130	190	853
020	TOUMOU	60	120	576
021	TONGUE	162	233	1280
022	TONGUE	135	172	778
023	MADOU MASSO, N'GARBABOUGOU, NIENEMOU	118	170	820
024	SARRO	57	67	410
025	SARRO	139	180	1017
026	SARRO	60	78	474
027	DIOMBOUGOUBA, SELLE	96	171	946
028	DIFFOLA, DIOMBOUGOU, NIANILELA, TOUMABOUGOU, TOUMAKOUNGO	55	107	593
029	KANAN, MASSA-WERE, MISSENA	80	124	680
030	OJAN-MARKA	126	156	800
031	MANGONI	134	168	767
032	GAN, MASSA-WERE, MASSA-WERE	108	179	968
033	KIRAN, TIEBALA	149	168	797
034	N'GOLOKOUNA, SAKOUNOU	78	122	676
035	GORO	107	185	1070
036	BANGOU-BAMBARA, BANGOU-MARKA	95	165	963
037	KELLE, NIANZANA, SEBELA	95	138	678
038	KELLE	43	46	253
039	KELLE	142	184	933
040	N'GOLOKOUNA	178	246	1056
041	KENGOLOLA, KONDO	228	280	1211
042	KENNE	177	204	868
-	ENSEMBLE	4644	6478	33603

CERCLE DE: MACINA		44	ARRONDISSEMENT DE: SAYE		69
SE	LISTE DES VILLAGES	CONC	MEN	POP	
001	DOUNANBOUGOU, FIAH	130	211	1012	
002	OJANA	111	151	829	
003	KONOTA, TOYE	162	192	908	
004	KERMOTOGO, KOTOUMOU	116	206	1096	
005	PAYAKA	150	219	1037	
006	DIAMBERTOGO, GOUMBA	99	127	831	
007	DILLY, TENE	243	296	886	
008	TIONTIE	76	139	758	
009	N'DOKORO	172	195	937	
010	MOUTIQUE, N'GOUMA, SOCOURA	158	203	1112	
011	KONKANBOUGOU, MIAHAMADO	73	152	606	
012	GNINE, KOULETINA, SOUMANA	171	223	963	
013	MATOMO-BAMBARA	52	142	818	
014	MATOMO-MARKA	313	368	1478	
015	SAYE	113	181	1013	
016	SAYE, SOUM-BAMBARA	44	51	236	
017	SAYE	79	97	509	
018	SAYE	64	101	490	
019	SAYE	77	104	516	
020	SIEWERE, WELA	45	130	642	
021	KIEN KOURY, KONGOOIANY, SAYE	119	208	835	
022	BOUBAMERIBOUGOU, KERIN, MOUTIQUE, TLENGLOLA	60	112	643	
023	KERTA	109	157	610	
024	DIADO, KERTA	74	117	643	
025	SOUM-MARKA	67	113	493	
026	SOUM-MARKA	57	99	550	
027	AROU-WERE, DIANKOU	79	156	886	
028	KANKIRA, XIEN, ZAMBANA	137	182	818	
029	SOUM-BAMBARA	58	111	564	
030	SOUM-BAMBARA	65	92	457	
031	DIEKOYE, KAMINEDIAN, MATAMA	110	175	1018	
032	DIGAMA, SIENNA	123	188	1015	
033	TRON	109	203	1127	
034	KOUI	63	213	1285	
035	KOUJE	79	141	803	
036	KALALA-BAMBARA, KALALA-PEULH	83	139	627	
-	E N S E M B L E	3840	5894	29051	

CERCLE DE: NIONO

45

ARRONDISSEMENT DE: NIONO-CENTRAL

01

SE	LISTE DES VILLAGES	CONC	MEN	POP
001	N'DEWALA (NPEWALA), TOUMACORO	50	103	675
002	NADANI, SIRIBALA -CORO	89	156	1070
003	BALLABOUGOU, KASSOLIBOUGOU	31	69	502
004	BOUHO	56	110	748
005	DONGALI	47	89	627
006	SIRIBALA -COURA	114	341	1234
007	COCODY OU M8, SIRIBALA -COURA	479	668	3351
008	SIRIBALA -COURA	296	379	1912
009	DOUANA, GOGJI, N'GODILA, N'TOMONO, OUERDE	62	137	727
010	TIEMADELI	80	132	770
011	DGOGOBOUGOU, MASSABOUGOU	68	130	783
012	MOURDIA- OU KM 17	100	186	1226
013	MOURDIA -COURA, N'GALANDIANKORO	48	78	530
014	MOUSSA -WERE	91	128	796
015	KANA BOUGOU, KANTO-WERE	245	329	1828
016	HEREMAKONO, KOLODOUGOU CORO, KOLODOUGOU-COURA	73	125	826
017	N'DOLA	61	118	756
018	KALA-NAMPALA	78	137	891
019	BAMADA, HEREMAKONO, KOUE, N'DILLA	131	146	913
020	KANKABA, KOUYAN-COURA, KOUYAN-N'GOLOBALA, MOLODO 2	66	148	878
021	KOUYAN-N'PEGUENA, NIEGUE OU KM 23	105	176	1276
022	NIOUMANKE OU KM 20, N'DJICOROBOUGOU, N'DEWALA (NPEWALA), NYEDEBOUGOU, SAGMONA	75	131	760
023	MOLODO-BAMBARA	26	74	520
024	MOLODO-BAMBARA	64	167	1074
025	MOLODO-CENTRE, MOLODO-CENTRE, N'DOLA	204	247	1257
026	MOLODO-CENTRE, MOLODO-CENTRE, N'DOLA	101	126	644
027	MOLODO-CENTRE, MOLODO-CENTRE	348	603	2584
028	NIONO-SOCOURA	53	65	351
029	NIONO-SOCOURA, NIONO-SOCOURA	75	111	726
030	NIONO-SOCOURA	133	268	1734
031	NIONO-SOCOURA	235	348	2277
032	NIONO-SOCOURA, NIONO-SOCOURA	127	222	1554
033	NIONO-SOCOURA	200	239	1730
034	FABA-NIANTIELA, NIONO-SOCOURA	209	275	1929
035	NIONO-SOCOURA	260	381	2072
036	NIONO-SOCOURA	164	246	1223
037	NIONO-SOCOURA	216	261	1327
038	NIONO-SOCOURA	224	275	1374
039	NIONO-SOCOURA	185	376	1719
040	MOLODO-SOCOURANI, NIEMINA	89	148	798
041	NIAFASSI-BAMBARA, NIAFASSI-MARKA	58	127	763
042	MAGNALE	87	171	1106
043	NIOUMANKE OU KM 20, SASSA-GODJI OU N4, SIRAGUMA	39	84	578
044	BANISSIRATLA OU B 2, KOUE, NIOBOUGOU OU B1	75	164	803
045	SASSA-GODJI OU N4	46	78	562
046	NTESSOUMANA OU N6, TIGABOUGOU OU N5	68	119	833

(Continued...)

CERCLE DE: NIONO		45	ARRONDISSEMENT DE: NIONO-CENTRAL		01
SE	L I S T E D E S V I L L A G E S		CONC	MEN	POP
047	SERIWALA OU KM 30		65	143	976
048	MOLODO 2, NIONO-CORONI		131	162	876
049	KANKABA, M2 OU KINZAMBOUGOU, MISSIRA OU 7 DEUX		162	234	1565
050	KONOKASSI		117	241	1315
051	KEROUANI, KIBAN OU M6		120	174	1047
052	FOABOUGOU OU KM 33		79	147	892
053	SAGNOMA		62	137	958
054	WERIKELA N 8		91	181	876
055	WELINGUILA		57	122	768
056	TISSONA OU N9		64	167	1074
057	SIENGO, TININGUE OU N 10		85	146	1074
058	MADINA OU KM 39		104	170	1167
059	BAGADADJI OU KM 36, NIEGUE OU KM 23		106	217	1437
060	COCODY OU M8, TOUBA OU M 7		111	170	1160
061	HAMDALAYE OU M 13, SIBY OU M12		150	234	1446
062	BANISSIRAILA OU B 2		106	168	1049
063	SANGARELA OU ND2, SARANGO OU 84		88	158	976
064	MEDINA-COURA OU 83		138	138	854
065	KANKAN OU 87, N'DILLA		181	320	1627
066	N'DOGOBOUGOU		149	225	1363
067	BIO OU 88, NIONO-CORONI, ND 11		151	247	1542
068	NIONO- KM 26		45	120	677
069	NIONO- KM 26		44	139	851
070	TIEMADELI-COURA OU 85		79	174	1096
071	COCODY OU M8, MADINA OU KM 39, ND8 OU BOYE BOYE		82	154	856
072	BOLIBANA OU B6, HEREMAKONO		102	176	1032
073	SIENGO		131	210	1297
074	BOUGOUNI OU N 16, NIONO-SOCOURA		108	176	1178
075	DARSALAM, DJAKA -WERE OU UP4, FABA-CORO		131	217	1203
076	NYEDEBOUGOU		127	186	931
077	FABA-COURA, FABA-DIAKI-WERE		93	128	768
078	RINGANDE, SIGUINVONSE		98	200	1304
079	ND 14		91	142	968
080	KANASSAKO		144	209	1083
081	NIONO FRACTION BELLAH		156	156	785
082	B4 1 ET 2, ND 16		121	218	1448
083	TIGABOUGOU OU ND5		78	133	774
084	FASSOUM		68	132	872
085	DARSALAM, NARA, NIEGUE OU KM 23		81	130	792
086	MADINE 5'U		102	113	963
087	BOUYAGUI WERE, FABA-NIANTIELA, TIENTEMBOUGOU		123	189	1056
088	NANGO DU SAHEL		145	191	1101
089	KOUYAN-COURA		132	207	1323
090	N'DEBOUGOU OU KM 0		356	456	2543
E N S E M B L E			10685	17248	101560

CERCLE DE: NIONO

45

ARRONDISSEMENT DE: NAMPALA

23

SE	LISTE DES VILLAGES	CONC	MEN	POP
001	DIANVELI, RANGHABE	60	80	388
002	DIANVELI, RANGHABE	89	89	528
003	BOUMODI-MANIALE	15	19	97
004	TOLADIE, ZOUHANE	119	161	730
005	DOUGUEL-SILLOUBE	59	79	388
006	BARKEROU, FOUTANKOBE	79	147	755
007	NAMPALA	57	91	568
008	NAMPALA	64	104	595
009	NOURANI	116	117	596
010	AMANKOBE, HOUDIABE, KOBADI	26	53	255
011	DIAWAMBE, NIAKERE-NDONDI, NIDOUA	77	125	587
012	GOUDOUROU, OULATOU	31	34	158
013	KOLLMA	65	107	506
014	DOUNGUEL-HAMADI ALFA, KOBADI	92	168	783
015	BONA-MOUSSOULE, SOGOBARA, TOROBE-NDOLA	53	82	396
	ENSEMBLE	1002	1456	7330

CERCLE DE: NIONO		45	ARRONDISSEMENT DE: POGO	45		
SE	LISTE DES VILLAGES			CONC	MEN	POP
001	MPEWANI, MPEWANI, NIOUGOU, SISSAKO			115	227	1399
002	MASSOLA, MPEWANI, SOUALANI			95	158	1023
003	FIEBOUGOU, KANTA, SOBOUGOU, TIONGOBA			56	107	686
004	KAMONA, NTOMIKORO-TIONGONI, SIRAKORO-TIONGONI, TANGO			46	95	642
005	KORNOBOUGOU, MARKABOUGOU, SIGUINE			60	139	936
006	TININZANA, TIONGOZANA			51	111	765
007	THY (THING)			89	152	859
008	MAKERELA, POGO			76	98	621
009	DOSSIGUELA			91	169	1082
010	POGO			101	115	602
011	POGO, POGO			29	42	265
012	DIADOWERE, KALANKOLA			43	70	409
-	E N S E M B L E			852	1483	9289

CERCLE DE: NIONO

45

ARRONDISSEMENT DE: SOKOLO

67

SE	LISTE DES VILLAGES	CONC	MEN	POP
001	FARABOUGOU, FARABOUGOU	72	143	813
002	FARABOUGOU	73	127	722
003	SANSANDING-COURA, SIKASSO-COURA	130	184	1142
004	DIAKOURA	68	109	638
005	FAMABOUGOU, SEGUENDARA	53	89	500
006	CHEICKBOUGOU, DIADJAN, SINGO-RANGABE	84	103	578
007	DARSALAM, HAMDALAYE, NEMABOUGOU	85	121	758
008	DOUGOUBA	69	149	1138
009	GOMAKORO, KOURMANGOUBE	76	122	675
010	DJENE COURA	71	124	697
011	MISSIRA (K07), YANGASSADJOUKANA	119	226	1360
012	TOUBA-KOURA (K06)	80	132	742
013	MARKALA-KOURA (K02), SWALA-KOUKA (K03)	136	227	1346
014	BANAMBA	183	270	1573
015	BANAMBA	193	216	1319
016	BAMAKO-COURA (K13), DJEDDAH (K14), DOGOFRY-COLONG K12	134	180	1027
017	DOUNGUEL-KOGOMI, NDNKALA (NDOUKALA), NDNKALA (NDOUKALA)	39	60	317
018	NDONKALA (NDOUKALA), NDNKALA (NDOUKALA)	157	171	942
019	KOGONY-PEULH	88	236	1015
020	MABROUCK-KOURECH, SINZANA, SONGO ET SABARI-BOUGOU	137	244	1335
021	KOGONY-STATION, NARA	157	173	1021
022	KOGONY(K6), MADINA-KOURA (K03), SEGOU-KORO (SK18)	111	221	1338
023	DABALY-KOURA (SK16), KOURMAN-KOURA, SEGOU-KOURA (SK5)	138	284	1647
024	DIABALY	260	348	1743
025	DIABALY	358	450	2559
026	DIABALY	230	263	1729
027	KOUTIALA-KOURA, NIESSOUMANA, RATTENGA, SIKI, SOKOLO, SOKOLO	169	233	1393
028	KOUROUMA, KOUROUMA	157	188	1013
029	KOUROUMA	166	202	1173
030	KALAN-KOURA, MASSADOUGOU, TIESSOKOROLA	74	154	838
031	MASARASANA, NGOUNANDO, SOUAKOUN, ZITTENGA	144	225	1292
032	SOKOLO, SOKOLO	185	236	1093
033	SOKOLO	124	173	913
034	SOKOLO	121	160	1031
035	SOKOLO	244	413	2453
036	HEREBOUGOU, KANDIOUROU	58	109	629
037	DIABAL, MABROUCK-KHIBE	49	93	412
038	ALATONA, MASSABOUGOU	38	62	300
039	SABERE-NODAH, WELINGARA	38	91	521
040	BARIKORO, ROUNDE-MADI	97	147	754
041	BOSSITOMO, DIAMBE, NGOLOBANI BOUGOU	100	146	713
ENSEMBLE		5065	7604	43202

CERCLE DE: SAN		46	ARRONDISSEMENT DE: SAN-CENTRAL		01
SE	LISTE DES VILLAGES	CONC	MEN	POP	
001	TEREKOUGO	128	135	549	
002	DIENENA, TIEKELINSO	266	281	1239	
003	BELESSONI, DIEOU-MARKA, DIEOU-PEULH, SOKO	109	120	444	
004	DAELA-SOCCOURANI	175	199	853	
005	DAELA-SOBALA	204	234	880	
006	PARAMASSO	117	145	890	
007	BANANSIRAKORO, BOJASSOBA-BOBO, BOJASSOBA-PEULH	79	123	467	
008	BELEKO, TIBI-MARKA	139	164	751	
009	TIBI-BAMBARA, TIEMA	155	191	917	
010	TANA-SOBALA (TAMA)	61	72	378	
011	TANA-SOBALA (TAMA)	75	91	439	
012	N`GOA	120	136	759	
013	NERA, TABARA	132	143	812	
014	DINSO	102	109	600	
015	DALA, GOJALANI	162	178	703	
016	ZEMESSO	211	221	777	
017	DIEBOUGOU-BAMBARA, DIEBOUGOU-PEULH	92	107	525	
018	FIASSO-BOSSONI, NESSO-PEULH	84	94	409	
019	NESSO-BAMBARA	145	156	539	
020	OFIENSO	144	152	699	
021	SIA	93	113	444	
022	DJIGUENA	189	221	802	
023	KORO-BOUGOURA, KORO-GUELIBOUGOU	61	101	570	
024	NIASSO, SINZO	162	177	835	
025	KORO-SOBALA	106	131	549	
026	MASSADOUGOU-MARKA, MASSADOUGOU-PEULH, N`GOUNA, SOLOSSO	164	193	880	
027	M`BEBOUGOU, NIANSEBOUGOU, N`TODAMA	105	134	629	
028	POURE	107	121	590	
029	FIANGASSO-GANDEBOUGOU, FIANGASSO-MABABOUGOU	166	176	805	
030	N`GOLOFANASSO	123	130	528	
031	DIALAKORO, DIGUIYARA, PARANA-WERE, TAFLA (TAFOLA)	148	164	749	
032	AMADEBOUGOU, FERMEBOUGOU, SIENSO-MORIBOUGOU, SOKROJA (SOKOURANI)	46	74	379	
033	SIENSO-MARKA-BOBO	92	94	391	
034	SIENSO-MARKA-BOBO	136	171	651	
035	SIENSO-PEULH N 1	97	144	707	
036	BOUGOUDALA	118	146	673	
037	BOUGOUDALA	118	144	672	
038	NIANSEBOUGOU, SIBOUGOU-WERE 1, SIBOUGOU-WERE 2	54	58	278	
039	BIENSO, SIBOUGOU-BOBO	139	192	724	
040	PARANA-BOBO, PARANA-WERE	69	90	354	
041	BOKOSSONI	213	250	1057	
042	SOMO, SOMO	195	196	637	
043	SOMO	188	220	700	
044	SOMO	134	144	566	
045	BOUTENISSO	147	152	585	
046	TENENI	291	313	1419	

(Continued...)

CERCLE DE: SAN

46

ARRONDISSEMENT DE: SAN-CENTRAL

01

SE	LISTE DES VILLAGES	CONC	MEN	POP
047	TENENI	384	389	1393
048	TENENI, TENENI	213	223	1134
049	TENENI	73	75	430
050	BELENIKEGNY, GUELEKORO	100	119	780
051	NEREKORO, TOUNE	190	211	861
052	KORO, KORO	139	144	661
053	KORO	134	170	620
054	KORO	121	131	582
-	ENSEMBLE	7515	8562	37265

CERCLE DE: SAN		46	ARRONDISSEMENT DE: DIELI	13
SE	LISTE DES VILLAGES	CONC	MEN	POP
001	DIELIBOUGOU-BAMBARA, DIELIBOUGOU-PEULH, SOMBALA	130	153	828
002	DIARABOUGOU, OUALA-WERE-KONA	86	107	629
003	NANKOYO	129	146	741
004	ADAMABOUGOU, DIABOUGOU, FANGASSO-BAMBARA, KANKELEBOUGOU	103	123	630
005	BOGORO	113	151	666
006	N'TOROSSO-SOKOURANI, SOBALA 1 N'TOROSSO	82	205	1141
007	SOBALA 2 SAMAKELE, TIENTIENI SAMAKELE	97	136	611
008	BOLOKALASSO	138	142	767
009	SEBANSSO	91	113	624
010	N'GOLOBOUGOU, TLESSO	68	103	625
011	SANSO	179	216	974
012	SAMA, SONOSSO, TIENTIENI-PEULH	78	79	556
013	SAMA	115	123	611
014	KAWESSO, NOUASSO, TONFONSSO 2 SAMAKELE, WOTOMABOUGOU	202	215	1003
015	MARKASSO, SIKOROSSO 1 BOUNOUBA, SIRAKOROSSO, SOKOURANI 1 NIAMANA 2, YOROBOUGOU	113	171	787
016	SIKOROSSO 2 DJELI, SOKOURANI 1 NIAMANA 2, TIENTIENI-DIELI	100	133	694
017	DIELI FELINSO	128	157	858
018	DIELI FELINSO	91	109	578
019	N'GOTOGOSSO	77	110	548
020	BANKOUMA	82	115	556
021	MASSOUMANA, SOKOURANI 2 BOUNOUBA 1, WERE-BALA	98	106	515
022	CHIBOUGOU, M'BABOUGOU, NIAMANA-KAFEGUE, NIAMANA-TIEKOSSO	111	183	833
023	NIAMANA-BELEDAGA, NIAMANA-SOBALA, TONFONSSO 1 NIAMANA	113	150	855
024	ADAMABOUGOU, DEMBALA, FOGOBOUGOU, KALANGA, SOILA	58	97	561
025	N'GOSSO	70	90	536
026	BAMBARA, DOUBADOUGOU, FONGOSSO, N'PERESSO	115	155	853
027	KAFEGUE -BOUNOUBA, KAPAGA, ZANSSO	96	133	838
028	OIOURALA, DJIKELESSO, DONDJEZO, N'GOROSSO-WERE, TOTOBOUGOU	78	98	612
029	N'GOROSSO-BAMBARA, N'GOROSSO-PEULH, N'GOROSSO-WERE, WARA-KAGOUA, WARA-TOMPASSO	96	158	800
030	DEBESSO-BAMBARA, DEBESSO-KAFONGO, FANGASSO-BAMBARA	128	172	867
031	KONOSSO-BAMBARA, KONOSSO-PEULH	143	195	1136
032	FANGASSO-PEULH, N'TOGOSSO-MARKA, N'TORONNESSO	67	95	517
033	N'TOGOSSO-BAMBARA	38	69	429
034	NOUGUESSO, N'TOGOSSO-MARKA, SISSINGEKO OU NTOSSO SISSEGUIS	79	107	667
035	NIRESSO	103	163	847
036	KAGLOSSO, PEPINESSO, SISSOKOKAN, ZEGUERE	130	213	1279
037	TIOMPROSSO	98	112	585
-	E N S E M B L E	3823	5103	27157

CERCLE DE: SAN

46

ARRONDISSEMENT DE: KASSOROLA

25

SE	LISTE DES VILLAGES	CONC	MEN	POP
001	KASSOROLA-OJARAKAN, ZAMBLALA-PEULH	84	101	562
002	KASSOROLA-KOULA, KASSOROLA-ZANCOROSSO	64	119	721
003	KASSOROLA-NIANASSO	127	163	917
004	KASSOROLA-MIWAGASSO, KASSOROLA-ZEGUERE	89	107	528
005	KATTARA-PEULH, KOUROUBADOUYOU-KAGOUA, KOUROUBADOUYOU-YALOGOSSO	115	163	991
006	KASSOROLA-ZEGUERE, KOUROUBADOUYOU-PEUL, M [°] PERESSO-TOKAN, M [°] PERESSO-ZIEKAN	123	156	976
007	M [°] PERESSO-SOKAN, PINIESSO, TOURAKOLOMBA-MIZOROKAN	93	158	893
008	KASSOROLA-NEGUESSO-PEULH, KASSOROLA-OUEREBE, KASSOROLA-TIENERSO, TOURAKOLOMBA TODEKAN	75	119	741
009	TOURAKOLOMBA-N [°] PEKAN, TOURAKOLOMBA-NOUAKAN, TOURA-MANKAN	65	102	644
010	KASSOROLA-ZALOGOSSO	55	77	449
011	TOURA-KALANGA, TOURAKOLOMBA-NABITOKAN, TOURA-PEULH	77	110	703
012	MORIBILA-KONOSSO	85	129	857
013	MORIBILA-DIOLO-KAFONO, MORIBILA-KOLOSSO	117	176	1211
014	MORIBILA-DIOLO-KAGOUA, MORIBILA-DIOLO-KAGOUA, MORIBILA-NANGAZIELA	117	180	1028
015	MORIBILA-DIOLO-KAGOUA, MORIBILA-DIOLO-KALANGA, MORIBILA-ZIEKAN, MORIBILA-ZOUNOUKAN	50	92	687
016	MORIBILA-KAFONO, MORIBILA-NANKANA, MORIBILA-NIANZIEKAN	118	178	1004
017	MORIBILA-KAGOUA, MORIBILA-NIKANKAN, MORIBILA-ZIEKAN, MORIBILA-ZIEKAN	99	126	833
018	MORIBILA-N [°] GROSSO, MORIBILA-NANGOUSSO-PEULH	88	118	716
019	MORIBILA-TOGOSSO, ZAMBLALA-KAGOUA	110	151	913
020	ZAMBLALA-BOLA, ZAMBLALA-SOKAN	162	223	1458
021	MANDINA-ZANIEKAN	103	144	881
022	MANDINA-TABOUAKAN, MADINA-ZIEKAN	83	137	908
023	TIEDIANA-KAFEGUE, TIEDIANA-KAGOUA, TIEDIANA-KANOUALA	82	120	735
024	NANANI-DJIRE	75	161	684
025	NANANI-ZANKAN	117	184	1056
-	E N S E M B L E	2373	3494	21096

CERCLE DE: SAN		46	ARRONDISSEMENT DE: KIMPARANA		37
SE	LISTE DES VILLAGES	CONC	MEN	POP	
001	KIMPARANA DIAFOUGALA, KIMPARANA-NGINTOSSO	58	84	594	
002	KIMPARANA KATIEKAN, KIMPARANA KORONOSSO	53	87	548	
003	TIEBELE DJIBASSO, TIEBELE FOULASSO, TIEBELE PEULH	81	114	716	
004	DIOUNDIOUN KAFEGUE, DIOUNDIOUN KOLOGO	70	98	600	
005	KOUROUBADOUYOU SIKOROSSO, KOUROUBADOUYOU ZANGASSO	70	92	609	
006	DIOUNDIOUN NIAMPESSE GAKAN, DIOUNDIOUN NIAMPESSE SANTOGOKA	99	99	760	
007	DIOUNDIOUN-DIEREKA-KOUGOUA, DIOUNDIOUN KATA, DIOUNDIOUN KONKAKAN	118	136	782	
008	DIOUNDIOUN KAFONO, DIOUNDIOUN MARKASSO, DIOUNDIOUN PEULH	49	96	464	
009	DIOUNDIOUN SONO KAFONO, DIOUNDIOUN SONO KATA, TIEBELE FINKAN, TIEBELE ZANGUERKAN	153	179	1035	
010	KIMPARANA NOUMOUSSOKALA, TIEBELE MARKASSO	76	92	629	
011	KAMPOGOSSO PEULH, KAMPOGOSSO ZIEKAN	46	85	563	
012	KAMPOGOSSO KAFONO, KAMPOGOSSO KAGOUA	70	95	566	
013	KIMPARANA FOUGAYE, KIMPARANA-KANOUJALA, SOUMAZANGASSO DIEKAN	80	93	618	
014	KIMPARANA TITINGNE	59	91	571	
015	DIEKOUNATOKAN, DIEKOUNA-ZOKAN, SOLOSSO	79	88	595	
016	DJOMASSO MPESSE, NIANKOUROU	70	106	551	
017	DJOMASSO MINIKA, DJOMASSO PEULH, KARABA KATALA	82	97	576	
018	KARABA FINTEGUE, KARABA KAGOUA	30	46	287	
019	KARABA KAGOUA	135	171	1107	
020	KAMABA MPESSE, SOUMAZANGASSO DIEKAN, SOUMAZANGASSO DIEKAN	61	65	405	
021	KAMABA MPESSE, SOUMAZANGASSO TANKAN, SOUMAZANGASSO TANKAN	88	162	924	
022	OUAKY DAMON, OUAKY KARGONSO, OUAKY KOLONONAMPEREKAN, SOUMAZANGASSO TANKAN, SOUMAZANGASSO	111	264	1291	
023	OUAKY FINGASSO, OUAKY RAFEGUE, OUAKY SOKOURANI	105	150	720	
024	OUAKY 1	75	112	660	
025	OUAKY NGOLOGOSSO, OUAKY PEULH	41	77	432	
026	KIMPARANA DIAFOUGALA, TIEDIANA KAYELE, TIEDIANA NPONGA	123	177	855	
027	OUAKY NGOLOGOSSO, OUAKY ZEGOUASSO, TIEDIANA ZANYEKAN	90	140	804	
028	TIEDIANA KALEGUE	29	59	284	
029	OUAKY BOGORO, OUAKY DABARA, TIEDIANA MONOSSO	94	136	728	
030	OUAKY BOGORO, OUAKY BOGORO	99	185	940	
031	KIMPARANA HERMAKONO	72	100	578	
032	DIOUNDIOUN MARKASSO, KIMPARANA HERMAKONO	249	378	2098	
-	E N S E M B L E	2715	3954	22890	

CERCLE DE: SAN

46

ARRONDISSEMENT DE: SOUROUNTOUNA

49

SE	LISTE DES VILLAGES	CONC	MEN	POP
001	KARIWERE, NIANGOSSO, SIRIBA, SORONTOUNA-BAMBARA, SORONTOUNA-PEULH, SORONTOUNA-PEULH	116	169	1029
002	DAKADIAN, DOGOSSO, TIEMEKAN	70	125	611
003	DIARATOU, TOUBA	116	135	1033
004	KABAGA, KALANGA, WOLO	85	109	643
005	DIELIZANGASSO, NEREKORO, NKOROKAN	98	119	620
006	TORIKAN, ZANFINI-BOUGOU, ZANGATORY	74	100	525
007	NIANGOSSO, SEGUEKAN, WONIONGOSSO	55	92	414
008	OUOTOMOBOUGOU, TAOUROSSO, YANGOLOSSO	82	112	516
009	CHICHIANKA, KORO-MOSSO-BALIWERE, KOROMOSSO, SOBALA	107	142	766
010	FAGUOSSO, NANTIERKAN -WERE	98	133	766
011	KARIKOUYE PEULH, KAMPAGASSO, KOLOKANI, KOROMOSSO	74	89	426
012	DASSO MPRESSO, DASSO-NOUAKA	128	147	706
013	SORONTOUNA-BAMBARA	99	133	706
014	SORONTOUNA-PEULH	33	63	344
015	SORONTOUNA-PEULH	43	77	445
016	NOUNGOSSO-KATALA, ZAMBELEMA-SOBALA	129	155	795
017	DANGASSONI, DOMBALA, ZAMBELENA-ZANSO	135	145	769
018	TOURA-BAMBARA, TOURA-MARKA, TOURA-PEULH	109	123	694
019	SINZANA-PEULH	92	99	617
020	KADIOLOKO KAFONA, KADTOLOKO KIFFOUKAN, SINZANASSO-MARKA	128	146	756
021	SINZANA-BAMBARA	126	133	646
022	TAMARO	95	113	634
023	DA, DACOURA	127	160	847
-	ENSEMBLE	2219	2819	15308

CERCLE DE: SAN

46

ARRONDISSEMENT DE: KIMPARANA

37

SE	LISTE DES VILLAGES	CONC	MEN	POP
001	KIMPARANA DIAFOUGALA, KIMPARANA-NGINTOSSO	58	84	594
002	KIMPARANA KATIEKAN, KIMPARANA KORONOSSO	53	87	548
003	TIEBELE DJIBASSO, TIEBELE FOULASSO, TIEBELE PEULH	81	114	716
004	DIOUNDIOUN KAFEGUE, DIOUNDIOUN KOLOGO	70	98	600
005	KOUROUBADOUYOU SIKOROSSO, KOUROUBADOUYOU ZANGASSO	70	92	609
006	DIOUNDIOUN NIAMPESSE GAKAN, DIOUNDIOUN NIAMPESSE SANTOGOKA	99	99	760
007	DIOUNDIOUN-DIEREKA-KOUGOUA, DIOUNDIOUN KATA, DIOUNDIOUN KONKAKAN	118	136	782
008	DIOUNDIOUN KAFONO, DIOUNDIOUN MARKASSO, DIOUNDIOUN PEULH	49	96	464
009	DIOUNDIOUN SONO KAFONO, DIOUNDIOUN SONO KATA, TIEBELE FINKAN, TIEBELE ZANGUERKAN	153	179	1035
010	KIMPARANA NOUMOUSSOKALA, TIEBELE MARKASSO	76	92	629
011	KAMPOGOSSO PEULH, KAMPOGOSSO ZIEKAN	46	85	563
012	KAMPOGOSSO KAFONO, KAMPOGOSSO KAGOUA	70	95	566
013	KIMPARANA FOUGAYE, KIMPARANA-KANOUALA, SOUMAZANGASSO DIEKAN	80	93	618
014	KIMPARANA TITINGNE	59	91	571
015	DIEKOUNATOKAN, DIEKOUNA-ZOKAN, SOLOSSO	79	88	595
016	DJOMASSO MPESSE, NIANKOUROU	70	106	551
017	DJOMASSO MINIAKA, DJOMASSO PEULH, KARABA KATALA	82	97	576
018	KARABA FINTEGUE, KARABA KAGOUA	30	46	287
019	KARABA KAGOUA	135	171	1107
020	KAMABA MPESSE, SOUMAZANGASSO DIEKAN, SOUMAZANGASSO DIEKAN	61	65	405
021	KAMABA MPESSE, SOUMAZANGASSO TANKAN, SOUMAZANGASSO TANKAN	88	162	924
022	OUAKY DAMON, OUAKY KARGONSO, OUAKY KOLONONAMPEREKAN, SOUMAZANGASSO TANKAN, SOUMAZANGASSO	111	264	1291
023	OUAKY FINGASSO, OUAKY RAFEGUE, OUAKY SOKOURANI	105	150	720
024	OUAKY 1	75	112	660
025	OUAKY NGOLOGOSSO, OUAKY PEULH	41	77	432
026	KIMPARANA DIAFOUGALA, TIEDIANA KAYELE, TIEDIANA NPONGA	123	177	855
027	OUAKY NGOLOGOSSO, OUAKY ZEGOUASSO, TIEDIANA ZANYEKAN	90	140	804
028	TIEDIANA KALEGUE	29	59	284
029	OUAKY BOGORO, OUAKY DABARA, TIEDIANA NONOSSO	94	136	728
030	OUAKY BOGORO, OUAKY BOGORO	99	185	940
031	KIMPARANA HERMAKONO	72	100	578
032	DIOUNDIOUN MARKASSO, KIMPARANA HERMAKONO	249	378	2098
ENSEMBLE		2715	3954	22890

CERCLE DE: SAN

46

ARRONDISSEMENT DE: SOUROUNTOUNA

49

SE	L I S T E D E S V I L L A G E S	CONC	MEN	POP
001	KARIWERE, NIANGOSSO, SIRIBA, SORONTOUNA-BAMBARA, SORONTOUNA-PEULH, SORONTOUNA-PEULH	116	169	1029
002	DAKADIAN, DOGOSSO, TIEMEKAN	70	125	611
003	DIARATOU, TOUBA	116	135	1033
004	KABAGA, KALANGA, WOLO	85	109	643
005	DIELIZANGASSO, NEREKORO, NKOROKAN	98	119	620
006	TORIKAN, ZANFINI-BOUGOU, ZANGATORY	74	100	525
007	NIANGOSSO, SEGUEKAN, WONIONGOSSO	55	92	414
008	OUOTOMOBOUGOU, TAOUROSSO, YANGOLOSSO	82	112	516
009	CHICHIANKA, KORO-MOSSO-BALIWERE, KOROMOSSO, SOBALA	107	142	766
010	FAGUESSO, NANTIERKAN -WERE	98	133	766
011	KARIKOUYE PEULH, KAMPAGASSO, KOLOKANI, KOROMOSSO	74	89	426
012	DASSO MPESO, DASSO-NOUAKA	128	147	706
013	SORONTOUNA-BAMBARA	99	133	706
014	SORONTOUNA-PEULH	33	63	344
015	SORONTOUNA-PEULH	43	77	445
016	NOUNGOSSO-KATALA, ZAMBELEMA-SOBALA	129	155	795
017	DANGASSONI, DOMBALA, ZAMBELENA-ZANSO	135	145	769
018	TOURA-BAMBARA, TOURA-MARKA, TOURA-PEULH	109	123	694
019	SINZANA-PEULH	92	99	617
020	KADIOLOKO KAFONA, KADIOLOKO KIFFOUKAN, SINZANASSO-MARKA	128	146	756
021	SINZANA-BAMBARA	126	133	646
022	TAMARO	95	113	634
023	DA, DACOURA	127	160	847
	E N S E M B L E	2219	2819	15308

CERCLE DE: SAN		46	ARRONDISSEMENT DE: SY		61
SE	LISTE DES VILLAGES	CONC	MEN	POP	
001	KOUAN, TABARA	123	161	812	
002	GARANGATA, MORIBOUGOU	114	165	985	
003	SIELLA	93	130	636	
004	SIELLA	127	134	621	
005	KONGOTA, PELINGANA-KONGOTA	77	110	647	
006	DOUGOUBALA	73	109	572	
007	DIONKASSO, MABASSO	45	97	633	
008	DIEGUENA	136	157	734	
009	DONGOSSO	73	156	882	
010	KAMA-BAMBARA, KAMA-MARKA	139	212	1086	
011	DIEBALA	68	137	861	
012	BANANKELE, GUINE, KAKOUN-MANKOYE	88	166	938	
013	SY	65	89	406	
014	SY, SY	195	239	1093	
015	SY	123	173	963	
016	TIESSOKO	148	241	921	
017	TIESSOKO	75	95	413	
018	BOUGOULA, NIENA, TIEGUENANA	108	187	961	
019	NANSABARA	111	158	874	
020	TAMANGOROLA, TIESSOKO	46	66	361	
021	NANTIELA, N'TORONGOROLA	99	100	404	
022	OUORONTOUNA	84	128	726	
023	DONTIERELA, DOUGOUNI, TITAMA	117	155	730	
024	KOUYA-BAMBARA ET PEULH, OUESSO	111	190	975	
025	NIAMINA	120	128	485	
026	KOUYA-BAMBARA ET PEULH, NIAMINA	162	167	602	
027	OUOLON	150	191	850	
028	OUOLON	122	140	631	
029	N'DOBOUGOU, TINTON	83	150	676	
030	SIMIÑA, SOTA	81	150	791	
031	TONON	192	193	731	
032	NIENOU	252	343	1474	
-	ENSEMBLE	3600	5017	24474	

CERCLE DE: SAN

46

ARRONDISSEMENT DE: TENE

73

SE	L I S T E D E S V I L L A G E S	CONC	MEN	POP
001	TENE	69	82	500
002	TENE	77	106	551
003	TENE	207	238	969
004	KONAN, NINA	80	105	590
005	KONDA	113	115	696
006	BANKOUMA-BOBO	137	141	567
007	BORA	166	189	791
008	DOUBASSO, TIEBASSO	76	112	487
009	KONKOUMA	74	92	415
010	DIAGANI-MARKA, DIAGANI -PEULH, KERA-MARKA, KERA-PEULH	121	173	786
011	MAYARASSO-SOBALA	91	121	424
012	MAYARASSO-SOBALA	110	144	526
013	MAYARASSO-SOBALA	20	20	92
014	MAYARASSO-SONINA	186	186	893
015	BANKOUMA-PEULH, TOUMOUS	173	196	1010
016	BARAMANDOUYOU, BARAMANDOUYOU	125	176	728
017	BARAMANDOUYOU, KOTIBA	61	74	346
018	BARAMANDOUYOU	82	92	392
019	BARAMANDOUYOU	54	62	340
020	KOKOULA	258	347	1135
021	FONDOKAN	75	102	473
022	N'GOUYAMOU	86	89	341
023	BAKASSI	54	87	425
024	KONGOSSO, KIRINA-PEULH	137	146	605
025	KIRINA-DANAKAY	107	151	515
026	KIRINA-TIENI	119	136	477
027	PAPORONE	173	181	769
028	OUIENE, PONA	135	168	779
029	MANTOURA	138	140	733
030	KOTINA	146	147	609
031	DOUROULA	113	114	416
032	FION	113	135	474
033	FION	48	64	261
034	FION	81	159	551
035	FION	74	77	236
036	KONANI, TENENI-DONI	194	195	723
037	SOKOURANI-SONINA	164	181	746
038	KONG, KONG	65	85	354
039	KONG	98	108	364
040	KONG	120	121	465
041	KOTIBA, SOKOURANI-SOBALA	91	126	562
042	KINIASSO, KAMANKORO, SIESSO	115	141	555
043	MANSSARA	88	102	509
E N S E M B L E		4814	5726	24180

CERCLE DE: SAN		46	COMMUNE DE:	SAN COMMUNE	91	
SE	LISTE DES VILLAGES			CONC	MEN	POP
001	DABANINA			140	214	1293
002	BAGADADJI, DABANINA			185	369	1693
003	SANTORO			148	178	866
004	SANTORO			180	344	1655
005	SANTORO			174	335	1951
006	MISSIRA			274	402	2031
007	KARANTELLA, SANTORO			252	335	1910
008	HAMDALAYE, QUARTIER DU SUD-EST			37	45	390
009	HAMDALAYE			128	286	1431
010	LAFIABOUGOU			130	219	1077
011	QUARTIER DU SUD-OUEST			152	206	1092
012	LAFIABOUGOU			134	193	946
013	LAFIABOUGOU			118	161	841
014	BAGADADJI, LAFIABOUGOU, SANTORO			86	148	779
015	LAFIABOUGOU			10	10	55
016	DALLA			156	259	1438
017	FARAKORO			115	162	859
018	DALLA			185	236	1452
019	FARAKORO			197	242	1416
020	BAGADADJI			155	209	1125
021	KAYANTONA			195	278	1977
022	QUARTIER DU SUD-EST			105	146	1026
023	QUARTIER DU SUD-EST			83	127	829
024	QUARTIER DU SUD-EST			28	36	205
025	QUARTIER DU SUD-EST			139	186	1140
026	BAGADADJI, DABANINA			145	213	1295
-	E N S E M B L E			3651	5539	30772

CERCLE DE: TOMINIAN

47

ARRONDISSEMENT DE: TOMINIAN-CENTRAL

01

SE	LISTE DES VILLAGES	CONC	MEN	POP
001	TOMINIAN	119	153	917
002	TOMINIAN	148	184	1179
003	PARAMADOUGOU, PORONE	107	130	639
004	KANSENE	152	169	663
005	KANSENE	182	194	784
006	KONDALA	111	112	743
007	SAKARA, SAPEGOU	45	53	256
008	KIRIBALA, SARA	65	119	736
009	DEHELO, MONISSO, PAROU	137	158	759
010	DIMIKUY, KOSSEDOUGOU	86	93	501
011	DIARRANI	182	201	942
012	DIARRANI, SONINA, TAYO	84	127	705
013	DAGA, MINSO, SOKORO	92	108	850
014	SADINIAN	125	150	725
015	HANEKUY, SAFIANSO	85	140	658
016	KAGNAN, KOSSEDOUGOU	97	119	570
017	SIANLO	62	80	413
018	DAPEREKUY, KASSEMAKUY, KONKUY, LOROKUY	76	127	695
019	DAMI	114	146	731
020	HASSO, MAREKUY, SOUARA	94	139	728
021	BODIMASSO, GNIMI	101	111	478
022	BOASSONI, THION	126	150	615
023	SOJULASSO	141	149	624
024	BAYASSO, BENA	91	123	626
025	DOFEKUY, MATIEROKUY, POSSANSO	55	107	595
026	YASSO	68	130	734
027	KHORA	60	114	651
028	BORO, BOROMA, KOUMAN, SIRAO	138	172	858
029	TARA	147	169	726
030	SIRAO, SIRAO	94	106	585
031	CHIMASSO	81	93	460
032	KIBI, TARA	81	115	598
-	ENSEMBLE	3346	4241	21744

CERCLE DE: TOMINIAN

47

ARRONDISSEMENT DE: FANGASSO

15

SE	L I S T E D E S V I L L A G E S	CONC	MEN	POP
001	TOGO	95	159	710
002	SOKOURA	76	135	791
003	KANSAKUI, NACOUNFO	42	73	351
004	KOUANA	59	113	604
005	KEREBERE	100	158	663
006	SOUHANKUI, TIA-BANKOUMA	84	112	463
007	KOPA	106	111	454
008	MATINA	83	86	410
009	POURE, YAGARA	86	98	417
010	BOJANI	159	184	627
011	BOJANI	165	179	478
012	BOUNDI, BOUTA, DOUNGUEL	107	141	644
013	BATHIRIBOUGOU	103	154	523
014	WENA	46	108	447
015	FANGASSO, KANDOUYOU, POROMOU	91	101	717
016	FOROKOUNA, GANGA	77	137	542
017	WAN, WAN	103	138	455
018	WAN	129	173	668
019	BOURASSO, KANTAMA	65	83	374
020	KONONINA	29	217	935
021	DIMANA	69	93	509
022	DOMBORO, MASSO	43	84	377
023	MAPE	38	113	473
024	BOSSOKUI OU PARSILAME, KERERE	29	126	480
025	SAMANI	76	195	711
026	KONA-EMBERON, N'DIENSO, N'DIENSO, SILO	42	258	1016
027	N'DIENSO	60	72	319
028	SOUNDE	188	188	657
029	BOSSOKUI OU PARSILAME, SIANDOUYOU, SOUNDE, YARO	50	96	377
030	KOULEKOUNGO, HOMBORO	123	185	833
031	BARANA, SIENKOUN-OJRAKASSASSA	65	112	479
032	SOKOLOKAN	50	87	452
033	FANGASSO	84	146	652
034	BATHIRIKUI, KIEN, MANIKUI	97	180	714
035	TESSO	42	133	539
036	KOROLO, MASSO, NIAWENA	94	107	509
037	BOUNKORO, SIEN-MARKA, SIEN-MARKA, SIEN-MARKA, SIEN-MARKA, SIEN-MARKA, SIEN-MARKA, SIEN-MAR	157	214	875
	E N S E M B L E	3112	5049	21245

CERCLE DE: TOMINTAN

47

ARRONDISSEMENT DE: KOULA

29

SE LISTE DES VILLAGES

	CONC	MEN	POP
001. KOULA	134	181	888
002 KOULA	68	87	413
003 BATIENSSO, MAKUI, SINOKUI, TIERAKUI	121	142	631
004 YABARA	82	127	620
005 DIARAKUI, KANKOLOSSO, MANAMISSO	117	139	643
006 SOUNANI, SOSSADOUYOU, TOGUENA	123	165	732
007 SONGO, WOROKOUMA	88	101	473
008 DAKOROSSO, SIRA, SIZANKORO, ZOUIFAN	96	136	606
009 KOKUI, SOKOURA, TEBEKUI	86	168	630
010 WARAMATA	111	149	626
011 KOHA, TINEKUI, ZAKUI	65	109	401
012 TANA	92	137	593
013 BONA, KOUROUMANA	57	124	531
014 FION	100	128	663
015 BANGASSI, TIARAKUI	72	142	697
016 BEREKAN, TIEPARANDOUYOU, TOUBARO	110	124	554
017 YEHERE	197	232	969
018 FORA	116	121	444
019 FITEDOUYOU, YERENI	167	187	787
020 FITEDOUYOU, KAANA-BORONKUI, KAANA-MARKA, YERENI	101	119	576
021 FONI, PALASSIBO, TIEBLEKUI	140	160	622
022 BAMBARA, PANANDOUYOU, SIRADIE, TINABE, YERENI	121	163	869
023 TINABE, TINABE	103	122	692
024 KONGOSSO	63	75	430
025 PAKAN-BOBO, SIRADIE, SIRADIE, TOUBINKORA	138	201	961
026 LAFIERA, PAKAN KADO	71	150	697
027 BORORE, SOUHADOUYOU	126	182	891
028 KOUNA-MARKA	64	125	490
029 KOUNA-ALABO, KOUNA-DJOBO, KOUNA-GADELA, KOUNA-HABE, KOUNA-OUA, KOUNA-SAMBO, KOUNA-TOMOU	103	213	815
- E N S E M B L E	3032	4209	18944

CERCLE DE: TOMINIAN

47

ARRONDISSEMENT DE: MAFOUNE

43

SE	LISTE DES VILLAGES	CONC	MEN	POP
001	KIAN, KINOKUY	70	111	665
002	BOTIDLO, LDHAN	173	207	887
003	BOROKUY, SAMEKUY, SIRA, WARILLO	116	136	651
004	KERE, SOUTE	101	119	553
005	BEKUY-MAKOINA, SATA	55	75	316
006	BOROKUI-LONAN, LAKUY, MADOULO	185	193	912
007	MAFOUNE	156	159	609
008	MAFOUNE	200	205	828
009	BOUKELO, MOUNI	222	273	949
010	BEKUY, MAKOJENA	245	257	1145
011	MARIALO, WARA	137	185	795
012	BOROKUY, LEBEKUY, SOURY	156	210	813
013	KORD, PANANA, ZOKOYE	260	315	1323
014	KIRA	171	184	756
015	WANIAN	220	240	1163
	ENSEMBLE	2467	2869	12365

CERCLE DE: TOMINIAN

47

ARRONDISSEMENT DE: MANDIAKUY

57

SE	LISTE DES VILLAGES	CONC	MEN	POP
001	TOUBA	205	247	1220
002	FIENSO, GNIMOUKUY	116	150	784
003	DIARAKONGO	103	117	597
004	HANGOUSSO	191	230	1258
005	FOUNE, KENESSO	96	114	477
006	DIORO	165	188	978
007	FOUNE, FOUNE	75	85	428
008	BEKUY DANAKUY OU DANAKUI BEKUI, DIORO, KAYE	125	145	978
009	DOROKAN, OUY-KOURA, LOLOSSO	100	101	522
010	BOKUY OUARA, SAMOKUY, TOMIKORO	126	138	662
011	DIALAKORO, DONKOROKUY, KOUROUZA, QUAGHANA	139	155	788
012	TARAKOURA, WENA	137	144	609
013	WARA	118	123	678
014	BONOKOUROU, DEBERE, KONILOKOURA	138	164	872
015	DOGODOGO, DOUBAKUY, LEBERE-MAGNAN	151	174	825
016	DOGODOGO	158	172	871
017	DOUI, MAYORO	145	155	882
018	BENI BOKUI	200	205	1140
019	BANKOUMA MANDIAKUI, KOBIKUY, SOALO	91	106	519
020	PERAKUY	202	204	1029
021	VANEKUY	133	139	642
022	DITERA, KONKORONA	159	171	858
023	LENEKUY	136	165	796
024	LENEKUY	105	105	477
025	LENEKUY	81	83	434
026	SANAKUY	65	80	428
027	SANAKUY	121	128	618
028	SANAKUY	76	92	548
029	HAMPONEKUY, KONILO	125	152	738
030	DAROKUY, KONIKUY, LAKUY, SANAKUY, THRULA	147	152	692
031	THRULA	123	138	642
032	BANANKORO, BATCHIRKUY, WOLOLO	95	134	672
033	BARANA, MOUKAN, SOKOURA	157	159	707
034	HENEKUY	72	113	528
035	KYO, SEGUEKUI	101	124	692
036	BONOKOUROU, DITERA, DOBO	140	166	769
037	MANINA	156	205	1112
038	BOKUY MANDIAKUY, KENEKUY, WODIOKUY	118	129	613
039	MANDIAKUY	93	105	714
040	MANDIAKUY	218	255	1122
041	MANDIAKUY	160	184	956
042	KERA	140	171	759
043	TIONKUY	57	87	438
044	KONAN, SABARA, TIOU TIQU, TIOU TIQU	93	97	556
045	BOMBORO, KOMINA, SIALO	122	136	640
046	DABIRA, KOURA	117	130	616

(Continued...)

CERCLE DE: TOMINIAN		47	ARRONDISSEMENT DE: MANDIAKUY		57
SE	LISTE DES VILLAGES		CONC	MEN	POP
047	BENENA		106	171	993
048	BENENA		91	135	762
049	BENENA		108	153	885
050	BENENA		48	69	421
051	BANKOUMA BENENA, KOMIAN, PORO		110	118	610
052	KOYA		104	118	579
053	MOUGNINI		239	251	1229
054	TIOUTIOU		74	90	387
055	KONKUY, TETOU		110	154	674
056	KEMAZOUGLO, KIRAZO, SOKOURENI, TANA		141	149	704
	E N S E M B L E		7022	8125	41128

CERCLE DE: TOMINIAN

47


ARRONDISSEMENT DE: TIMISSA

71

SE	LISTE DES VILLAGES	CONC	MEN	POP
001	KANSARA, KERSEDOUGOU, KONGOUERA	176	197	759
002	BLAMBOUGOU, DAGUEDOUGOU, KONOSIADOUGOU, PARANDOUGOU, TIEBLEDOUGOU	184	277	818
003	DANDOUGOUNI, MANE	190	227	907
004	SIEKORONI -BOUDERE, TIEPARANDOUGOU	122	182	692
005	BLAMBOUGOU	76	121	536
006	DOUNDEDAGA	43	108	651
007	TIMISSA	52	122	719
008	TIMISSA	45	110	687
009	GNINDORI-KOSSIA, TIMISSA	74	112	556
010	PATOUHADAGA, TEREDOUGOU	63	98	856
011	SOYE -KOUNDIADAGA	52	89	444
012	SIBOUGOU, SIBOUGOUDAGA	71	112	583
013	DOUMAKUI-SIRASSO, IRODAGA, SIBOUGOU	80	141	665
014	FARAKO -LAGALEDAGA	70	118	626
015	SIANDOUGOU -KOURA, TONDAGA	134	187	940
016	KERERECOURA	61	96	471
017	DIAMAKAN, SIRAKORO	46	89	409
018	BELEDAGA, GNINGODAGA	89	166	835
019	KOUNA -HA, MASSADOUGOU, TIUGA	150	207	1106
020	TASSILIMA	68	111	560
-	ENSEMBLE	1846	2870	13820

REGION DE

MOPTI



CERCLE DE: MOPTI		51	ARRONDISSEMENT DE: MOPTI-CENTRAL		01
SE	LISTE DES VILLAGES		CONC	MEN	PDP
001	POUTCHI		103	179	958
002	DIAMINO, FAKARBE, NEMENDE		175	259	1265
003	GNIMITOGO, SINA, TOURMOU		209	322	1555
004	TONGORONGO		275	289	1332
005	NANTAKA		163	257	1332
006	SAKAREL		77	168	808
007	BACORO, NGOINA, SINAKORO		83	165	823
008	PARE-DOUGORO, SARE MAH		95	206	1037
009	TAKOURI		100	192	729
010	SOKOURA		58	172	892
011	SOKOURA		79	169	743
012	SOKOURA		67	178	1239
013	DIONDIORI		92	179	983
014	DIONDIORI		82	162	728
015	BAIMA, DOUNDOU		171	255	1337
016	BARBE		147	296	1114
017	BARBE, HORE-GUINDE		83	222	962
018	DJEBITAGA		316	368	1279
019	DJEBITAGA, GUINBE		152	168	1002
020	NGOMI		56	96	423
021	NGOMI, NGOMI		181	213	1221
022	NGOMI, NGOMI		60	125	697
023	SARE SEINI		169	267	1226
024	KOBAKA		91	146	917
-	E N S E M B L E		3084	5053	24602

CERCLE DE: MOPTI

51

ARRONDISSEMENT DE: DIALLOUBE

10

SE	LISTE DES VILLAGES	CONC	MEN	POP
001	SABA, SABA, WANDIAKA, WANDIAKA	138	181	645
002	KALASSIROU, WANDIAKA	135	211	641
003	DACBE, KAPIO, SEWERY-BOZO	126	224	982
004	SAYA	151	228	976
005	SEWERY-OURO	169	328	1220
006	KAGNIO	289	346	1167
007	BATAMANI, DIALLOUBE, KAGNIO	156	249	896
008	OUAMPURI, SABA, SABA, SEWERY-BOZO, TANQUMA-GUIDA	90	162	675
009	ABDOURAMANE, NOGA	111	170	589
010	PAYONA, TANQUMA-OURO	153	308	1259
011	SORME, SORME	200	403	1820
012	KAKAGNAN-BOZO, SORME, SORME	124	248	1166
013	KAKAGNAN-FOULBE	98	165	733
014	KAKAGNAN-FOULBE, KAKAGNAN-FOULBE	74	130	637
015	KAKAGNAN-FOULBE	36	81	335
016	OURO-ALPHAKA	105	171	868
017	OURO-ALPHAKA, OURO-ALPHAKA	34	73	327
018	OURO-ALPHAKA	62	121	591
019	OURO-ALPHAKA, OURO-ALPHAKA	78	113	511
020	SABA, SABA	341	487	1675
021	DIALLOUBE	170	281	1269
022	DIALLOUBE, DIALLOUBE, GOBE	143	259	1093
023	DIALLOUBE, DIALLOUBE	192	439	1781
024	SARE-HAMBANOU, TEBBY	287	411	1897
-	ENSEMBLE	3462	5789	23753

CERCLE DE: MOPTI		51	ARRONDISSEMENT DE: FATOMA		19
SE	LISTE DES VILLAGES	CONC	MEN	POP	
001	FATOMA	169	295	1638	
002	FATOMA	164	248	1296	
003	THY	160	198	995	
004	DESSERE, SANGOUBAKA-BOBORE, SANGOUBAKA-DIENERE	73	143	740	
005	DIABORKI, DIAMBAOUGOU, KOMBOKO, KORJAWEL	91	213	798	
006	BOUMBOUNKARE, KOUBEL GAOLDE, MAMOUROU	112	137	501	
007	KONDIOLI-FOINA, KONDIOLI-MAOUNDE, SAMALOYE, SOSSARI, TROMPESE	109	213	859	
008	GUIROWEL	102	299	1243	
009	MANAKO	160	241	1226	
010	DANA, KOURGA, SASSOLO	115	190	925	
011	KARBAYE, KERMOYE, SABE	135	237	1057	
012	NIKONGO	58	123	559	
013	NIKONGO	58	120	476	
014	BADIOUGA, DALEDUGOU, SOUMA, TIABALY-ALDIOUMA	102	204	911	
015	MOUSSAVEL, SASSOURDU, SOUGUI	75	191	777	
016	DEGOU, SEGUE-BOUGUE, TEFEVAL, TOMBORGUEL	82	169	814	
017	DAKA-WOMINA-MISSIRA, SINIRE	139	231	1209	
018	PATIA, SAMPARA, SARE-SANA	140	269	1095	
019	DEGUENA, OURO-NEMA, SIMINA-ALPHA	114	273	914	
020	GADARI, SARE-HAMADI, SARE-SOMA	63	203	773	
021	DARI, Denga-OURO, GNINAGOU, MOUSSOUROU, SAMBERE, SARE-BAMBARA, SARE-DERA	152	217	909	
022	OURO-BAINDE, POUTJANEL	57	91	376	
023	KAMAKA, KANGUILA	112	173	817	
ENSEMBLE		2542	4678	20908	

CERCLE DE: MOPTI

51

ARRONDISSEMENT DE: KONNA

28

SE	LISTE DES VILLAGES	CONC	MEN	POP
001	KOMIO, KOJANA	298	338	1193
002	SENSE	253	327	1408
003	NOUH-KOURA, SENSE-LADJI	84	117	538
004	FOUSSI	129	188	881
005	DIAMBACOUROU, KOTAKA	203	270	1165
006	DIAMBACOUROU, DINGA-SARE	177	245	1022
007	SINGO	96	104	394
008	SINGO	142	155	526
009	SINGO	214	229	910
010	KOTAKA	242	266	1015
011	KOTAKA	180	203	734
012	NINGA, SARE-MAMA	181	265	1202
013	KOUBY	230	324	1561
014	KOUBY	188	223	901
015	DIANTAKAYE, KOUBY	262	328	1502
016	BOGO, TAKOUTALLA	185	260	1199
017	DIANWELY, KOKO, NEIMA-OURO	130	239	1067
018	SAMA, SENDEGUE-OUADIOBE	175	246	965
019	KONNA	237	399	1861
020	KONNA	214	433	1981
021	KONNA	339	613	2792
022	KONNA	100	195	928
023	KONNA	29	65	322
024	KONNA	188	249	1444
025	TIME, TIME	61	157	744
026	TIME	49	100	460
027	TIME, TIME	53	83	317
028	KONZA-PEULH	79	110	567
029	KINANI, KONZA-PEULH, KONZA-PEULH	121	213	974
030	KONZA-BOZO, KONZA-PEULH	96	156	825
031	KONZA-BOZO, KONZA-BOZO	104	163	827
032	KONZA-BOZO, KONZA-BOZO, OUMERE	200	350	1725
033	YIMBERE	137	159	718
034	MBOUNA	316	403	2198
-	E N S E M B L E	5692	8175	36866

CERCLE DE: MOPTI		51	ARRONDISSEMENT DE: KORIENTZE		37
SE	LISTE DES VILLAGES		CONC	MEN	POP
001	FANABOUGOU, GOBE, MANIE-MANDIE, SAREFERE DOFINA		211	337	1353
002	DOUKOURINTIE-OURO, FAMSARE, MARECIRE, NDISSORE, NORADJI ET TOUGOUNA		199	272	833
003	BAGUI, DOUKOURINTIE-OURO, DOUKOURINTIE SARE, KALIFARE, OULO		256	276	960
004	NGORODIA		176	255	1008
005	DIMANGO, NGORODIA, SOUNTEYE		181	278	966
006	KORIENTZE, KORIENTZE		117	137	692
007	KORIENTZE		145	186	974
008	KORIENTZE		78	144	642
009	KORIENTZE		249	402	1970
010	KERA, KORIENTZE		181	254	1507
011	ANKOYE, DEGUEDEGUE, TANGO, TOUGOUNA SACKORE		180	255	907
012	DOKO, SILTI		119	179	843
013	MOUSSOUKOURARE, TIECOURARE		182	220	952
014	GOULOUMBOU		192	302	1315
015	MBESSAMA, OUANGALLA, SANGUI		294	371	1836
-	E N S E M B L E		2760	3868	16758

CERCLE DE: MOPTI

51

ARRONDISSEMENT DE: OUIROMODI

46

SE	LISTE DES VILLAGES	CONC	MEN	POP
001	NGOUREMA BAKOUE, NGOUREMA TOBORO	166	287	1221
002	LALORI N'GOTI, NGOUREMA FAYA	133	204	877
003	KOUBAYE	223	264	1165
004	KELLOYE, YOUNGOUSSIRE	138	234	1152
005	DAKA BORI, DIAMALA-BOZO, DIAMALA-RIMAIBE, SINGUINO	82	195	818
006	LARDEBALI	126	245	1133
007	DAIMA, MAKADJE	130	219	965
008	DIGANI, SAMAYE	86	154	726
009	OUIRO MODI	122	196	903
-	ENSEMBLE	1206	1998	8960

CERCLE DE: HOPTI		51	ARRONDISSEMENT DE: SENDEGUE		55
SE	LISTE DES VILLAGES		CONC	MEN	POP
001	SENDEGUE, SENDEGUE		137	212	1035
002	SENDEGUE, SENDEGUE		167	261	1328
003	SENDEGUE		93	138	645
004	SENDEGUE, SENDEGUE		121	146	799
005	SAMATAKA		109	189	827
006	BOKORE		187	300	1507
007	DERA		74	141	693
008	TONDIMINA, TONDIMINA		122	152	740
009	TONDIMINA		54	75	331
010	TONDIMINA		69	89	402
011	DOYE-PEULH, SIRIFIRE, TONDIMINA		85	143	608
012	BARKINELBI, DOYE MARKA		121	218	929
	E N S E M B L E		1339	2064	9844

CERCLE DE: HOPTI

51

ARRONDISSEMENT DE: SOUFOUROULAYE

64

SE	LISTE DES VILLAGES	CONC	MEN	POP
001	NIAMANGALI, OURNIOU, PEREMPE	127	240	1062
002	BOUSSOURA, SEQUE' DIASY	166	280	1285
003	SOUFOUROULAYE	180	260	1183
004	SOUFOUROULAYE	52	88	408
005	KARAMANI, SIRAKORO, SOMADOUYOU, SOMADOUYOU	145	299	1523
006	SARE-GUIDA	100	172	795
007	SARE-MALA	202	299	1560
008	MANKANOU, SARE-MABO	86	193	993
009	NEIMA	273	297	1017
010	DIO, KOLONGUI	275	430	2075
011	SOMADOUYOU	182	367	1771
012	KOUNA, MANDIO	183	287	1317
013	YOURE	88	144	721
014		0	0	0
- E N S E M B L E		2059	3356	15710

CERCLE DE: MOPTI		51	ARRONDISSEMENT DE: SOYE		73
SE	L I S T E D E S V I L L A G E S		CONC	MEN	POP
001	TOUMOURA		59	113	613
002	TEKE, TONDJUGOU		251	346	1488
003	SAHDNA		182	216	992
004	SAHDNA		102	136	729
005	SARE BALLA, SONGOPA OURO AMADI, SONGOPA OURO MAYO		154	222	1040
006	SARE DINA		180	231	931
007	SARE DINA		183	238	975
008	SANGUIRA		158	171	541
009	SINGA OU DANGO-SARAHIBE, SORGUERE		131	218	1118
010	DOUBENA, KOUMETAKA, TEKITIA		104	162	851
011	SOYE		137	224	1095
012	SARE BEDARI, SOYE, TOUMAYE, TOUMAYE		147	314	1427
013	TOUMAYE		179	284	1251
014	DJEME, SEQUERA		68	200	988
015	MOUPA, SARE COURA, SARE HERE		109	218	1174
016	DANKOUSSA, MEGOU		162	251	1099
	E N S E M B L E		2306	3544	16312

CERCLE DE: MOPTI

51

COMMUNE DE:

MOPTI COMMUNE

91

SE	LISTE DES VILLAGES	CONC	MEN	POP
001	KOMOGUEL 2	154	310	1614
002	KOMOGUEL 2	288	330	1587
003	KOMOGUEL 1	80	222	1184
004	KOMOGUEL 1	98	217	1058
005	KOMOGUEL 1	192	262	1662
006	KOMOGUEL 1	163	278	1542
007	KOMOGUEL 1	120	189	1166
008	KOMOGUEL 1	107	301	1654
009	BOUGOUFIE, GANGUEL	134	224	1096
010	GANGUEL	115	268	1311
011	GANGUEL	119	247	1270
012	GANGUEL	97	240	1366
013	TOGUEL	266	416	2225
014	TOGUEL	66	158	1000
015	BOUGOUFIE, TOGUEL	81	233	1150
016	TOGUEL	73	255	1242
017	TOGUEL	71	146	785
018	TOGUEL	80	124	1086
019	MOSSINKORE	82	239	1196
020	MOSSINKORE	76	218	1064
021	MOSSINKORE	62	158	779
022	MOSSINKORE	92	194	1174
023	MOSSINKORE	126	226	1456
024	MOSSINKORE	68	195	1028
025	BOUGOUFIE	89	264	1374
026	BOUGOUFIE	99	278	1566
027	BOUGOUFIE	97	289	1645
028	BOUGOUFIE	95	242	1365
029	BOUGOUFIE, MOSSINKORE, SEVARE	108	370	1866
030	BOUGOUFIE	75	270	1545
031	TAIKIRI	106	231	1071
032	TAIKIRI	125	268	1347
033	SEVARE	132	215	1171
034	SEVARE	84	139	896
035	SEVARE	100	233	1280
036	SEVARE	118	185	1150
037	SEVARE	78	152	931
038	SEVARE	60	95	649
039	SEVARE	123	175	1133
040	NOUVEAU-QUARTIER	133	205	1250
041	KOMOGUEL 2	110	211	1460
042	KOMOGUEL 2	297	365	1756
043	MOSSINKORE	86	285	1514
044	MOSSINKORE	97	231	1243
045	BOUGOUFIE	48	168	793
046	BOUGOUFIE	58	185	967

(Continued...)

CERCLE DE: MOPTI		51	COMMUNE DE: MOPTI COMMUNE	91	
SE	LISTE DES VILLAGES		CONC	MEN	POP
047	TAIKIRI		94	198	975
048	BOUGOUFIE, SEVARE		134	217	1240
049	SEVARE		136	178	1023
050	SEVARE, TIABOLI		105	233	1470
051	TIABOLI		90	178	1071
052	SEVARE		104	192	1162
053	SEVARE		103	185	1298
054	SEVARE		83	146	737
055	SEVARE		93	206	1173
056	SEVARE		71	164	958
057	SEVARE		91	212	1165
058	SEVARE		143	174	1105
059	NOUVEAU-QUARTIER		153	227	1457
060	NOUVEAU-QUARTIER		155	226	1270
ENSEMBLE			6683	13442	74771

CERCLE DE: BANDIAGARA		52	ARRONDISSEMENT DE: BANDIAGARA-CENTRAL		01
SE	LISTE DES VILLAGES		CONC	MEN	POP
001	DARI, TOUGOUME		187	289	1120
002	SONGO		287	425	1653
003	KORI-KORI, SIBO, TILLE		300	366	1285
004	BENDIELI, BINOU, KOUNDOUGOU		208	269	1246
005	DEGUEMBERE, GORO		188	188	647
006	BORO, DIOUBARIOU, GORO, KALIBOMBO, KOKOLO, KOUNDOUGOU		212	262	1453
007	DOLOGOU, GOLOKOU, TINTIMBOLO		204	214	804
008	SOROLI		177	197	969
009	ANDIOUBOLO, GUINELAYEMA, LOUGOUROUGOUMBOU		191	208	1213
010	DANOLI, KOLONTAGA, OULO-OULO, POURALY, SINGARMA, TONGNO, WENTEGUELE		350	373	1861
011	DIOUBARIOU, SIBI-SIBI		216	232	1091
012	SASSADY, SOKOLO		172	204	776
013	DAGA, DIOMBOLO-DO, DIOMBOLO-LEYE, TEGOUROU		162	258	1022
014	ANDAKANDA		221	308	1413
015	BOOIO		82	127	660
016	BOGOLO, DIOUNDIUROU, OULO-OULO		91	137	633
017	DOUKOMBO		73	98	647
018	DOUKOMBO		38	51	269
019	DOUKOMBO, KASSA		106	106	565
020	DIOMBO-DJENINKE, DIOMBO-PEULH, DOUKOMBO, DOUKOMBO, PEL-KANDA		118	188	862
021	DJIGUIBOMBO, OGOSSAGOU		251	322	1406
022	BANDIAGARA		221	312	1607
023	BANDIAGARA		33	48	216
024	BANDIAGARA		30	42	225
025	BANDIAGARA		68	82	427
026	BANDIAGARA		78	111	773
027	BANDIAGARA		59	76	365
028	BANDIAGARA		38	56	367
029	BANDIAGARA		91	139	805
030	BANDIAGARA		71	129	636
031	BANDIAGARA		97	197	954
032	BANDIAGARA, BANDIAGARA, BENDIELI		115	180	891
033	BANDIAGARA		135	195	1050
034	BANDIAGARA		162	233	1181
-	E N S E M B L E		5032	6622	31092

CERCLE DE: BANDIAGARA

52

ARRONDISSEMENT DE: DOUROU

12

SE	LISTE DES VILLAGES	CONC	MEN	POP
001	SONINGUE	189	244	1216
002	DOBOLO, GOLOMBO	237	272	1453
003	ERSADJA, KONSOGOUDO, SASSAGOU	130	173	862
004	BENIOUMA HAIRE, INDELL	120	139	629
005	DOUNDIROU	113	123	554
006	SANSANBOUROU	140	140	670
007	KOROU	106	106	579
008	GUIMINI-KOU, KOKOROU, TEGOU, TAMA	128	134	597
009	DOUNOU, KONSOGOULEYE	106	119	530
010	DOUROU	223	243	1482
011	DOUROU	29	34	212
012	NOMBORI	83	83	419
013	NOMBORI	98	100	434
014	PELOU	243	252	1187
015	PELOU	138	151	782
016	INDELL, SONINGUE, WEDIE, YAME	203	235	1119
017	KOMOKANI	155	158	566
018	KOMOKANI	85	101	459
019	NACOMBO, DOUROU	175	182	596
020	YAWA	105	131	720
021	GONJOGOUROU	97	106	541
022	IDIELY GOTNAGA, IDIELY NA	187	200	840
023	IDIELY DO	76	86	377
024	GUINDODIOU	137	145	607
ENSEMBLE		3303	3657	17431

CERCLE DE: BANDIAGARA

52

ARRONDISSEMENT DE: GOUNDAKA

23

SE LISTE DES VILLAGES

	CONC	MEN	POP
001 BOUDOU, VELINGARA	130	170	840
002 NINFARI, SEMO, SISSONGO	97	129	603
003 DIIGUI, GOURARI, GUIMARI, KETI	104	165	719
004 GOMBO, KAYEL TOUPE, MADOUYOU, NAMAGUE	308	322	960
005 BIMA, BOUI, MOULINTAKO-OURO, MOULINTAKO-SARE	94	114	491
006 BARA, BOUNOU, DAMAGARI, NIANA	262	337	1000
007 ABDOUL-KARIM, BOMBORI-OURO, BOMBORI-SARE	96	134	464
008 DANI-OURO, DANI-SARE, NOUGOUGAGNA	187	217	905
009 KARGUE, OURO-N-GUEOU	158	187	595
010 TOUNKARI	304	389	1325
011 OURO-FERO, PIRON	64	190	830
012 KAKOLI, SINGAMA, TOUMPOU	108	246	1015
013 BANDIOUGOU	381	525	1962
014 BOUI, GOUNDAKA	120	150	786
015 FIKO, KORIMAOUNDE, NINGARI	142	244	1266
016 MAKOU	108	217	832
017 PIGNA	279	304	1318
018 KANSILA, TANGADOUBA	83	201	863
019 KOWA	97	193	889
ENSEMBLE	3122	4434	17663

CERCLE DE: BANDIAGARA

52

ARRONDISSEMENT DE: KANI-GOGOUNA

34

SE	LISTE DES VILLAGES	CONC	MEN	POP
001	BOUNDOU, KONGOULOU, TABITONGO	249	255	1048
002	BISSONGO, DOLOGOU, DONNOU-METELY, GONDODIE, KEDIELY	237	244	1183
003	MOE-OO, MOE-LEYE, PEDIENI	131	137	620
004	DOMO, GUEMENE, KABA-DO, KABA-LEYE, KOIMEGOU, MORY, TABARA	237	283	1176
005	PEDIENI, SOUGOUDONOU	79	178	938
006	DONNOU-NADOLY, KADIALY, KINE	179	199	578
007	MENE-MENE, NANTAGA	181	263	880
008	GONGO, OLGUINE, ORSONGO	196	227	1120
009	KANI-GOGOUNA	135	181	741
010	KANI-GOGOUNA	33	41	199
011	ASSA	98	123	622
012	NOUNOU	101	118	467
013	KANSONGO	120	129	499
014	GOUNDOLI-DJENINKE, GOUNDOLI-DOGON	127	167	726
015	BINE, IMBISSOME, OUARA	164	198	678
016	DIANOU, OUROLI-TOLO, TENNE	214	256	950
017	TENNE	218	252	859
018	SAL-OGOL	45	55	237
019	SAL-OIMI, SAL-OGOL, SOL-DJENINKE, SOL-DOGON	216	274	1059
020	BOLMO, SAL-SOMBOGOU	170	191	787
021	IRELY-BOLO, OMONIA	85	92	527
022	AMALA-GUENE	86	112	540
023	AMALA-DITANGA, SOBO	91	114	574
-	E N S E M B L E	3392	4089	17008

CERCLE DE: BANDIAGARA

52

ARRONDISSEMENT DE: KENDIE

45

SE	LISTE DES VILLAGES	CONC	MEN	POP
001	KENDIE, KENDIE	105	127	613
002	KENDIE	105	135	511
003	ENDEGUEM, TIOL	170	187	822
004	DANTIANDÉ, KENDE	85	157	803
005	DANTIANDÉ, DANTIANDÉ	124	193	862
006	DANY, DIANGO, DIEYE, SEGO	128	171	888
007	KOUNDIALA	203	303	1492
008	KENTABA-DO, KENTABA-LEYE, OGOBO	175	206	985
009	DASSI, SOGODOUGOU	118	131	797
010	DOURA, PELLENI, SOMOLI	176	243	1239
011	DONGOSSORI, DOUNALY, IRGUILI	279	306	1327
012	BANGUEL-TOUPE, DIAMANGOLO	151	221	1224
013	GASSI, MADINA, SOMME-SOSSONGO	138	254	1227
014	AMBA, AMGA	105	172	896
015	BIRI, DEDJI	69	134	575
016	MINGO, TANGA	48	88	350
017	AINA, TAPOU, TIANGALI-SARE	107	138	667
018	NOMBO	76	120	781
019	ENGRE, TOUPERE	155	232	961
020	KOUTOUMEL, POULY, SEGO	94	129	553
021	DOGANI-BERE	131	238	1161
022	GOBINA, KOUNDE, SIROU	129	192	850
023	DEMPARI, MELLO, SOMME-TIM-TAM	105	235	1130
024	BORKO	127	251	1252
025	BORKO	183	314	1525
026	TIM-TAM	251	295	1229
027	MENTY	68	113	565
-	ENSEMBLE	3605	5285	25285

CERCLE DE: BANDIAGARA		52	ARRONDISSEMENT DE: NINGARI		56
SE	LISTE DES VILLAGES	CONC	MEN	POP	
001	DIA, ENDEGUEM, KILO, TASSEMBE, TOLOM, YOMBOL	169	352	1472	
002	DE, DE	98	177	826	
003	DE, DE	143	282	1239	
004	DE	65	138	725	
005	SARDINA	70	210	1076	
006	KOUBEVEL NALE	156	253	973	
007	KELEGOU	100	151	734	
008	KELEGOU	68	128	601	
009	DALE KANDA, DOLOM	133	178	710	
010	OJAKARA-NA	148	176	785	
011	ANDA, BOROMOU, IRANI	123	156	810	
012	NAMAKORO, PERGUSSAYE	88	114	549	
013	BARGUE	81	131	597	
014	DOUROU	81	90	429	
015	SADEGUE	68	104	518	
016	DAGA-DAGA, DIMBOU, SEMELI	103	172	788	
017	MADDOUGOU, MATANGA, TODA	145	266	1106	
018	DAMADA	70	142	707	
019	DAMADA	43	82	346	
020	DIAGANDA, NEMME, TABIGUIE	128	196	877	
021	KAMILY, YANDAKOUN	115	158	774	
022	BANA, INDELL	144	189	829	
023	DIMBILI, ONDOGOUDO, ONDOGOUDO, SOBODI, TEGOU	118	165	589	
024	GUINEKANDA	175	213	865	
025	BANAKANE, KOMOGA	130	179	679	
026	KONDIUGOU, ONDOGOUDO	140	209	821	
027	KOUMGUIRI	81	103	558	
028	KOMBEROU	77	140	614	
029	DANABEROU, DANAGUIRI	73	95	368	
030	SOUGUI OU NINGARI	91	215	936	
031	SOUGUI OU NINGARI	29	90	455	
032	SOUGUI OU NINGARI	46	104	393	
033	SOUGUI OU NINGARI	42	97	450	
034	DOUMOGOOU, KOMOGUINE	69	157	677	
035	KEDIOU	93	185	750	
036	DONNOU, EMOIE	187	238	1178	
037	KOMODIA	94	137	595	
038	NANGALA DOUMBO INDOU	148	232	863	
039	NANGALA DOUMBO INDOU	93	170	796	
-	E N S E M B L E	4025	6574	29058	

CERCLE DE: BANDIAGARA		52	ARRONDISSEMENT DE: OJO		67
SE LISTE DES VILLAGES					
		CONC	MEN	POP	
001	DANGA, KILIMPO, KOKO, NIONGONO	78	277	1010	
002	BABOYE, GOUREL-BODIE	92	148	495	
003	BABOYE, MODJEDJE-DO, MODJEDJE-LEYE	63	255	1097	
004	KOE-DO, KOE-LE	35	99	457	
005	FANGADOUGOU	41	165	807	
006	PEROU, TIERA, TIOKONI	79	174	1011	
007	GAMBA, NANDO	72	185	902	
008	BOLIMBA	63	118	401	
009	GOUNI-HABE, GUENDE, NIAMINA, TOUNI	108	178	808	
010	GOUNI-FOULBE	6	10	64	
011	AMA, DIALLO, GASSOUNGOU, N'GOGNE, PA, TEGUERE	161	366	1704	
012	EGUELA-LEYE, MONABOUNDOU	117	147	564	
013	EGUELA-DO, ELE, KOMO	76	107	629	
014	SIMI OU SINEYE	58	93	460	
015	DIALLO, DOGOBALA, SONGOBI	37	138	480	
016	DIALLO, DIALLO, NOMONO -BOUNDO, TOUNI	82	138	628	
017	OJO-SARE	134	201	995	
018	OJO-GUINA, OJO-OURO	43	84	468	
019	AMA, AMA, TOUMOUNI	123	202	993	
020	GANI OU GANI-DO, MANDOLI	77	123	710	
021	GAROU -LEY, GAROU-DO	87	137	549	
022	OGASSAGOU, SO	59	152	787	
023	DIENGUINA-HABE, DIENGUINA-HABE, OUNDOU, TABIA-WOYBOUNDOU, YOUREL-TEGUENDE	60	141	749	
024	TEGUENDA	57	158	966	
025	DIENGUINA-FOULBE	16	36	183	
026	DIENGUINA-FOULBE	27	41	232	
027	DIENGUINA-HABE, DIENGUINA-HABE, KORONDOLI	58	138	737	
028	KOROU, MENE-FOULBE, NENE-HABE	75	181	936	
029	DIANGASSAGOU	23	122	626	
030	DOUMBOL, KONSAGOU, TONNE	68	241	895	
031	BALAGUINA-HABE, SINE-KANDA, YAROU-BOMBO, YAROU-MOSSI, YAROU-PLATEAU	125	242	1077	
032	BALAGUINA-FOULBE	37	48	341	
033	BALAGUINA-FOULBE	25	35	201	
034	DOUMBOL, SANGO OU SOHENDE, TENEMOUSSAGOU	96	260	1320	
035	BOUROUKOUMA, KONSAGOU	62	207	1056	
036	NENE-LEYE	16	81	486	
ENSEMBLE		2436	5428	25824	

CERCLE DE: BANDIAGARA		52	ARRONDISSEMENT DE: SANGHA		78
SE	LISTE DES VILLAGES		CONC	MEN	POP
001	KAMBA-GANDALIMA, KAMBA-SAREME, KAMBA-SINDE		218	246	1326
002	KAMBA-BANOIE, KAMBA-KOMODIKILI		186	206	906
003	TERELI		86	88	527
004	TERELI		269	280	1073
005	TERELI		166	209	1145
006	AMANI-DIANOUDOU		192	196	819
007	AMANI-PONGONO, AMANI-SOBAN		81	89	395
008	AMANI-OGODOUMA, AMANI-PONGONO, YAYE		104	113	435
009	IRELI-OAMA, IRELI-IOA, IRELY-NATAYE, SANGHA-BAROU		207	218	1049
010	IRELI-GANTE, IRELY-NIENE, IRELY-ORO, IRELY-TORO		143	153	585
011	IRELI-BARA, PEGUE, SANGHA-DINI		155	187	935
012	SANGHA-OGOL-DA		145	150	803
013	SANGHA-OGOL-LEYE		137	169	852
014	SANGHA-OGOL-LEYE		84	107	629
015	SANGHA-INGUELE		87	93	485
016	SANGHA-SANGUI		85	87	438
017	BANANI-AMOU, BANANI-DANSIROU, BANANI-GOKORO, BANANI-NA		111	114	546
018	SANGHA-DINI		83	84	461
019	NENI-DAMAGUINE, NENI-OEGUENI OU NEGUENE, NENI-OGOROU, NENI-SESSE, SANGHA-GOGOLI		131	134	768
020	SANGHA-BONGO		106	108	563
021	SANGHA-DIAMANI-KOURA, SANGHA-DIAMANINA		137	137	846
022	IBY-AMOTO, IBY-TOUBOU, IBY-OGOMO		90	104	458
023	IBY-AMAGOKORO, IBY-DAMATO		76	93	556
024	TIOGOU		152	154	800
025	KOUNDOU-ANDO, KOUNDOU-GUINA		87	105	569
026	KOUNDOU-OO, KOUNDOU-DOGOMO		88	98	505
027	YOUGA-NA, YOUGA-DOGOUROU, YOUGA-PIRI		128	128	460
028	YENDOUMA-SOGOLOU		143	146	654
029	YENDOUMA-ATO, YENDOUMA-BAMANA, YENDOUMA-DA, YENDOUMA-DAMA		151	167	909
ENSEMBLE			3828	4163	20497

CERCLE DE: BANKASS

53

ARRONDISSEMENT DE: BANKASS-CENTRAL

01

SE	LISTE DES VILLAGES	CONC	MEN	POP
001	BANKAS, BANKAS	321	549	3112
002	BANKAS	64	82	601
003	BANKAS	112	212	1050
004	SOKOURA	125	135	502
005	DORODO, SOGOU-DOUTIKOUM, SOGOU-TOUM	121	252	1096
006	KOUROUNDE, NOUGOUDAME	171	244	1249
007	TANGANABOYE	96	131	743
008	KOUYENTAMBA	108	158	764
009	BARE, BOUNDOU-SAMBA, GALO	135	247	1398
010	OGOTENA, TINTO, TINTO	62	97	620
011	OGOTENA, TANGANABOYE	93	122	651
012	OGODIRE, TINTO	34	145	890
013	KEROU-DOGON, KEROU-PEULH	98	203	1141
014	GUIVAGOU-DIABTOBE	27	83	385
015	GUIVAGOU-DIABTOBE	24	65	370
016	BANKAS	24	73	445
017	GUIVAGOU-FITTOBE	39	125	587
018	OGOSSAGOU-PEULH, WELINGARA	45	196	855
019	SOULA-OUORO	24	77	347
020	SOULA-OUORO	27	56	269
021	SOULA-KANDA	88	154	851
022	KOUMOUDOU, OGOSSAGOU-DOGON	79	212	1121
023	KENDE	61	141	753
024	SOGORA	46	123	568
025	DANSAGOU	30	87	448
026	DANSAGOU	43	130	676
ENSEMBLE		2097	4099	21492

CERCLE DE: BANKASS

53

ARRONDISSEMENT DE: BAYE

13

SE	LISTE DES VILLAGES	CONC	MEN	POP
001	DOULIN-BAYE	52	98	603
002	DIAN, GONDJE-MEOUGOU	61	105	603
003	LIBE-HABBE, OUROEME	58	98	500
004	NIAMIA	68	153	941
005	BAYE, LIBE-PEULH	63	87	425
006	PISSA	83	173	924
007	PISSA, PISSA	78	104	579
008	PISSA, PISSA	105	232	1291
009	DIEN, LOSSOGO, LOSSOGO	46	67	344
010	BAYE	112	209	1260
011	BAYE	26	77	436
012	MINTA	35	55	317
013	MINTA	59	104	614
014	LOSSOGO, OUFOU, OURO-FOU, OURO-SAYE, PARA, ZEREMA	58	122	646
015	GOERE	65	171	837
016	SONGORE	75	158	829
017	SONGORE	71	86	472
018	KANDE, OURO	71	173	864
019	OUROKOUIN, PARA, SOGUE	88	219	1183
020	KARI, KAWERE	97	153	796
021	DISSA	53	94	433
022	OULA, SALLE	110	220	1119
023	YIRA	63	73	572
024	BORO, DIEN, SALLO	65	136	769
025	NASSARI-PEULH, NASSARI-SAMOGO	80	122	647
ENSEMBLE		1742	3289	18004

CERCLE DE: BANKASS

53

ARRONDISSEMENT DE: DIALLASSAGOU

25

SE	LISTE DES VILLAGES	CONC	MEN	POP
001	TORI, TORI	122	198	982
002	TORI, TORI	127	257	968
003	TORI, TORI	116	221	965
004	TORI, TORI	86	179	923
005	BOBOSSO, KOJNA, POURO-FITINI	160	388	1960
006	BOBOSSO, TIRE	80	213	1147
007	MONGUE, QUANDIANA-PEULH	61	144	700
008	QUANDIANA-HABBE, OULASSAGOU	45	101	518
009	DOUKORO	54	103	511
010	NENE	118	343	1881
011	DIALLAYE	152	318	1554
012	AROU-BAHABE, AROU-BOODI, BALAGUINA	54	152	674
013	DAYMADIAME, DIANWELI, NEMA	78	190	1005
014	DEGUESSAGOU, DEGUESSAGOU	117	325	1622
015	DEGUESSAGOU, DIANGAL, ISSAGOU	47	117	640
016	GOMOSSAGOU	95	207	1020
017	OUNOUNA	43	146	745
018	YALEMA, YALEMA	65	140	688
019	YALEMA, YALEMA	62	140	670
020	ALI, DINTO	47	92	386
021	DIALASSAGOU	272	446	2428
022	DENA	27	69	328
023	ANDA-KANDA, MAGA	61	176	876
024	BASSAGOU KANDA, DIENSAGOUSIN, SOKORO-KANDA	73	200	1133
025	BASSAGOU, DINDAN, MINIMA-MAOUDO-HABBE, MINIMA-MAOUDO-PEULH	75	231	1210
026	BOGODOU, MINIMA-KANDA-PEULH	67	112	537
027	MINIMA-KANDA-HABBE, SIRATINTIN	32	172	872
028	INSAGOU, SOBON	68	115	662
029	OURO-TIOJANI, SOGOSSIN	61	214	1347
030	MAGASSEGUE, TAMA	49	171	877
031	LESSAGOU-HABBE, LESSAGOU-PEULH	70	142	773
032	GUINADIO, KIKILE	63	135	698
033	SOKORO	30	124	690
034	KOUME-HABBE, KOUME-PEULH	34	97	536
035	GOMOUNI-KANDA, LAGASSAGOU	39	177	842
036	KANA	57	155	842
037	NEMA, TIEMBARA	36	105	472
038	PANSSADOUGOU	22	124	788
039	SOUBALA	59	280	1505
040	ERIDIANA	56	136	747
041	ANGARA, KOLOGO-HABBE, KOULOGOU-PEULH	111	214	1328
042	OROTEGUERE, SINSAGOU	93	246	1373
043	SOGUINA	64	173	980
044	DOUGARA, NIOMDE-SEYDOU, OROTEGUERE	82	264	1139
045	ANAMOILA, NIOMDE-DIARAMASSA	53	199	1064
046	GOMOUNI	52	183	871

(Continued...)

CERCLE DE: BANKASS

53

ARRONDISSEMENT DE: DIALLASSAGOU

25

SE LISTE DES VILLAGES

	CDNC	MEN	POP
047 YOULAYARA	40	108	621
048 DIAMA	51	145	926
049 KOUROU-KANDA-HABBE, KOUROU-KANDA-PEULH	65	162	816
050	0	0	0
- E N S E M B L E	3591	9049	46840

CERCLE DE: BANKASS

53

ARRONDISSEMENT DE: KAMI-BONZON.

37

SE	LISTE DES VILLAGES	CONC	MEN	POP
001	DOGO-GUILADO, DOGO-LEYE, YASSO	121	178	832
002	DIANWELY, DOGO-DO	65	104	504
003	KANI-BONZO	38	107	520
004	KANI-BONZO	33	82	419
005	KANI-BONZO	105	175	985
006	KANI-KOMBOLE, TELLY	141	256	1366
007	ENDE-GUINEKANDA, ENDE-OGO-DENGOU, ENDE-TORO, OUALIA	176	251	1202
008	BAGOUROU, ENDE-OUO, YABATALOU	204	247	1016
009	SADIA-HABBE	79	184	1055
010	BALAGA, DIMBAL-PEULH, SADIA-PEULN	59	98	435
011	DIMBAL-HABBE, DIMBAL-HABBE	37	86	503
012	DIMBAL-HABBE, DIMBAL-HABBE	60	219	1244
013	DIMBAL-HABBE	23	59	354
014	DEMBO, DIOUBADIARA, SAGABALA, SINEA, SOUGOUMA	46	234	1069
015	LOGON	43	204	994
016	KONSAGOU, KONSAGOU	79	220	1098
017	KONSAGOU, KONSAGOU	12	77	336
018	SONKOUN, TIEMBARA	55	170	770
019	SONLEYE	45	153	776
020	AMBASSA-HABBE, AMBASSA-PEULH, SOKANDA	98	220	1099
021	TALCORO, TEDIE-KANDA	70	191	1065
-	ENSEMBLE	1589	3515	17642

CERCLE DE: BANKASS

53

ARRONDISSEMENT DE: OJENKORO

49

SE	LISTE DES VILLAGES	CONC	MEN	POP
001	OJENKORO	35	61	363
002	OJENKORO	138	228	1193
003	OJENKORO	91	172	847
004	SARAN, SIRAGOUROU	59	92	500
005	YALLANKORO, YARAN	82	144	625
006	PE, TOGON	49	96	410
007	PE	38	55	252
008	PE	60	92	434
009	KOUROUNI, SANKORO, SANKORO	68	123	611
010	BIDI	101	172	851
011	SANKORO	111	205	914
012	NION, SIRAKELLE	61	97	509
013	FEROBE, MABERE	57	133	567
014	DOUREL	89	138	619
015	TOGON	24	58	245
016	BANKOMA, PEGUERE	90	151	784
017	KIENOU, SOUME	119	169	991
018	THIONDOUKOU	24	100	463
019	BIAREDE, GOURTIEL	92	175	903
-	E N S E M B L E	1388	2461	12081

CERCLE DE: BANKASS

53

ARRONDISSEMENT DE: SEGUE

61

SE LISTE DES VILLAGES

	CONC	MEN	POP
001 SEGUE	57	168	948
002 DOM, MASSAGOU, TOUSSAGOU	86	238	1281
003 DIEUNA-DOGON, SOBAN	47	152	760
004 BAWEMA, DIENADJO	64	156	905
005 BASSEL, DIEUNA_PEULH	50	91	425
006 BALAWA, KOUMEL	47	141	808
007 DOUNDE	53	173	978
008 GUILE DOGO, KOBOGO	57	159	935
009 KOBALAGADO, THYI	82	175	927
010 DOME, NGONE DOGON, NGONE-PEULH	55	163	846
011 DIGNI-YOLO-PEULH	36	62	312
012 BENTEGUE, GUILE-PEULH, KOGO	41	150	698
013 LEGUERE, SILAPANGA-DOGON, SILAPANGA-PEULH	40	62	347
014 BOUL, DIGNI-YOLO-DOGON, DOBE, OROSSOGOU	62	180	986
015 DIABORO, KASSAGOU, LEGUERE, SONFOUNOU-PEULH, TANGOULE, TIGUILABO	82	161	751
016 DIAN, NIONDO, SONFOUNOU-DOGON	65	125	684
017 AMBASSA, OGOTA, OUMBYN	78	188	1013
018 SAMA	34	97	623
019 YELLE	56	102	546
020 YELLE	40	97	510
021 DAOU, KOULOU	54	170	924
022 KASSAROU, SO, SOGUINADO, TISSAGOU, WOGON	86	204	1065
ENSEMBLE	1272	3214	17272

CERCLE DE: BANKASS

53

ARRONDISSEMENT DE: SOKOURA

73

SE	LISTE DES VILLAGES	CONC	MEN	POP
001	SOKOURA	439	735	3484
002	KOLANGO, SOKOURA	41	61	337
003	MAKANOU-BOUBERE, SIMINI	173	189	687
004	IRA	104	171	915
005	KOUMBOURIBA, OUORI-BOUBOU, TEGUE	90	151	744
006	BOULEL	59	153	733
007	MANKANOU	80	166	901
008	TOUN	87	250	1059
009	MADINA-ALY, MADINA-OUROU, MAHANA	110	205	859
010	DIA, TIRA	99	181	856
011	GUINANBA	33	65	364
012	TENGA	81	82	316
013	LOGORI	146	190	743
014	DIANVELY, OGOBORO, OUKOROUJEL	103	193	871
015	SE	58	144	633
016	BOULEL, BOUNDOUHEROU, MONGO	86	138	753
017	KOLANKA-MARKA, KOLANKA-PEULH	102	233	1000
018	MASSAKANA	71	93	535
019	MASSAKANA	93	130	674
020	HAMDALLAYE	63	134	692
021	OUORI-PEULH, ZOGARA	61	133	705
022	WORI-MARKA, WORI-MARKA	163	163	1211
023	WORI-MARKA	43	43	317
024	DJIGAN	100	138	758
025	BANKASSI	181	259	1432
026	GANIDAH	155	162	963
027		0	0	0
ENSEMBLE		2821	4562	22542

CERCLE DE: DJENNE

54

ARRONDISSEMENT DE: DJENNE-CENTRAL

01

SE	LISTE DES VILLAGES	CONC	MEN	POP
001	KOROBORO	48	109	660
002	KOLOYE	143	312	1612
003	KOINA	104	154	798
004	GAGNA	77	90	371
005	GAGNA	189	249	1066
006	GAGNA	112	120	399
007	GAGNA	75	90	393
008	SOUMATOGO	118	161	636
009	SIRATINTI	111	145	716
010	KANDIA, QUEROKA, OUONO	291	361	1377
011	ALI-SAMBA, DJIMATOGO, KOBA	159	327	1367
012	SIRMOU	194	259	909
013	GOMITOGO	153	192	650
014	GOMITOGO	129	192	675
015	GOMITOGO	132	178	683
016	KAMARAGA, KAMARAGA, KOTOLA, OURO DJIKOYE, WELINGARA	146	210	912
017	SENOSSA	103	257	1186
018	SENOSSA	48	99	449
019	SENOSSA	57	117	569
020	SENOSSA	26	46	257
021	SENOSSA	46	89	490
022	GOMNIKOUBOYE, KAMARAGA, YANTELA	58	199	1045
023	BALE, DIOMBOUGOU, KERA	134	215	845
024	NIALA	226	264	879
025	DJENNE	33	44	266
026	DJENNE	34	46	306
027	DJENNE	40	53	297
028	DJENNE	105	153	671
029	DJENNE	139	177	735
030	DJENNE	81	87	543
031	DJENNE	103	145	642
032	DJENNE	69	86	472
033	DJENNE	67	90	492
034	DJENNE	98	135	637
035	DJENNE, DJENNE	122	161	941
036	DJENNE	117	165	791
037	DJENNE	110	138	737
038	DJENNE	38	62	359
039	DJENNE, DJENNE	46	47	310
040	DJERA	117	187	630
041	DIABOLO	157	273	1000
042	SYN	144	171	650
043	KOBASSA	186	190	778
044	SOALA	184	338	1186
045	DJENNE	176	213	1245
046	DJENNE	179	226	1141

(Continued...)

CERCLE DE: DJENNE		54	ARRONDISSEMENT DE: DJENNE-CENTRAL		01
SE	LISTE DES VILLAGES		CONC	MEN	POP
047	DJENNE		101	126	591
048	DJENNE		68	68	419
049	DJENNE		71	83	557
-	ENSEMBLE		5464	7899	35340

CERCLE DE: DJENNE

54

ARRONDISSEMENT DE: KONIO

15

SE	LISTE DES VILLAGES	CONC	MEN	POP
001	KOUJ	104	166	550
002	SARAN-TOMBO	244	250	714
003	BOUGOULA, BOUGOULA	173	195	686
004	BOUGOULA	156	161	558
005	BOUGOULA, TAKO	159	214	800
006	KONIO MARKA, SIRABOUGOU-BEMBARA	52	151	812
007	SIRABOUGOU-BOZO, SIRABOUGOU-PEULH	63	167	841
008	NOUKINA	57	206	838
009	NGOLA	59	154	729
010	KONIO MARKA	134	162	683
011	KONIO MARKA	93	130	518
012	KONIP-PEULH, TOJARA	214	279	1258
013	MBIABOUGOU	80	212	897
014	KEKE, KEKE	120	172	866
015	KEKE	85	123	627
016	CLAKO, HANTA, NDJIBOUGOU	182	198	788
-	ENSEMBLE	1975	2940	12165

CERCLE DE: DJENNE		54	ARRONDISSEMENT DE: KOUAKOUROU		29
SE	LISTE DES VILLAGES		CONC	MEN	POP
001	NOUH-BOZO		23	73	381
002	NOUH-BOZO		42	124	621
003	NOUH-BOZO		14	33	165
004	NOUH-BOZO, NOUH-BOZO		69	121	618
005	DIETENGA, DIOUGANI, KOA, KOA, ROUNDE-BANA		79	152	704
006	KOA, KOA		53	91	494
007	KOA, KOA		88	110	386
008	KOA		39	65	300
009	KOA, KOA		79	100	499
010	MAKAME-PEULH, MAKAME-RIMATBE, SONGHODE		118	205	834
011	OUENDIERE		111	165	755
012	MOUNTOU, TOSSA		122	184	696
013	MOURRAH		73	121	510
014	MOURRAH		132	218	866
015	MOURRAH		69	84	395
016	DIABI, OJOLODARE, OJOLODARE, SARE-HAMADOUN		104	251	1158
017	NOUH-BOZO, OJOLODARE		135	207	823
018	GOSSIRI		106	190	724
019	YONGHA-PEULH		89	159	759
020	KOULENZE		63	66	266
021	KOULENZE		54	67	311
022	KOULENZE		111	119	410
023	KOULENZE		131	152	691
024	YONGHA-BOZO		169	169	567
025	PORA-BOZO		39	70	372
026	PORA-BOZO, PORA-BOZO		43	97	474
027	PORA-BOZO		31	66	303
028	PORA-NOUGOUNENTOYE, PORA-SOMONO		137	181	824
029	MANGHA-PEULH		78	122	569
030	KOUAKOUROU		58	81	333
031	KOUAKOUROU		107	119	582
032	KOUAKOUROU, KOUAKOUROU		144	178	788
033	KOUAKOUROU, KOUAKOUROU		93	107	494
034	MEOU-NANTINORE		51	98	407
035	LANAQUE, MANGHA-BAMBARA, TOUN		114	158	737
	E N S E M B L E		2968	4503	19816

CERCLE DE: DJENNE

54

ARRONDISSEMENT DE: MOUGNA

43

SE LISTE DES VILLAGES		CONC	MEN	POP
001	BOZOLA, SABARA	65	65	486
002	SOUNGA	344	406	1309
003	KANDARA	623	669	1973
004	DIEOU	270	297	1134
005	KOUIMA	317	367	1228
006	KOUIMA, TIE	191	220	753
007	TIE	193	204	978
008	BONGA, SOUGOUBA	92	92	394
009	KAOUNA, SOMA	121	137	753
010	WOKO	87	200	818
011	TANDA	184	207	797
012	TANDA	70	76	341
013	KOSSOUMA	108	122	588
014	KOSSOUMA	127	128	691
015	TABATO	115	130	499
016	TABATO	166	191	804
017	PANA	108	129	508
018	PANA	310	328	930
019	PANA	65	95	345
020	SOA, SOA	155	200	594
021	PANA, SOA	150	287	899
022	DEBENA, PAYABA	184	187	848
023	YEBE	241	265	1288
024	DRAMANE-DAGA, TIMINIA	197	200	858
025	SAMAYE, SOA	166	191	960
026	DJIRMA	161	235	1260
027	MOUGNA	164	218	1216
028	MOUGNA	111	172	841
- E N S E M B L E		5085	6018	24093

CERCLE DE: DJENNE		54	ARRONDISSEMENT DE: SOFARA	57
SE	LISTE DES VILLAGES	CONC	MEN	POP
001	DOUGOURANI, TEGUENI-DOUGOURANI, TOUMADIAMA	168	224	831
002	MADIAMA	127	166	690
003	MADIAMA	126	199	917
004	NEREKORO, TOMBONKA	90	130	653
005	PROMONI, SIRAGOUROU	172	232	964
006	TATIA-NOUNA, TATIA	98	127	606
007	BANGASSI	139	194	861
008	BARATOU	62	104	589
009	KOUDARAKA, MANSABA, TOROKORO	95	140	633
010	TOMBANA, TOMBANA	189	215	863
011	TOMBANA, TOMBANA	152	174	744
012	KOMBAKA	149	223	1109
013	KOULEBALA-DOGON, KOULEBALA-MOSSI	33	94	542
014	DIABA-PEULH	59	107	539
015	DIABA-ALLAYE	79	140	794
016	KAKA, KANKELENA	90	134	732
017	SOFARA	175	271	1508
018	SOFARA	156	252	1401
019	SOFARA	159	203	1071
020	SOFARA	125	180	859
021	SOFARA	120	170	899
022	BIBA, MONTOROBOUGOU, SOFARA	87	127	655
023	NOUMOUSSO, TANDIAMA	49	81	412
024	GOUNDAKA-GUIDIOWEL	57	126	753
025	GOUNDAKA-GUIDIOWEL	44	88	489
026	NIAMOUSA	46	120	529
027	NIA-OURO	33	76	387
028	NIA-OURO	28	49	211
029	DEGOU	43	100	592
030	DIONGUE-OURO	55	105	550
031	ABDOULKARIMOU, DIONGUE-BAMBARA	159	203	1071
032	DEDOUGOU, KOUFADAKA DIAN	46	120	529
033	BAMBARAWEL, SOUNGALOBOUGOU	127	166	690
034	BONGUEL, TONDAKA	137	247	1333
- E N S E M B L E		3474	5287	26006

CERCLE DE: DJENNE

54

ARRONDISSEMENT DE: TAGA

71

SE LISTE DES VILLAGES		CONC	MEN	POP
001	MAREBOUGOU, NDOBOUGOU	128	322	1101
002	SIMAN -BAMBARA, SIMAN-BOZO	140	186	671
003	PERTA, TIEKOROBOUGOU	82	213	926
004	OJAHIA, TAGA-BAINA, TAGA-NOMOUNA	99	211	935
005	TAGA-MARKA, TAGA-TELELA	106	120	824
006	KOUMAGA-PEULH	107	278	1185
007	DIROBOUGOU, KOUMAGA-MARKA	28	101	500
008	YOMI	42	194	705
009	KONDA, TOGOYE	32	111	654
010	DOROBOUGOU	69	101	378
011	DOROBOUGOU	90	171	883
012	DJIGUINE	73	148	777
013	KOUNTI-BAMBARA, KOUNTI-MARKA	133	181	768
014	KOARA, KOUNTI-PEULH, NDOBOUGOU	118	174	859
ENSEMBLE		1247	2511	11166

CERCLE DE: DOUENTZAN		55	ARRONDISSEMENT DE: DOUENTZAN-CENTRAL		01
SE LISTE DES VILLAGES			CONC	MEN	POP
001	DIONA, GOUI		58	113	493
002	DIONA		79	159	823
003	IBIRZAZE-FRACTION, IDOURFAN, KEL-EGUIEFF-FRACTION		60	80	290
004	TANA		23	66	271
005	DIAMBARA MOUDA ET ELOU, KIKARA		30	59	207
006	DEBERE		44	107	465
007	DEBERE		60	208	993
008	BOUNDUCAL SENE		65	108	502
009	DEMBELI-GOUDAPARI, SINDA, TABAKO		131	301	1551
010	DIANVELI-MAOUNDE, MOUGUI		131	294	1606
011	ADIA, ADIA, TEMBA-NEZI		71	254	1338
012	SACURA-AMBILE, SAOURA-COM		85	196	1038
013	DEGUEDA, ENTAGA, TONGO-TONGO		108	258	1205
014	ANDJI, GUINE-DOUNDE, OGOIRE		57	177	1202
015	OBE, OGOIAMBIA, SOROLI		55	232	1096
016	DIONI, OLKIA-OMBAKA, ORODOU-LAMORDE, PERCOMBOLI-MADINA		77	219	1403
017	ALABENGOUA, ASSAKARBA, KOUSEVEL-KOUDIA		140	271	1072
018	GOUMBE-NA, GUENEBANA, PANGANIN, PANGA-SOL		126	401	1905
019	BENI, FOMBORI-DO		112	184	914
020	GAMNI, GUIMEL		106	169	1061
021	DIANVELI-KESSEL		70	281	1234
022	DIANVELI-KESSEL		114	121	571
023	DOUMA		37	319	1590
024	DOUMA		54	392	1711
025	DOUMA		45	98	422
026	FOMBORI, TIGNE-BADIARY		60	247	1436
027	DIRIMBE		71	143	620
028	QUALO		141	291	1385
029	KARA		82	112	540
030	GAFITI, TOMBORI		68	223	1085
031	BANIKANI-PEULH, BANIKANI-SONRAI, MOUNIVEL		87	159	763
032	DIAYEL, KIKARA		171	202	883
033	BOULA, MANOUCHATT-FRACTION		62	146	584
034	ADIA, AOUSSI-RIMAIBE, BARAOUSSI, BOUNTI		31	88	365
035	GANAH		37	117	540
036	ALA-SONRAI, SIGUIRI, TOROBANI-PEULH, TOROBANI-RIMAIBE		137	150	650
037	NANI		55	85	372
038	DALA		60	115	552
039	DALA		43	88	430
040	DALA		32	71	337
041	BARAOUSSI, BOUMBAN, DALA		50	110	558
042	DALA		130	161	770
043	KERENA		98	235	975
044	KERENA		131	260	1174
045	KERENA		46	76	304
046	DIONKI, TEBI-MOUNDE ET TEBIDAODIE		17	46	173

(Continued...)

CERCLE DE: DOUENTZAN

55

ARRONDISSEMENT DE: DOUENTZAN-CENTRAL

01

SE . L I S T E D E S V I L L A G E S

	CONC	MEN	POP
047 DANSA, KERENA	76	116	608
048 ALABENGOMA, GONO	102	245	1377
049 PETAKA	84	225	1164
050 ALAMINA, PETAKA	86	146	656
051 PETAKA	63	181	884
052 DIANVELI-MAOUNDE	105	216	1084
053 DOUENTZA	122	230	1001
054 DOUENTZA, EVERI	240	486	2170
055 DOUENTZA	160	410	1850
056 DOUENTZA	171	377	1888
057 DOUENTZA	97	179	920
058 DOUENTZA	117	147	826
059 DOUENTZA	145	295	1540
060 DOUENTZA, EVERI	102	132	560
ENSEMBLE	5217	11577	55987

CERCLE DE: DOUENTZAN

55

ARRONDISSEMENT DE: BONI

15

SE	LISTE DES VILLAGES	CONC	MEN	POP
001	GORGAL-AIGA, KERI	110	367	1694
002	NOKARA	128	232	1058
003	DIAMAGA, GUITITRAM, KOYO-SANIERE, NEMGUENE, TANDI	204	411	1972
004	ELLA-BONI, GUITITRAM, NEMGUENE, NISSANATA	165	220	1161
005	OURO-N'GUEROU	76	173	830
006	GAI, GRIMARI, OURO-N'GUEROU, PIRINGA, YOUNA	120	313	1384
007	BONI, BONI	96	172	873
008	BANAGA, BONI	148	246	1295
009	BONI, KOYO-BONI	77	146	655
010	BONI	121	217	947
011	LORO-FOULBE, LORO-HAMBE	128	256	1138
012	BENI-BEBI	73	170	798
013	OJORO-DJOURMELLE	57	111	509
014	DEBERE, OJORO--HAMADI-BA, OJORO-MAMOU, YORBOU	145	179	866
015	DAGANA, OJORO-FASSI	111	168	708
	E N S E M B L E	1759	3381	15888

CERCLE DE: DOUENTZAN

55

ARRONDISSEMENT DE: BORE

29

SE LISTE DES VILLAGES		CONC	MEN	POP
001	BORE-MAURES	111	116	329
002	HORORO, MOUKOYE	102	130	589
003	MAGAUBEYE, N'DOUMPA	81	175	685
004	OURO-DIAMALLAH, SONGADJI	43	84	390
005	FOULANCRIABES	65	92	335
006	MADOUYOU, YOUNA	58	101	476
007	GNIMINIAMA, SANSATOUNTA	93	142	762
008	MANKO, NIONGOLO	177	303	1434
009	BORE-BAMABARA	76	124	834
010	BORE-BAMABARA	146	192	858
011	FALEMOUGOU, FORGERON-ISSA	104	158	719
012	BORE-BAMABARA, KERINNGO, TEYE	166	183	928
013	WORI	108	137	529
014	AMBA, BATOMA, TETE-ONTO	114	136	1012
015	ENA-TIOKI, KORESSANA, OURO-LINGA, TIBOKI	173	344	1354
016	BOBOWEL, KIRO	94	196	902
017	ADIOUBATA, IBISSA	187	269	1243
018	NOMBORI-SOKI, SAMARI-DANGANI	369	421	1722
019	DOUMBARA, KOIRABERY	129	300	1684
ENSEMBLE		2396	3603	16785

CERCLE DE: DOUENTZAN		55	ARRONDISSEMENT DE: HOMBORI		43
SE	LISTE DES VILLAGES	CONC	MEN	POP	
001	BERIA, HOMBORI, TONDIBONGO	190	275	1402	
002	GONTA, NARKI	68	71	351	
003	BARKOUSSI, BERBEYE, DOSSOU, KANTAKINE	104	182	958	
004	GARMI, OUALAM	66	325	1702	
005	DOSSOU, DOSSOU, KOBOU, KOURMI	207	281	1398	
006	KOTKOIRE, PETTENDOTTI, TANDARA	243	361	1825	
007	HOMBORI	111	136	756	
008	HOMBORI	118	139	823	
009	HOMBORI	71	90	483	
010	HOMBORI	210	353	1692	
011	HOMBORI, HOMBORI, KIRI	113	296	1746	
012	KILMI, KISSIM	110	169	901	
013	GALLOU	106	274	2292	
014	OUAMA, TOUNDOUROU	145	190	939	
015		0	0	0	
- E N S E M B L E		1862	3142	17268	

CERCLE DE: DOUENTZAN

55

ARRONDISSEMENT DE: MONDORO

57

SE	LISTE DES VILLAGES	CONC	MEN	POP
001	BANAI, ORTONGO, TOIKANA	50	285	1486
002	DILOUONA	111	436	2472
003	MONDORO-HABBES	58	338	1919
004	BOULDE, MONDORO-FOULBES	125	186	848
005	NIANGASSAGOU	189	477	2496
006	DOUNA, MOUNGNOUKANA, OURO-NBAGGA	557	705	3536
007	BOUNDOU-HEROU, GOODWARE	121	135	653
008	OURO-ALLAYETEM	43	48	243
009	OURO-ALLAYETEM	29	35	170
010	DOUGOUSSA, WANDERABERE	189	363	1615
011	DJOUNDJILERE-HEIRE, DJOUNDJILERE-HINDE, OURO-HAMDINOUM, TIGUILA	188	279	1148
012	TIGUILA	93	333	1870
013	SAMALADIO	65	173	858
014	ISSEYE, TOULEVINDOU	162	344	1775
-	E N S E M B L E	1980	4137	21089

CERCLE DE: DOUENTZAN		55	ARRONDISSEMENT DE: N'GOUMA		71
SE	LISTE DES VILLAGES	CONC	MEN	POP	
001	N'GOUMA	225	435	2142	
002	N'GOUMA	159	330	1584	
003	N'GOUMA	51	78	497	
004	HANGUIRDE, KARSANI	143	297	1400	
005	ANDALAYE, M'BEBA	68	192	1004	
006	DERI	72	139	629	
007	DEMPABA, PEDIA	89	184	815	
008	DABA, SAMAN-GUERAYE	114	206	886	
009	OURO-BALBOSSI, TOGUERE-BOKI	62	139	589	
010	SOBBO	66	119	571	
011	DENDIA	56	100	521	
012	SEMORE, TACOUTI	157	296	1325	
013	DIANGUINARE	71	111	465	
014	SIRABOUGOU, TOLLAYE	49	125	596	
015	MAMARIBOUGOU	34	64	304	
016	SOROBOUGOU, TAMBEINI	70	118	402	
017	SARE-DEMBA	110	191	859	
018	NAIKI, N'DIABIYAYE, SENO-LECKI	117	208	811	
019	KORENE, ROUNDE-BANGALFA	60	130	554	
020	FASSORE, KARMA, SARAFERE-MERIGNAN	114	197	972	
021	SARAFERE-MERIGNAN, SARAFERE-MERIGNAN	63	112	589	
022	KOUNDIOUM	77	138	701	
023	GOUYE	108	197	822	
024	OUAREM, WAKERE	70	134	541	
025	DOUNGUEL	46	56	316	
026	SEGUE	71	118	663	
027	DOUNDE-ALKAYA, KOSSINE	130	215	1100	
028	HOREWENDOU, LABOU	123	179	971	
029	OURO-ALPHA, ROUMA	80	141	719	
030	BOURAIMAKA-BOORO, OURO-AFOMANGA	45	59	270	
031	KANIOUME, MADOU, OURO HAMMA DASSA	65	97	409	
032	DABA, DE LOGOYE	43	76	323	
033	KANIOUME, KANIOUME, KELZANGOYE	176	289	1559	
034	SOUNDOKO	69	130	617	
035	BOLY	44	101	573	
036	ALFANOE, KELZANGOYE	91	120	633	
037	KELTADAK	29	51	301	
038	DIADIOMA, GUELEVEL	76	97	570	
039	MONY	74	83	433	
040	ZOUNBOULOUTANE-N'GOUMA	47	50	233	
041	KELTAGNACHITT	24	25	119	
042	SIDIBEYE	68	68	290	
043		0	0	0	
- E N S E M B L E		3506	6195	29678	

CERCLE DE: KORO

56

ARRONDISSEMENT DE: KORO-CENTRAL

01

SE	LISTE DES VILLAGES	CONC	MEN	POP
001	GAKOU ET BIRAMAOUDE, SOYEMA	46	85	461
002	BANAGAKOU, BANAKORO, GAKOU ET BIRAMAOUDE, SOGOU, SOGOU, YOGOBENEWE, ZON	96	179	1066
003	DEROU-OUROUDOUROU, SEGUE, TIMIRI	77	158	958
004	SISSAHI	113	173	958
005	KIRI, PONGONON, ZON, ZON	129	250	1407
006	BARGOU, BIH, DEEROU	81	143	813
007	KINIYOUROUDOUROU	75	165	875
008	KIRI	58	102	515
009	DEGUEBOMBO, TAXOJA	73	124	699
010	KORO, OUKOROH	87	179	1085
011	OGODOUROU, OGOSAYE	84	180	1210
012	DIM-SOGO, GOMDIOBARA, GOMDIONA	44	138	843
013	DIM-NA, SANA	90	174	897
014	GNINI, SOGOU	120	209	1222
015	YADIAGA	57	114	702
016	GOMDIONA, YADIAGA	62	131	724
017	YADIAGA	76	157	831
018	SADJOUROU	63	135	717
019	BODO, HOROWARA, OMBO	55	206	1166
020	AM, OMO, OMO	139	228	1178
021	ANABENE, BODO, BODO, DOYEL, KENEWE, OMO, OMO	89	165	1055
022	BODO	35	44	244
023	BODO	45	70	474
024	BODO	37	73	439
025	BODO, BODO	28	64	383
026	GOROBORO, SEGUEBENGO, SEGUEBENGO, TERE	124	197	1119
027	KARAKAMA	96	149	786
028	BENIBANA	78	169	835
029	GOUIFAL, POMORODOIOU	156	268	1484
030	PENE	93	140	823
031	ANAKAGA, ENE	55	134	694
032	SEGUEBENGO	72	124	709
033	OGODOUROUKOU	59	121	789
034	DOUNA, OROPA, OROPA	85	141	739
035	OROPA	114	239	1297
036	OGODENGOU	196	249	1242
037	OGODENGOU, YOUDJOU	56	74	366
038	TOUROU	74	183	979
039	DANADOUGOUROU	85	133	717
040	DANA, DANA	100	177	981
041	DANA, DANA	50	78	466
042	TOROU	90	175	915
043	DAGATENE	14	15	84
044	DAGATENE	28	42	226
045	DAGATENE	54	84	425
046	DAGATENE	180	299	1734

(Continued...)

CERCLE DE: KORO		56	ARRONDISSEMENT DE: KORO-CENTRAL		01
SE	LISTE DES VILLAGES	CONC	MEN	POP	
047	DOMONI, KAMOKORO	102	163	909	
048	ADOUNOUKABE, LERE, SEMEGUOSSOGOU	99	203	1127	
049	OGODOUROUNA	92	231	1275	
050	SOUAN	98	186	982	
051	PATIN, YOUDJOU	86	155	826	
052	YOUDJOU	196	380	1774	
053	ANAMOILA, GODIEDOUROU, YOUDJOU	236	298	1555	
054	KORO	43	59	353	
055	KORO	111	197	1288	
056	KORO	104	170	1183	
057	KORO	83	96	569	
058	KORO	108	144	882	
059	KORO	62	75	420	
060	KORO	58	68	524	
061	KORO	70	80	588	
062	KORO	62	69	478	
063	KORO	83	132	863	
064	KORO	99	113	722	
065	KORO	122	195	1337	
066	TONGONLEGO	44	79	433	
-	E N S E M B L E	5676	9930	56420	

CERCLE DE: KORO

56

ARRONDISSEMENT DE: DIANKABOU

13

SE LISTE DES VILLAGES		CONC	MEN	POP
001	PERGUE	92	149	793
002	PERGUE	35	52	306
003	OKOYERI-DOGON	123	189	1126
004	KOBADIE, N'GUIROGA	32	79	409
005	OKOYERI-PEULH, WELDE-DIABBE	132	153	824
006	AMBA	60	97	420
007	AMBA	107	139	652
008	OURO-BANGUEL	21	22	105
009	KONDO-OUGOUROU-DOGON, KONDO-OUGOUROU-DOGON, KONDO-OUGOUROU-PEULH	36	85	384
010	KONDO-OUGOUROU-DOGON	31	148	801
011	ANAKILA	70	132	741
012	KONONA	158	167	803
013	AOUGUINE, TIMBERE	176	185	1007
014	ANANKANDA, SOGOU	143	143	667
015	NINDE, TANALI, TANSAMBA, TOURGO	172	218	1075
016	KILIMBA, SIMDE	184	190	978
017	SACU	78	96	702
018	BERDOSSOU	148	197	1100
019	BERRDA	69	121	563
020	TANKOULE	44	53	272
021	ANTAGADO, ANTAGALET, ENTAKA	132	153	824
022	PELINGA, SANTABA	87	112	695
023	BEDIE	91	95	456
024	DIANGA, KOMBOKO, KOUNDIANKA, KOUNDIANKA	149	184	754
025	BENDE, INDAGANODU, MANDE	107	113	546
026	ANANA, TOMBOXO, YANDASSONGO	104	109	575
027	IREBANE	115	123	512
028	OAGA, DEGUERE	105	109	580
029	IREKANDA, KOUNDIANKA	98	113	556
030	BANTOUGOURI, SIGUERE	94	98	480
031	ANDAPAGOU, BELMA	100	110	617
032	TOGO	72	91	573
033	TOURGO	68	69	343
034	GUTNEDIA	91	93	471
035	NIMBE, OGOLPEPE, ONGO	158	179	735
036	DAMASSONGO, WERE	106	107	524
037	KAOU LI, TEPERE	181	191	776
038	DIANKABOU-PEULH	61	97	468
039	DIANKABOU-DOGON	74	138	729
040	KADIAWERE ET SOURINNDE	53	79	468
041	KINDE, SEQUEMARA-DOGON, SEQUEMARA-PEULH	37	71	382
042	ANANKANDA, KOUMBOME, SOYE	89	96	745
043	ENDEME	46	135	661
044		0	0	0
045		0	0	0
046		0	0	0

(Continued...)

CERCLE DE: KORO		56	ARRONDISSEMENT DE: DIANKABOU		13
SE	LISTE DES VILLAGES		CONC	MEN	POP
047			0	0	0
-	ENSEMBLE		4129	5280	27198

CERCLE DE: KORO

56

ARRONDISSEMENT DE: DINANGOUROU

25

SE	LISTE DES VILLAGES	CONC	MEN	POP
001	OMO, TONO	115	294	1781
002	GANGAFANI 1	64	201	1159
003	DISSERE	43	105	598
004	KOBA	98	309	1679
005	DOJARI	15	101	568
006	DOJARI	15	144	815
007	DOJARI	41	184	1066
008	DOJARI	81	236	1132
009	DINANGOUROU	129	190	1302
010	DINANGOUROU	35	98	490
011	DINANGOUROU	75	182	971
012	DINANGOUROU	76	115	718
013	DINANGOUROU	70	183	918
014	SARI	43	85	396
015	GUININI	30	162	953
016	GUIRI	65	219	1005
017	ALCOUMBOUROU	46	153	731
018	KASSANWA	27	172	921
019	BANGADIE	51	199	982
020	YEREMENDOUROU	77	230	1155
021	KOUTAKA	51	211	1397
022	YORO, YORO	66	111	676
023	YORO	55	166	1292
024	YORO	61	65	406
025	KINDI, NASSOWELE-MOSSI, YORO	64	145	842
026	YOUNNETAO	79	125	803
027	LOU	43	111	623
028	YANNANGUE, YORO, YORO	78	234	1469
029	GANGAFANI 2, YORO, YORO	109	207	1339
-	E N S E M B L E	1802	4937	28187

CERCLE DE: KORO		56	ARRONDISSEMENT DE: DIOUNGANI		37
SE	LISTE DES VILLAGES	CONC	MEN	POP	
001	TONGOUROU	53	135	712	
002	SOBANGOUMA	59	175	1006	
003	POUNDOUROU, SABEREDARA	78	126	738	
004	YOROU	49	144	746	
005	YOROU	31	75	363	
006	DAIDOUROU, DIOUNGANI-DOGON, DIOUNGANI-PEULH, GOURTY-DOGON, SOBANGOUMA	36	156	914	
007	ALDOUNA, ANOUMA	46	159	739	
008	ALDOUNA	17	67	299	
009	DIOUNGANI-PEULH	10	33	127	
010	DIOUNGANI-PEULH	25	69	439	
011	GOURTY-PEULH	42	74	330	
012	DIOUNGANI-DOGON	18	174	926	
013	DOUNA-PEN, DOUNA-PEN	83	144	793	
014	DOUNA-PEN, DOUNA-PEN	93	155	797	
015	DAIDOUROU, DAIDOUROU	50	209	1059	
016	ANOUMA	3	10	60	
017	BODEWAL, GOURTY-PEULH	96	131	759	
018	M'BANA-PEULH	32	63	302	
019	M'BANA-PEULH	46	69	394	
020	M'BANA-DOGON	26	176	881	
021	N'GAODIE	42	78	371	
022	N'GAODIE	69	93	559	
023	TANFADALA	27	184	849	
024	TANFADALA	17	21	124	
025	TINI (Dianweli)	33	49	275	
ENSEMBLE		1081	2769	14562	

CERCLE DE: KORO

56

ARRONDISSEMENT DE: KOPOROKENIENA

49

SE	LISTE DES VILLAGES	CONC	MEN	POP
001	ANAKAROUA, PEL-MAOUDE	26	46	269
002	PEL-MAOUDE	33	94	466
003	PEL-MAOUDE	26	82	412
004	PEL-MAOUDE	53	140	747
005	PEL-MAOUDE, PEL-MAOUDE	85	157	991
006	BARANIONGOLE	90	180	1030
007	BARANIONGOLE, ONGO, SOGOUROU	150	254	1306
008	BAMA, KONTOGOUROU, TIMISSAGOU	94	212	1058
009	SOGOUROU, SOGOUROU	82	114	650
010	ANDJAMA, GUIDOUROU	55	139	765
011	TENDELI	98	254	1398
012	KONTOGOUROU, KONTOGOUROU	27	49	277
013	ANAKAROUA, KONTOGOUROU	39	77	412
014	KOPOROKENIENA, KOPOROKENIENA	86	173	975
015	KOPOROKENIENA	41	75	428
016	TEMANA	59	145	842
017	SEMBERE	35	90	558
018	SEMBERE, TAOUNOUGOU	77	140	798
019	TEMAGOLO	18	54	323
020	TEMAGOLO	17	103	517
021	TEMAGOLO	23	88	434
022	TINA	53	151	826
023	POMORO-DODIOU	33	178	881
024	GUEOUROU-PEULH, SASSOGO	47	102	561
025	GUEOUROU-DOGON	81	185	927
026	DJIMEROU, DON, ORO	101	196	1083
027	SAMANI-DOGON	106	184	855
028	SAMANI-DOGON	67	118	643
029	KOMBOGOUROU-DOGON, KOMBOGOUROU-DOGON	84	134	723
030	BERELI	57	115	673
031	BERELI	48	67	477
032	BERELI	90	151	766
033	BERELI, GORO, KOMBOGOUROU-DOGON, KOMBOGOUROU-DOGON	55	104	570
034	KOMBOGOUROU-PEULH, SAMANI-PEULH	80	124	622
035	KOPORO-KENIEPE	78	102	575
036	KOPORO-KENIEPE	66	152	706
037	KOPORO-KENIEPE	88	170	919
038	GOMOU, GOMOU, KOPORO-KENIEPE, KOPORO-KENIEPE	110	178	1009
039	DEROU	94	154	859
040	GOMOU, GOMOU, KOPORO-KENIEPE, KOPORO-KENIEPE, KOROLOU	70	138	714
041	BENIOUMA, BENIOUMA-PELIGOUROU, SAGOUROU	49	176	926
042	BENIOUMA	79	188	990
043	PEL-KANDA, SINDA	91	189	817
044	GUINGAL	67	161	673
045	WOL KADJEL, WOL KONSOGO, WOL MAOUDE	46	175	989
046	WOLANAKANDA, WOL LEYE	78	148	838
ENSEMBLE		3032	6406	34278

CERCLE DE: KORO		56	ARRONDISSEMENT DE: MADOUYOU	61		
SE	LISTE DES VILLAGES	CONC	MEN	POP		
001	MADOUYOU-DOGON	59	114	712		
002	MADOUYOU-DOGON	38	54	268		
003	MADOUYOU-DOGON	94	141	910		
004	MADOUYOU-DOGON	70	120	701		
005	SIMEROU	65	97	494		
006	ANAKADIE, OROKAMBA	76	100	618		
007	MADOUYOU-DOGON, MADOUYOU-PEULH, NAYE-DOGON	25	45	247		
008	GANGARABOYOU	116	154	894		
009	KINGUE, NAYE-DOGON, NAYE-PEULH	107	147	754		
010	BINEDAMA	17	30	124		
011	MANTEOYOU	113	159	907		
012	BORE, KASSAWA-DA	134	175	974		
013	GAMA, KASSAWA-DOGON	145	216	1348		
014	KARAKINDE-DOGON	49	114	600		
015	KARAKINDE-PEULH	99	190	1011		
016	DOMA, DOMA	114	178	913		
017	ANAGADIO, TANOUA-BANANI	171	230	1423		
018	DOMA, DOMA, TANOUA-IBI, YOROPEN	107	197	1084		
019	OGOTENE, TANOUA-BANANI	96	171	842		
020	SOGOY-YAGUEM	117	204	992		
021	GOUDIEDOYOU, TANTOUMON	114	176	1012		
022	BANDE	75	115	658		
023	BANDE	82	105	628		
024	BANIKANI	107	156	881		
025	DOMNOSOGOY	63	89	459		
026	DOMNOSOGOY	109	184	868		
027	BARAPIRELI	48	69	368		
028	BARAPIRELI	64	101	566		
029	BARAPIRELI	51	84	472		
030	BARAPIRELI, YASSING	108	186	999		
031	OROKOUM, SAMANAGORO	116	230	1224		
032	ANAKANDA, NANGADOYOU, SEDOYOU	124	196	1017		
033	NANGADOYOU	86	162	775		
034	POURALI, SOROY	148	237	1086		
035	ANAKANDA, ANAKANDA	98	150	753		
036	ANAKANDA, NABENE, TAGOYOU	73	120	649		
037	TAGOYOU, TAGOYOU, TENDJI-IRELLI, TENDJI-NENNI	153	195	1045		
038	BOMBOY	35	168	813		
E N S E M B L E		3466	5559	30089		

CERCLE DE: KORO

56

ARRONDISSEMENT DE: TOROLI

73

SE LISTE DES VILLAGES

	CONC	MEN	POP
001 KOLOMATITIN, SANSOGO	64	148	870
002 BONDO-TENA	69	108	747
003 ANDJOUNA-TENA, GANAGUENEKORO, TANOSSOUGOU, TANOSSOUGOU	68	190	1070
004 BABOURO, DONGOLE, DONGOLE, GOUROUSSINDE	42	138	865
005 GOUROUSSINDE, TAGARI-DOGON, TAGARI-PEULH	52	119	654
006 DOMPALÉ, TOMOQUINA-OUALARBE	46	133	853
007 KANAMA-PEULH, TANSSOGO	41	116	702
008 GASSOGO, PELEDOUROU, TANSSOGO	52	194	1182
009 DJIDJA, GOUROUSSINDE	38	132	757
010 GANDOUROU	63	156	994
011 BIRGA-DOGON, DOUNAPA, GANDOUROU, NEMA, TOROLI	71	167	987
012 GANDOUROU, GANDOUROU, GUERESSOGO, OMBO	79	188	1099
013 AZANGA	75	191	1227
014 KANIAMA, OTEKANA	92	155	903
015 BARATIGUINE, GUINEOIROU, TOROLI	101	209	1287
016 TANOSSOUGOU, TANOSSOUGOU, TOBOGUINA-DOGON	90	169	920
017 KANAMA-DOGON, SALE	94	187	1157
018 DONGOLE, GANDOUROU, LEDJEKO	77	217	1183
019 DINGA, KANAMA-PEULH	47	105	612
020 TOROLI, TOROLI	80	200	1304
021 DJIDJA, TOROLI, TOROLI	91	225	1114
022 BIRGA-FOULBE, BONDO-BOURA, LEDJEKO, TOROLI	80	132	699
023 ANAKAGA-DOGON, ANAKABA-FOULBE	101	197	1006
024 BIRGA-FOULBE	68	131	592
025 BIRGA-DOGON	119	227	1223
026 DERI, DOMORO	85	149	733
- E N S E M B L E	1885	4283	24740

CERCLE DE: TENENKOU		57	ARRONDISSEMENT DE: TENENKOU-CENTRAL		01
SE	LISTE DES VILLAGES	CONC	MEN	POP	
001	DIA, DIA, FAMSALA, FANDINA	147	148	656	
002	DIAKOURI	240	304	1079	
003	KASSA	86	161	813	
004	THIAL	195	230	762	
005	THIAL	200	262	1049	
006	SOMONDAGA, TICCOYE	65	130	542	
007	GHIMINIAMA, KORA, NIOFOLODOUGOU	91	219	702	
008	NDJOBOYE, SONI	99	219	787	
009	NIAMIO, SAMINA	82	177	607	
010	KORA	65	122	448	
011	KORA	54	124	480	
012	KORA, KORI, KOUMBEL-GOURE, TINGUE	107	222	895	
013	KOUROU	175	236	816	
014	KONA-MALI, MOPTI-KEBA, NIOFOLODOUGOU, SINDE-SALA	91	190	720	
015	DIERMA, MENE, TOGUEL-DEBBI, TOGUEL-KOSSAM	100	204	731	
016	KONA-FABE	77	175	642	
017	SINDE-KORBO	85	177	808	
018	KINIEYE, SILLI	121	256	973	
019	PINKENA, SANDORO-OURO-BOLA, SANDORO-OURO-PATE, SIRO	133	213	959	
020	KEKEYE, KONDO, KONTANGA	117	190	774	
021	GANGAL-KEKEYE, KOLE-SABA, MANGUILA	92	147	640	
022	GANDE-KORBO, KOLE-SAMBA	89	124	601	
023	KALI, MOPTI-KEBA	102	229	848	
024	KEBA	83	156	579	
025	DEBERE-MAOUNDE, MANDE-HOPI, NINGA	163	219	1060	
026	NAREWAL, TAKANENE	126	245	951	
027	ROUNDE	75	159	572	
028	TOKO	64	165	655	
029	PIGA, SIMAYE	79	186	769	
030	MAYATAKE, MAYATAKE	78	151	657	
031	MAYATAKE	79	166	576	
032	LAOUROU	51	76	344	
033	SANGA	66	162	638	
034	DARI, GANGUEL, TOGUERE-SANGA	137	262	1137	
035	TENENKOU, TENENKOU	78	125	631	
036	TENENKOU	133	224	1037	
037	TENENKOU	62	120	708	
038	TENENKOU	115	187	991	
039	TENENKOU	67	135	721	
040	TENENKOU	44	74	350	
041	TENENKOU	44	114	462	
042	TENENKOU	41	105	456	
043	TENENKOU	29	64	323	
044	TENENKOU	49	108	477	
045	TENENKOU	29	45	229	
046	TENENKOU	14	40	198	

(Continued...)

CERCLE DE: TENENKOU

57

ARRONDISSEMENT DE: TENENKOU-CENTRAL

01

SE	LISTE DES VILLAGES	CONC	MEN	POP
047	TENENKOU, TENENKOU	40	95	370
048	TENENKOU	33	75	342
049	DAGA, TENEMA	80	224	757
050	FOMBANA, SARE-BARKE, TOGUEL-KOLE	81	213	740
051	DIAKAWEL, TOGUEL-AMIRI	103	175	799
052	DIA, KOUBI	71	144	692
053	PINGA	74	148	613
054	DIA, DIA, DIABOZO, TENENKOU	43	85	326
055	DIA, DIA, TENENKOU	72	99	446
056	DIA	94	119	625
057	DIA	121	123	377
058	DIA, DIA	146	160	583
059	DIA	105	125	487
060	DIA	56	121	511
061	DIA	41	60	289
062	DIA	114	118	384
063	DIA	85	95	295
064	DIA	50	55	206
065	DIA	137	149	520
066	DIA	143	160	566
-	ENSEMBLE	6008	10290	41781

CERCLE DE: TENENKOU

57

ARRONDISSEMENT DE: DIAFARABE

15

SE LISTE DES VILLAGES		CONC	MEN	POP
001	SENE-BAMBARA, SENE-MARKA	130	177	864
002	KERA, KERA	42	59	306
003	KERA, KERA	59	74	333
004	NOUHOUM-PEULH	11	20	78
005	NOUHOUM-PEULH	40	79	367
006	KOULI, TOMONA, TOMONA	108	163	805
007	TOMONA	69	129	502
008	BARKE-DAGA, DAROU, TILEMBEYE	145	232	1143
009	MAMBA, MAMBA	62	122	611
010	MAMBA	77	170	849
011	DIAFARABE, DIAFARABE	119	184	911
012	DIAFARABE, DIAFARABE	155	242	935
013	DIAFARABE	99	209	900
014	DIAFARABE	99	200	790
015	DIAFARABE, DIAFARABE	86	162	749
016	DIAFARABE	103	194	631
017	DIAFARABE, DIAFARABE	92	172	810
- E N S E M B L E		1496	2588	11584

CERCLE DE: TENENKOU

57

ARRONDISSEMENT DE: DIONDORI

29

SE LISTE DES VILLAGES		CONC	MEN	POP
001	DIONDIORI	142	305	1125
002	DIONDIORI	123	221	1003
003	SABARE	127	273	882
004	SABARE	37	83	262
005	DIOUGUI-MAOUE	151	301	959
006	NIASSO-KOULIALA, NIASSO-SEBE, NIASSO-TIDDE, NIASSO-TOGGAL	144	272	1037
007	ASSI, DOKOYE, KAYA, KENTA-SEBE, SAREMATIALOU	118	274	1074
008	GUILE	115	210	839
009	BELE, BOLEL-MAOUNDE, PARI, SANA, WOUDDOURARE	147	371	1439
010	DOUHDEWAL, PAKA, TIENI-PAKA	98	233	919
011	BOUKARI, TIENEL-BARKA	102	246	879
012	SARETOUMOU-RIMAIBE, SARE-SEBE	103	183	903
013	KONSE, SIMPO	118	247	947
014	SOMOGUIRI, TIAYEL, TINTAN	126	219	844
015	BAGOUNA, BOKI, TARBAYE, TIDDE-TARBAYE	91	228	766
016	BOURROYE, SINDE-WOURO-BOUBOU	121	258	846
017	LONGUEL, TIAYGUEL, TINA	137	236	1102
018	HAMANANGOU, KATIALA	89	176	615
019	BOUTA	86	162	732
020	COMBE	110	215	763
ENSEMBLE		2285	4713	17936

CERCLE DE: TENENKOU		57	ARRONDISSEMENT DE: DIOURA	43	
SE	LISTE DES VILLAGES		CONC	MEN	POP
001	KERKE, NENEBOUGOU		118	215	1007
002	SAGOUMANI, TELEYE		151	232	1059
003	GARALA, YASSALAM		40	65	258
004	PETAL, SIMI, TOUNDE		87	164	673
005	DIGUICIRE		58	113	529
006	DIGUICIRE		80	149	567
007	KOURMOUSSANA		51	149	596
008	SABERLODE, TIABEVEL		33	51	258
009	DEMBAKA, DOROYE, KANADJI		84	117	600
010	SARE-SANKE, SOKARA		100	171	743
011	DIARATOURA, SEGOUBA, SEMMI		162	317	1681
012	DIARATOURA, FINADJI, GARADJI, SABERLODE, TEOUDI		50	145	765
013	ALMANIANA, FINADJI, SORIBOUGOU		70	173	1104
014	DIOURA, DIOURA		116	210	1085
015	DIOURA		57	148	630
016	BANGAMA, KONIBABOUGOU		68	137	668
017	KARE, OULATOU-NIANARDE, OULATOU-THIOUTY		60	91	524
018	BOUBOURA, KOLOGUIRI		93	154	877
-	E N S E M B L E		1478	2801	13624

CERCLE DE: TENENKOU

57

ARRONDISSEMENT DE: SOSSOBE

57

SE	LISTE DES VILLAGES	CONC	MEN	POP
001	SARE-FABA, SERENDOU, SIMIO, TOMI-DIABI	198	417	1935
002	KADIAL, SARE-MARE	174	352	1784
003	SARE-KINA	123	226	1040
004	BELONGUEL, DIOLEL, KALA, NAYE-BADE	227	403	1905
005	SOSSOBE	83	130	649
006	SOSSOBE	70	114	543
007	SOSSOBE	82	119	600
008	GOMEL	40	98	402
009	GOMEL	78	176	674
010	KOUNA, TOGUERE-SARE	151	224	898
011	M'BORGH0, WELINGARA	156	243	1192
- E N S E M B L E -		1382	2502	11622

CERCLE DE: TENENKOU		57	ARRONDISSEMENT DE: TOGUERECUMBE		71
SE	LISTE DES VILLAGES	CONC	MEN	POP	
001	TOMORA	116	207	893	
002	DOUNGOURA, MAYEL-KORDO, MAYEL-TARI, TIAMBAWEL	169	543	2489	
003	MANGA-GOUREL, MANGA-SONABE, TIOLIGORDE	102	316	1411	
004	GUELEDIE, GOUDIRI	124	322	1514	
005	KAMAKA-DEBERE, KOUBITERA	200	424	1761	
006	N'GAISSI, OURO-GALO, SARBERE, SARE-SAMBOUGOU, SILDE	183	383	1554	
007	FOKLORE, KOISSOUMA, ROGONTA	166	303	1373	
008	KOUMBE-SARE, SIRI	177	369	1932	
009	KOUBOULOU	129	220	837	
010	TOGUERECUMBE, TOGUERECUMBE	174	266	1361	
011	TOGUERECUMBE	158	374	1427	
012	KANA, TIBITABA	166	286	1158	
013	M'BONGA, TENDA	145	283	1144	
014	KOUMBE-SARE, WALO	79	132	593	
015	WALO	87	157	711	
016	YOURE, YOURE	61	107	504	
017	KAMAKA-SEBE, YOURE, YOURE	149	212	969	
-	E N S E M B L E	2385	4904	21631	

CERCLE DE: YOUVAROU

58

ARRONDISSEMENT DE: YOUVAROU

01

SE	LISTE DES VILLAGES	CONC	MEN	POP
001	M'BARADOU, TANA	115	146	631
002	FAFFOU, YOGORO	66	131	465
003	OJOLLI	82	106	423
004	DJOLLI	63	85	302
005	ROUBERE, SAKAMARA	133	171	768
006	ENGUEM	150	200	831
007	AOURE	137	296	1315
008	BIA, OUANAM	142	204	954
009	AYOM, SAH-TOUSKEL, SIDJI	95	141	612
010	ATTARA	161	215	1147
011	KOIRA	53	90	360
012	DIENA, PIRSO	76	121	474
013	GOUREYE, SIMASSI	44	65	302
014	KANGOUROU	69	90	363
015	KADIGUI, YOUVAROU, YOUVAROU	97	127	549
016	BANGUITA	72	126	525
017	WALADOU	355	440	2105
018	MOMBOLORE OU HOMBOLORE	166	263	1355
019	MOMBOLORE OU HOMBOLORE	144	271	1383
020	MOMBOLORE OU HOMBOLORE, YOUVAROU	175	294	1389
021	YOUVAROU	85	126	538
022	YOUVAROU	68	120	527
023	YOUVAROU	95	168	650
-	E N S E M B L E	2643	3996	17968

CERCLE DE: YOUVAROU		58	ARRONDISSEMENT DE: AMBIRI		15
SE	LISTE DES VILLAGES	CONC	MEN	POP	
001	AMBIRI-HABE, AMBIRI-KONG	117	175	874	
002	AMBIRI-OURO, SAREDINA, YONGONA	53	75	288	
003	ARANGA, DIONGORO, DOMA, MODIOKO, MODIOKO	73	115	566	
004	BABA-GOUNDOU, KOSSONBO	58	95	363	
005	MODIOKO	90	161	563	
006	DAGAMBE, KOKORO, MILALY	111	176	905	
007	KONG	44	75	278	
008	NAMBO	41	77	320	
009	DIOMOU, NIAMA, TILKAL	48	80	330	
010	DIAMWELI	38	52	266	
011	GORE, TANGA	106	148	572	
012	OWA, OWA	136	173	743	
013	OWA	95	127	549	
014	DOUKOU	142	168	633	
015	DIOU	86	111	464	
016	SEBI	161	216	911	
017	SEBI	33	85	441	
018	KDRMOU-PEULH	83	118	549	
019	KORMOU-MARKA	142	183	749	
020	MAYEL-BOURGOU	113	151	698	
021	DJISSIKANA, SIO	66	93	409	
022	DIAMKOKO, KABE	98	128	566	
023	GOUNOUMA, SINNGAMA, SOUKAROU	99	131	568	
-	E N S E M B L E	2033	2913	12605	

CERCLE DE: YOUVAROU

58

ARRONDISSEMENT DE: DOGO

29

SE	LISTE DES VILLAGES	CONC	MEN	POP
001	FETODJE, SARE-KOUYE, GOGOLA	140	217	957
002	BARE, FETODJE, OIROUNDE, SARE-DINA	83	225	1005
003	DOGO, DOGO	144	233	1077
004	DOGO	99	163	642
005	DOGO	41	69	324
006	FARAYENI, YERE-YERE	141	233	1118
007	OIRO-NDIA, OIRO-NDIA	74	146	643
008	OIRO-NDIA	71	118	529
009	OIRO-NDIA	86	150	707
010	GANDE-TAMA, KARAM,	78	156	644
ENSEMBLE		957	1710	7646

CERCLE DE: YOUVAROU

58

ARRONDISSEMENT DE: GATHI-LOUMO

43

SE	LISTE DES VILLAGES	CONC	MEN	POP
001	OMERE DIT TIAL	75	97	462
002	MBINTIE, SONKALY	132	150	725
003	BOUTA, KAMPA-KOUNA	66	107	398
004	TIOUKY	37	69	242
005	TIOUKY	46	69	277
006	KALA-SEGUI	33	46	194
007	LANADIERI	26	42	252
008	KORA, SEKON-DEME	60	100	373
009	GATHILOUMO	55	79	408
010	GATHILOUMO	150	199	994
011	SELINGOUROU	41	68	291
012	KOUBITA, TOULAL	148	313	1052
013	WARIO	39	64	291
014	BANDARE, DIONDO, ERAO, KEBBE-KOUNA, SAMANAMA	106	161	776
015	DEGUE, GOUMBOUMBA	55	87	440
	ENSEMBLE	1069	1651	7175

CERCLE DE: YOUVAROU

58

ARRONDISSEMENT DE: GUIDIO

57

SE LISTE DES VILLAGES

	CONC	MEN	POP
001 GUIDIO-OURO, GUIDIO SARE	327	475	2088
002 FATOMARE, GOMNIKOBOYE, KARMA	91	143	599
003 SAMBERI	62	121	646
004 GOURAO-BOZO, GOURAO-HABERE OU GOJARO-SARRE	184	279	1569
005 GOURAO-FOULBE	105	206	1033
006 DEBARE-TIOKA, SOROBA	193	313	1651
007 BANGOU	211	251	1320
008 DIAKANKORE, GARWEL-BOUGOUJI	249	291	1838
009 GARWEL-GAROUJI, TANNAREDJI	124	182	731
010 AKA	171	269	1362
011 FERUBE	93	131	439
012 DEBERE, FITTOBE, SOBE	323	392	2212
013 AWOYE, BAMAGAYE, CUARO	116	159	691
- E N S E M B L E	2249	3212	16179

CERCLE DE: YOUVAROU		58	ARRONDISSEMENT DE: SAH	71	
SE	LISTE DES VILLAGES		CONC	MEN	POP
001	SAH		263	322	1306
002	SAH, SAH		122	161	649
003	SAH		79	109	515
004	DAKO-MALINKE, SARE-PATE		84	110	483
005	BANGA, GUADIA		107	142	457
006	GUEDIA, YOUGOUWA		50	67	295
007	TIEL-BARO		68	126	468
008	ISSEYE, ROUNDE-GOUAR		71	100	482
009	GOMMEWAL, KORODJINGUE, SARE-BANE		58	80	344
010	INGUERI, NGOUNKI		152	248	1086
011	FAOU		142	166	841
012	BARAOU, GONDA, SARE-HABES		220	242	1097
013	BOEFA, KEREGONA, KOROBONGO-OURO, KOROBONGO-SARE		113	143	552
014	ONGOM		90	144	521
015	DARI-SELOUMA, KOETAO, MISSE-OURO, MISSE-SARE, SAKA		59	82	409
016	DAREMBO, NINNGO, SARE-MASSI, SOGO-OURO		76	100	426
017	BIRO, NAWEL		82	121	436
018	DOMBIRA, GOGONA, YOUMAIRA		81	120	369
019	DIRMANDIO, DOKALABOUGOU		111	137	421
020	DIADO, TAKOUTALA		91	100	384
021	DIOGUI-OURO, DIOGUI-SARE		110	127	524
022	GAROU, SOKOURA		117	163	715
023	MARGOU, MARGOU		94	142	710
024	MARGOU		63	97	406
E N S E M B L E			2503	3349	13896



REGION DE
TOMBOUCTOU



CERCLE DE: TOMBOUCTOU		61	ARRONDISSEMENT DE: TOMBOUCTOU-CENTRAL		01
SE	LISTE DES VILLAGES		CONC	MEN	POP
001	ISSAFAYE-DOUEKIRE		95	130	628
002	TASSAKANE		126	171	836
003	TELLEMEDES 2 ET TOYA		134	182	1099
004	DJEGUELIA		135	336	2072
005	HONDQU BOMO KAINA		142	233	1280
006	ILOA		137	166	861
007	DAG-ABAZANGA 1, DAG-ABAZANGA 2, DAG-ALAL, DAG-BODEL, DAG-HAMZANE, KEL-TEGOUNTENE, KEL-TINA		59	226	1172
008	DAG-ABAZANGA 1, DAG-ABAZANGA 2, DAG-BODEL		14	113	486
009	DAG-ABAZANGA 1, DAG-ABAZANGA 2, DAG-ABAZANGA 2, KEL-TINAGUELHAJ, ILLEMEDES-INKARANE, DAG T		20	99	492
010	DAG-ABAZANGA 1, DAG-ABAZANGA 2, DAG-HAMZANE, KEL-TINAGUELHAJ, KOULOUTANE-HAOUSSA, TELLEMED		39	107	478
011	TOGGA		21	112	484
-	E N S E M B L E		922	1875	9888

CERCLE DE: TOMBOUCTOU

61

ARRONDISSEMENT DE: AGLAL

18

SE	LISTE DES VILLAGES	CONC	MEN	POP
001	AGLAL	172	257	1134
002	BORI, BORI	77	113	554
003	BORI, BORI	109	165	849
004	KHAGA	84	120	611
005	KOMEIKOUROU	57	148	836
006	KEL-TAMOULAIT BLANC, KEL-TAMOULAIT NOIR	38	88	402
007	AKOAF, KEL-OZROZER, KEL-TABORIT, KEL-TAMOULAIT BLANC, KEL-TIROU, IMITICHA, GARFO	91	322	1421
008	FRACTION-PEULH, KEL-OZROZER, KEL-OZROZER, KEL-TABORIT, KEL-TAMOULAIT BLANC, KEL-TAMOULAIT,	62	261	1314
-	ENSEMBLE	690	1474	7121

CERCLE DE: TOMBOUCTOU		61	ARRONDISSEMENT DE: BER	35		
SE	LISTE DES VILLAGES			CONC	MEN	POP
001	KEL TINAFEWA, TINAFEWA, INAKOUHDER, BELLA FARANDI, RHAROUS			27	149	629
002	DAG HANDA HANDE, GOUANINES NOIRS, IDNANE, KEL EMNANOU, KEL INABLAHANE, KEL INAGOUDA, KEL I			80	142	633
003	BER, KEL TINAKAWAT			80	159	638
004	KEL INABLAHANE, INA KOUNDER-ERTECK, INAKOUHDER, TANOUT-EST, OULAD GAILANE, DAG MOHAMED ALY			51	125	638
005	EBANG, EBANG			28	130	555
006	KEL INAGOUDA, EBANG, EBANG, DAG OUSMANE, KOUNTA, THARO			42	144	585
007	GOUANINES NOIRS, KEL ALHAFRA, KEL INABLAHANE, AGACHAR, DAG MOHAMED ALY, OULAD ICHE, THARO,			24	118	542
008	IDNANE, KEL INAGOUDA, KEL ABDANA BRAHIM, TANOUT-EST, DAG MOHAMED ALY, OULAD ICHE, KOUNTA,,			37	126	572
-	E N S E M B L E			369	1093	4792

CERCLE DE: TOMBOUCTOU

61

ARRONDISSEMENT DE: BOUREM-INALY

52

SE	LISTE DES VILLAGES	CONC	MEN	POP
001	BOUREM-INALY, BOUREM-INALY	42	63	317
002	BOUREM-INALY	72	98	449
003	BOUREM-INALY, BOUREM-INALY	70	102	513
004	BOUREM-INALY, BOUREM-INALY	65	89	470
005	BOUREM-INALY, HEWA, HOUNDOUBONGO	104	156	877
006	ARHASSAYE	109	252	1014
007	BELLASSAO-DJINDJINA, BELLASSAO-ZEINA DIT KATANGA	97	186	995
008	BERGOUNGOU	133	187	1025
009	MILALA, MILALA	78	115	503
010	MILALA, MILALA	95	131	580
011	MILALA	69	108	557
-	ENSEMBLE	934	1487	7300

CERCLE DE: TOMBOUCTOU		61	ARRONDISSEMENT DE: TINAGUELHAJ		69
SE	LISTE DES VILLAGES		CONC	MEN	POP
001	AGOUNI, ARAOUANE		59	59	287
002	BOUJEBEHA		37	37	205
003	OULAD-AMARANE		215	215	1199
004	AHEL-BOUKOU, OULAD-YCH		91	91	419
005	SKAKNAS, AGOUNI		95	95	514
006	AHEL-DIAR 1, AHEL-DIAR 2, HOJAJIS, OULAD-AMARANE, OULAD-BOUHENDA, RAKKANES		70	70	380
007	AHEL-DIAR 1, AHEL-DIAR 2, OULAD-AMARANE, RAKKANES		170	170	949
008	AHEL-CHREIGUI, AHEL-KIZIME, AROJA-GUEINE, OULAD-MAHAME		218	218	966
E N S E M B L E			955	955	4919

CERCLE DE: TOMBOUCTOU

61

COMMUNE DE:

TOMBOUCTOU-COMMUNE

91

SE	L I S T E	D E S	V I L L A G E S	CONC.	MEN	POP
001	ABARADJO,	BADJENDE,	DJINGAREYE-BER, SANKORE	379	456	2346
002	BADJENDE,	DJINGAREYE-BER,	SANKORE	276	286	1344
003	BADJENDE,	SANKORE		182	192	1104
004	BADJENDE,	SANKORE		133	139	678
005	BADJENDE,	DJINGAREYE-BER		224	251	1096
006	BADJENDE,	SAREIKAINA		212	217	1119
007	SAREIKAINA			186	191	813
008	ABARADJO			339	351	1634
009	ABARADJO			240	293	1518
010	ABARADJO			229	235	1123
011	ABARADJO			233	256	1284
012	ABARADJO,	SANKORE		228	266	1172
013	BELLA-FARADI,	KOIRATAWO		267	288	1342
014	BELLA-FARADI,	SANKORE		202	225	1167
015	BELLA-FARADI			290	323	1436
016	BELLA-FARADI,	SAREIKAINA		166	213	1328
017	SAREIKAINA			234	272	1844
018	KABARA			135	183	836
019	ABARADJO,	DJINGAREYE-BER		136	231	1701
020	DJINGAREYE-BER,	SAREIKAINA		230	268	1226
021	ABARADJO			196	199	998
022	BELLA-FARADI			182	243	1188
023	SAREIKAINA			142	163	1334
024	KABARA			199	286	1359
025	KABARA			111	174	972
- E N S E M B L E				5351	6201	31962

CERCLE DE: DIRE		62	ARRONDISSEMENT DE: DIRE-CENTRAL		01
SE	LISTE DES VILLAGES	CONC	MEN	POP	
001	TINDIRMA	86	122	455	
002	TINDIRMA	81	110	525	
003	TINDIRMA	95	125	658	
004	BALAMAOUDE, GODIE	110	202	871	
005	INTASSIMANE, LESSOJJI, SOUDEBE	123	233	992	
006	GUEDIOU HAOUSSA	38	72	368	
007	OONGO	64	106	535	
008	EL WALADJI, ISSA FAYE, IHMIO II	126	275	1328	
009	DOUGOURADJI	126	154	782	
010	AKABANE, BINGATANE, BOUAR, GAIRAMA	259	345	1773	
011	DIRE	114	139	816	
012	DIRE	197	249	1424	
013	DIRE	221	356	1854	
014	DIRE	123	150	824	
015	DIRE	128	177	831	
016	DIRE	134	180	920	
017	DIRE	201	269	1310	
018	DIRE	183	266	1543	
019	DIRE	208	358	1907	
020	DIRE	153	223	1439	
021	DOUTA, YONE	97	119	671	
022	KOUNDAR	77	118	623	
023	KIRCHAMBA, KIRCHAMBA	153	165	788	
024	KIRCHAMBA	140	143	614	
025	FAOJI BAYENDIE	42	118	575	
026	TANGASSANE	92	116	724	
027	FARABONGO, FARABONGO	42	100	502	
028	FARABONGO	58	115	654	
029	BOURAM-SIDI-AMAR, BOURAM-SIDI-AMAR	75	137	633	
030	BOURAM-SIDI-AMAR	42	118	575	
031	BOURAM-SIDI-AMAR, BOURAM-SIDI-AMAR	74	260	1251	
032	KOIGOUR	79	138	504	
033	ARHAM	157	163	666	
034	KONDI	44	79	331	
035	KONDI	93	184	760	
036	FINOOU KAINA	68	115	495	
037	DAIWATOU	98	140	605	
038	MORIKOIRA	113	133	544	
039	HOUGOUBIBO, INTAHASSA	26	57	237	
040	HARA-HARA-HARIGOUNA	50	112	598	
041	HARA-HARA-ARHANGOI	46	87	447	
042	HAROGOUNGOU	102	120	671	
043	ANGAMBONGO, KOBE	59	64	242	
044	SINEN	87	117	656	
045	TJANCOUR, TINGUEREGUEF, ARKASSEOJI, IHMID I, INATABAM	112	408	2002	
-	E N S E M B L E	4796	7537	37523	

CERCLE DE: DIRE

62

ARRONDISSEMENT DE: DANGA

23

SE	L I S T E D E S V I L L A G E S	CONC	MEN	POP
001	BARA, BARA, KOUZINA OU BEBEY	98	99	348
002	TAOUSSA	137	169	854
003	BARA, BARA, KOURA, KOURA	127	175	940
004	KOURA	184	193	815
005	BOCOICIRA, DABARASSINE	116	161	848
006	KOIRYA	44	63	450
007	DANGA	255	390	2153
008	SAMDIAR	120	148	822
009	SAKOIRA	74	134	761
010	GARBAKOIRA	102	123	589
011	GARTJINE, KORTEYSAO, BONI, KEL ARCHANGOYE, TABIDAWANE, TIM CHARTAH	147	177	807
012	KAKONDJI, SAKOIRA, TAFACOIRA, TAFACOIRA	75	100	576
013	KOIRATAO	88	99	491
014	MAKALFAKOIRA, MANKALAGOUNGOU, TAFACOIRA, BONI	180	201	1067
015	TINEM	75	88	393
016	BANI, FARIDJENA	101	104	637
017	KEL TADACK I, KEL TADACK II, TILLEMEDESS, AKATAF OSKA	103	103	501
-	E N S E M B L E	2026	2527	13052

CERCLE DE: DIRE		62	ARRONDISSEMENT DE: HAIBONGO		45
SE	LISTE DES VILLAGES		CONC	MEN	POP
001	FONGO BABER		164	207	888
002	FONGO MANAKO		130	170	861
003	KONGOUDJARA		90	105	465
004	ABANANDI		52	85	522
005	BANEYE, KEL FOUDOUHOYE, TAMOUDACK, BANEY		115	151	805
006	GOUJ, HAINA		107	152	762
007	KABAIIKA		275	308	1325
008	ALGASSOUBA		101	140	667
009	HAIBONGO		162	203	894
010	HAIBONGO		202	264	1085
011	BAOUA, MIMESSINGUE, MIMESSINGUE		87	93	475
012	MIMESSINGUE		111	166	738
013	MIMESSINGUE		107	168	732
-	E N S E M B L E		1703	2212	10219

CERCLE DE: DIRE

62

ARRONDISSEMENT DE: SAREYAMOU

67

SE LISTE DES VILLAGES		CONC	MEN	POP
001	BANGADRIA-ABBA, BOUGOUBENY	66	261	993
002	AWAKY, KOUYE	48	258	1061
003	SALAKOIRA	81	278	1234
004	BABAGA, OURI-SEYDOU	67	172	879
005	MILLALA, SIBA OURO ALI	49	130	696
006	SIBA OURO ALI	17	51	259
007	CIBA GABERY	51	123	581
008	CHIRFIGA	76	151	762
009	CHIRFIGA	97	170	900
010	TEYBA	70	143	737
011	TEYBA	45	87	374
012	CHIRFIGA, SAREYAMOU	55	104	432
013	SAREYAMOU	59	111	592
014	SAREYAMOU, SAREYAMOU	267	567	2750
015	SAREYAMOU	78	165	817
016	CIBA GABERY, GOIROUM, KOITA	98	175	931
017	DOUKOURE ALY, GABONGO	96	239	1099
018	BOUGOUBENY, FANA	233	347	1543
019	MATTY	77	290	1636
020	HOROSSENO	215	345	1647
ENSEMBLE		1845	4167	19923

CERCLE DE: GOUNDAM		63	ARRONDISSEMENT DE: GOUNDAM-CENTRAL		01
SE	LISTE DES VILLAGES	CONC	MEN	POP	
001	HANGABERA	68	123	531	
002	HANGABERA	89	148	630	
003	HANGABERA	72	82	348	
004	BOUGOUMEIRA, DENDEGER	154	255	1090	
005	KANEYE	146	185	1006	
006	DIALLOUBE	68	69	293	
007	TONDIGANE	135	199	1025	
008	TONDIGANE	105	194	1086	
009	FATTAKARA	111	135	451	
010	FATTAKARA	109	112	427	
011	FATTAKARA	290	331	1229	
012	GOUNDAM-VILLE	228	526	2332	
013	GOUNDAM-VILLE	267	299	1244	
014	GOUNDAM-VILLE	209	220	1016	
015	GOUNDAM-VILLE, GOUNDAM-VILLE	302	325	1196	
016	GOUNDAM-VILLE, TONDIGANE	318	337	1703	
017	GOUNDAM-VILLE	176	186	712	
018	GOUNDAM-VILLE	292	301	1162	
019	GOUNDAM-VILLE	280	310	1357	
020	GOUNDAM-VILLE	258	293	1197	
021	GOUNDAM-VILLE, TONDIGANE	244	295	1449	
022	KEL-HERTECK, KEL-GOUYA, TINDJEREDIEF Omayatta	37	37	172	
023	KEL-HOUASSA 1, KEL-TAHORODJENE	128	134	639	
024	TINDJIEREDIF	43	47	229	
025	KEL-ADRAR, KEL DJIBAROU, TINDJIEREDIF	76	80	373	
026	KEL-HOUASSA 4	86	86	336	
027	DAG-HAMZANE, DAG-WANTADA	42	44	168	
028	IBROKAS	58	84	448	
029	KEL-TABORACK	45	45	264	
030	KEL-CHERIFFEN	56	62	413	
031	KEL-HOUASSA 3	26	30	169	
032	KEL-HOUASSA 2	38	44	218	
E N S E M B L E		4556	5618	24913	

CERCLE DE: GOUNDAM

63

ARRONDISSEMENT DE: BINTAGOUNGOU

12

SE LISTE DES VILLAGES		CONC	MEN	POP
001	TONDIYA, TOURCHACHAMBOU	41	62	386
002	GOISA	17	20	110
003	TOUMALLELENE	70	218	1103
004	TAMA, TINDAHAMANE	76	131	580
005	TIHISSANI	36	110	596
006	MHBOUNA	65	156	724
007	MHBOUNA, MHBOUNA	42	230	1212
008	MHBOUNA	19	149	864
009	GARBETE	18	111	560
010	TONDIYA	43	113	637
011	ALKAMABANGOU	52	125	642
012	TAKORKORT, TAKORKORT	46	192	1184
013	BOSSE, SASSA, TIHARA	80	198	1132
014	TOUKABANGOU DJENO	59	198	950
015	TOUKABANGOU TAO	78	164	795
016	BILLAL BANCOR, BINTAGOUNGOU, TAKORKORT, TOUFAZAROF	126	315	1588
017	BINTAGOUNGOU, BINTAGOUNGOU	101	139	666
018	BINTAGOUNGOU, TASAMA	55	78	309
019	BINTAGOUNGOU, BINTAGOUNGOU	88	152	735
020	BINTAGOUNGOU, BINTAGOUNGOU	117	187	836
021	BINTAGOUNGOU	95	159	742
022	BINTAGOUNGOU	93	153	679
023	TIHIGRENE, TOUFAZAROF, TOUFAZAROF	81	162	973
024	ALPHAHOU TARABA	60	115	558
025	ALPHAHOU -ABABOUCH, ALPHAHOU INALABANE, TAKORKORT, TIHARA, DAG HAMZANE, DOUKIRE, KEL HANGA	86	132	623
- E N S E M B L E		1644	3769	19184

CERCLE DE: GOUNDAM		63	ARRONDISSEMENT DE: DOUEKIRE		23
SE	LISTE DES VILLAGES		CONC	MEN	POP
001	DONGHOI		129	134	540
002	BABAGA		125	216	874
003	DOUEKIRE		139	144	536
004	DOUEKIRE		179	193	746
005	DANGUEYE, EBAGAOU BERI, EBAGAOU KAINA, INTISSISSIK, GROUPE DINA, IMMID, KEL HANGAOU		137	150	494
006	BOYA HONDOU, BOYA HONDOU, BOYA KOIRATAO		106	129	513
007	BOYA SAMBOULOUNBE, FOUYA		75	89	417
008	ADINA-KOIRA, ADINA-KOIRA, BAGADADJI, DJINDJI HONDOU, SAOUBAMO		135	247	684
009	ADINA-KOIRA, ADINA-KOIRA, GOMEL		86	153	603
010	GOUSSOUTJIRE (OMAR BANGOU), KESSOU BIBI		137	223	912
011	T JASSOUKOREYE		108	172	721
012	DONE GOUSSO, KATOUA, TINENOR		279	287	1171
013	NIAMBOURGOU		235	247	847
014	BAGADADJI, KEL TAOXARI I, TAGUIFA HILAL, DAGWANTABA		190	192	883
015	BOYA HONDOU, BOYA HONDOU, DJINOJI HONDOU, FOUYA		144	225	803
-	E N S E M B L E		2204	2801	10744

CERCLE DE: GOUNDAM

63

ARRONDISSEMENT DE: FARACH

34

SE	LISTE DES VILLAGES	CONC	MEN	POP
001	BAKADA, MEDEN-MEDEN, TINAFRADJI	248	357	2362
002	BICKEKOU, ELEKETT, FARACH (ESSAKANE), KEL -ANTASSAR, MEDEN-MEDEN, TASKOTT, TASKOTT, TIDAIN	259	295	1775
003	BAKADA, BICKEKOU, BICKEKOU, FARACH (ESSAKANE), KEL -ANTASSAR, KEL -ANTASSAR, MEDEN-MEDEN,,	93	217	1561
004	BICKEKOU, DAG -BAYA, FARACH (ESSAKANE), FARACH (ESSAKANE)	117	283	1768
005	DAG -AGADA, DAG -BAYA, DAG -BILLA, KARAOUKOUNBA, MEDEN-MEDEN, REL -ISSA	43	165	861
006	BAKADA, BICKEKOU, DAG -BAYA, DAG -BILLA, DAG -MAMA, FARACH (ESSAKANE), KEL -ANTASSAR, REL,	91	158	893
007	ELEKETT, KARAOUKOUNBA, KEL -ANTASSAR, REL -ISSA	252	285	1370
008	CHORFFA, DAG -AGAYAR, DAG AGNA, DAG -MAMA, KEL AOUSIM, HALL ARAWANE, HALL CHAREIGUI, KEL N	55	69	331
009	KEL -ANTASSAR, REL -ISSA, ACHARFA, ALWASNA, IDOLLIBA, KEL TICKANAYENE	20	69	373
- E N S E M B L E		1178	1898	11294

CERCLE DE: GOUNDAM		63	ARRONDISSEMENT DE: GARGANDO		45
SE	LISTE DES VILLAGES		CONC	MEN	POP
001	ISSINSA, ZIN-ZIN		17	43	249
002	TADJIDJIT		9	46	272
003	FORGERON -AHAMED, INATABEN, KEL -ANTASSAR, KEL -HEMENE, GOUMSAGO ET TINESSANI, KEL RAZAF,		39	150	715
004	ADARMALLENE		41	216	1287
005	GARGARDO		42	129	629
006	GARGARDO, KEL -IVATANE, MAGADOU, WAYADOUGOU, M'BOIRY		19	128	691
007	IDIMANE, INATABENE -KEL -ALPHAO, KEL -ANTASSAR, KEL -ASSANHAK, KEL -DAIGOUNGOU, KEL -HEMEN		70	200	1043
008	GASSA, IMAGACHANE, INTEINI, TINLOKIANE		27	120	632
009	INATABEN, KEL -ANTASSAR, KEL -DAOKORE, KEL -ORZER, KEL RAZAF, TORMOZ OUEST, KEL INAKOUNDER		30	70	377
- E N S E M B L E			294	1102	5895

CERCLE DE: GOUNDAM

63

ARRONDISSEMENT DE: RAZ-EL-MA

56

SE	LISTE DES VILLAGES	CONC	MEN	POP
001	RAZ-EL-MA	12	175	838
002	ARCHAHENE, IDAKAKAMANE, TINHALINE	28	161	654
003	AMARANANE	12	112	460
004	IDAKAKAMANE, IDAKAKAMANE	11	95	397
005	KEL-RAZAF	26	217	825
006	CHERIFFENE, RAZ-EL-MA, TIN AICHA, TEDAINE	18	197	908
007	RAZ-EL-MA, RAZ-EL-MA, TORMOSE -EST, TORMOSE -EST, TORMOSE -OUEST 2, ALMAMKOUS	59	359	1704
008	KEL -ANTASSAR, KEL-RAZAF, TORMOSE -EST, TORMOSE -EST, TORMOSE -OUEST 1, TORMOSE -OUEST 2,,	225	350	1510
-	E N S E M B L E	391	1666	7296

CERCLE DE: GOUNDAM		63	ARRONDISSEMENT DE: TILEMSI		67
SE LISTE DES VILLAGES			CONC	MEN	POP
001	EL-GRENAT, AKAVAYA I, AKAVAYA II, ERSANE, JIDEIDE, MOULOUKAKO, SAMBA		222	222	942
002	TILEMSI, ALGAR, DAA, EWAR-WAR, HASI LAHMAR, INCHILITT, KRATB, LAJAR, NOUSSI, SAGAMISSA, SA		247	261	1274
003	EL BEN EL-HADJI, EL CHECK HAMED, EL MBOBA, EL TIKI, KEL OROSERE 1 EST, M'ZERIG, EL MELHA,,		129	129	607
004	EL ABDOUL MOUNINE 1, EL BEN EL-HADJI, EL MBOBA, EL OUDATALA, EL TIKI, INATABENE KEL CHADAN		203	203	882
- E N S E M B L E			801	815	3705

CERCLE DE: GOUNDAM

63

ARRONDISSEMENT DE: TONKA

78

SE LISTE DES VILLAGES

	CONC	MEN	POP
001 MEKORE	125	196	977
002 MEKORE	72	130	619
003 MEKORE	130	161	1046
004 ASSOLBEL, DONGOI-SAN	156	370	1462
005 SAYA	75	120	525
006 TONKA	128	186	1071
007 TONKA	189	342	1628
008 TONKA	295	455	2230
009 TONKA	214	392	2009
010 BAGNAGA	52	103	524
011 KARAGO	42	120	559
012 ARRA, ARRA	44	67	336
013 ARRA	30	48	213
014 ARRA	38	87	401
015 ARRA	8	20	99
016 ARRA	36	58	296
017 ARRA	89	131	665
018 BANKANI-CAMP, BANKANI-VILLAGE	140	214	1098
019 GUINDIGATA	102	264	1600
020 GUINDIGATA	35	77	480
021 GUINDIGATA	85	227	1411
022 TAMASKOITE	47	174	1260
023 YOURMI	46	123	722
024 YOURMI, YOURMI	62	148	906
025 YOURMI, YOURMI	97	263	1395
026 DEBE-YOURMI, TINTA FRACK, TINTARA	97	115	761
027 TINTARA	61	119	949
028 TINTARA, TINTARA	75	156	1216
029 EHELL, INTALASSA, KEL-ANTASSAR, KEL-HAOUSSA, TINTARA, AMASSASSAL, DEBE, MOSSA DEBEYE	136	512	3780
030 KARAGO	106	245	1166
031 KARAGO	50	109	585
E N S E M B L E	2862	5732	31989

CERCLE DE: GOURMA-RHAROUS

64

ARRONDISSEMENT DE: GOURMA-RHAROUS

01

SE	LISTE DES VILLAGES	CONC	MEN	POP
001	KARDJIBA CHAMBOU	84	196	857
002	SANFATOU	97	123	624
003	TOURCHAWANE	86	141	644
004	GOURZOUQUEYE	110	120	720
005	BANIKANE	75	133	884
006	KAIWA, SUMBE	94	132	651
007	GARBETE, KEL DERANE	31	72	469
008	GABERY	97	185	1157
009	SAMAR	91	197	999
010	GOURMA-RHAROUS, GOURMA-RHAROUS	239	340	2094
011	GOURMA-RHAROUS	205	280	1429
012	GOURMA-RHAROUS	203	287	1466
013	BOYA-HAOUSSA	47	92	646
014	NANA, HALIL	110	177	987
015	DJIRI-BERRAGOUNGOU	43	64	414
016	DJIRI-ALAMBA, DJIRI ALAMBA	51	76	345
017	DJIRI-BIBI	59	74	348
018	SALA-KOIRA, SALA KOIRA	66	111	585
019	DANGOUMA	120	135	793
020	GABERY, GABERY CHERIFEN, BANKOMA, DAG OUSMAME, FOULA AFEZE, FOULANE ZORKEI, IFARTANE, ICKO	91	167	938
021	FOUNTOUROU I, ICKOURCHALENE ABDOU, KEL HORMA HAOUSSA, KEL-GULI-OUEST, OULAD DRISS, CH	134	147	625
022	DANGOUMA	64	166	663
023	BANGUEL	18	73	334
-	E N S E M B L E	2215	3488	18672

CERCLE DE: GOURMA-RHAROUS

64

ARRONDISSEMENT DE: BAMBARA-MAOUE

13

SE	LISTE DES VILLAGES	CONC	MEN	POP
001	ARSI-BELLABE, KEL EGREOU, KEL KAIGOUROU ZOCCA	119	150	539
002	DEBEY-FOUMBO, KARO-BELLAH, KARO-PEULH	169	340	1627
003	DAKA-KONDJO, IKOULOUTENE, BOUYAHAWA, FATI GALO, IFOGASSE	134	137	915
004	BAMBARA-MAOUE	127	202	962
005	BAMBARA-MAOUE	119	199	1012
006	BAMBARA-MAOUE	166	219	1003
007	KAYE-KAYE, KEL DOUMBERE	130	132	520
008	AKAWALENE, BELLAH ABDOUL KOUESS, IBOLOTENE, KEL DIA, KEL DOUMBERE, KEL EGREOU, KEL KAIGOU	141	151	605
009	AKAWALENE, IBOLOTENE, IKARKARATENE, IPOGAS MOHAMED AHAMED, IMENES GUERISEN, IMEHELENE, KEL	357	357	1227
010	AKAWALENE, IBOLOTENE, IBOLOTENE, IFOGO MOHAMED YAYA, KEL BOUREM BLANC, KEL DOUMBERE, BOUYA	382	453	1875
-	E N S E M B L E	1844	2340	10285

CERCLE DE: GOURMA-RHAROUS

64

ARRONDISSEMENT DE: GOSSI

25

SE LISTE DES VILLAGES

	CONC	MEN	POP
001 FOULANE -MAGOUBE, IDERMADIENNE, GOSSI, CHIOKANE EST, FOULANE GARBANO, FOULANE ZORKOYE, GAL	332	1673	7619
002 AZALAM-ZALAM, MALAKI, FORGERON -GOSSI, FOULANE -MAGOUBE, FOULANE -MAGOUBE, ELEGARE, -GROUP	372	1099	5240
003 AGHOUDOUD, TASSIGUILA, HICKIA	22	362	2022
004 N'DAKI, SOUM, TATAKARRATE, TOUREINA	62	893	5018
005 EBANGUINALANE, MASSI, TIMBADIAWANE	33	605	3139
- E N S E M B L E	821	4632	23038

CERCLE DE: GOURMA-RHAROUS

64

ARRONDISSEMENT DE: HARIBOMO

37

SE	LISTE DES VILLAGES	CONC	MEN	POP
001	KABOMO, DAKA DJEREL	116	520	2457
002	AHEL BADI, CHIOUKANE FOULANE, CHOUKANOUEST, DAKA ALI, IFARTATANE, SOKITANE, MARAKI, DAKA F	103	331	1608
003	REGAGADA, INAGOZONA, KEL ANTASSAR, KEL INALANE, CHIOKANE, IKORHATENE, IBOHANANE, KEL WARAB	87	211	1132
004	TINAFISSAW, KEL TINAKAWAT, KEL DIBADANE, KEL INCHARYA, GOUANINE BLANC, INAGOZONA, KEL AGAZ	113	307	1897
005	KEL -INDAREN, DAZI, TASSISSAHAR, TIBATACHARINE, AGALA, AGALALAWA, AKOTOF, ESSEYE, GAROU	131	312	1519
-	ENSEMBLE	550	1681	8613

CERCLE DE: GOURMA-RHAROUS

64

ARRONDISSEMENT DE: INADIATAFANE

49

SE	LISTE DES VILLAGES	CONC	MEN	POP
001	AKOTAF BEISY, AKOTAF HOSKA, AKOTAF MOTTO, EGAWALLENE SAID, IFOGAS SAID, IZAGAIYATTENE -SAI	122	330	1847
002	EGAWALLENE SAID, IZAGAIYATTENE -SAID, KEL WAGAI, OULLAD MELLOUK, IONANE, KEL AHANCHAGAGANE	250	263	1563
003	AKOTAF, IFOGAS SAID, KEL AFFALA, KEL EMOUNOU, KEL TABORAK, OULLAD MELLOUK, OULLAD MELLOUK,	187	478	2855
004	IONANE, IDNANE, IGOUADARENE, KEL HORMA, KEL TABACRA, IBOGLITENE, KEL ANTASSAR, KORCHATANE,	52	173	950
005	AKOTAF, EGAWALLENE SAID, EGAWALLENE SAID, KEL HORMA, KEL HORMA, KEL INABALAHANE, KEL INAGO	83	322	2409
-	ENSEMBLE	694	1566	9624

CERCLE DE: GOURMA-RHAROUS

64

ARRONDISSEMENT DE: MADIKOYE

61

SE	L I S T E	D E S	V I L L A G E S	CONC	MER	POP
001	ARBICHI			102	164	1014
002	GOUNGOUBERY			94	125	700
003	MAMADOU-KOIRA			59	83	508
004	MOYADJI-KOIRA			68	126	837
005	AMARAGOUNGOU			48	90	431
006	MADIKOYE			114	182	878
007	KANO			162	201	1108
008	MINKIRI			161	357	1752
009	BOUGOUNI			148	194	995
010	MADIKOYE			145	145	623
011	MADIKOYE, MADIKOYE			28	48	216
012	TEFERET, INEGDAD			38	154	772
013	INHIMIDE, IDNANE, KEL EMNAMOU, KEL ANTASSAR, KEL INAKOUNDER, KEL HIKIHENE NOIR, KEL INAKOU			34	148	603
-	E N S E M B L E			1201	2017	10437

CERCLE DE: GOURMA-RHAROUS		64	ARRONDISSEMENT DE: QUINERDEN		73
SE	LISTE DES VILLAGES		CONC	MEN	POP
001	FOULANE HAFEZ, IFOGAS ADIATA, IGAWADARENE EST, BOIDANY1		65	247	1042
002	ACHIYOKANE EST, BELLAH KARA -KARA, FOULANE HAFEZ, ICHERIFENE HAMGOUDJI, IFOGAS ADIATA, IGA		49	203	763
003	FATARTANE BLANC, FOULANE HAFEZ, FOULANE MANGOUB, ICHERIFENE HAMGOUDJI, IFOGAS ADIATA, INAB		34	122	491
004	ACHIYOKANE ATEOUB, ACHIYOKANE EST, BARAF BARAFIG, FOULANE HAFEZ, ICHERIFENE HAMGOUDJI, IFO		71	356	1698
005	ICHERIFENE HAMGOUDJI, KEL TABAKARA, TACHIBANA BLANC, TACHIBANA BLANC, TACHIBANA NOIR, ADIO		64	223	1156
006	BELLAH KARA -KARA, FATARTANE NOIR, FOULANE HAFEZ, IFOGAS ADIATA, IGAWADARENE EST, IGAWADAR		76	360	1545
-	E N S E M B L E		359	1511	6695

CERCLE DE: NIAFUNKE

65

ARRONDISSEMENT DE: NIAFUNKE-CENTRAL

01

SÉ	LISTE DES VILLAGES	CONC	MEN	POP
001	TIANGARA	99	181	702
002	DAGOOJI, GOUNDAM-TOUSKEL, MANDIEBOUGOU, TENDE, TOMI	94	168	770
003	ANDIAM-OURO	68	140	460
004	ANDIAM-OURO	33	80	297
005	ANDIAM-SARE, KOBADJI, KOGUI, NGOROBOUGOU, SARE HAMADI, TANDADJI	110	204	734
006	SENGO	136	250	1066
007	FADILILAYE, GANGA, KONFINA, NDIORGNE	119	183	742
008	TOMBA	55	97	473
009	TENDE	44	111	595
010	ALDIANABANGOU, KOIRATAO, NGOUROUNE	78	151	770
011	HAMACOIRA, NGOUROUNE	242	280	1193
012	BABADENGO, BANIAGA-TIEBA, MANGOUROU	102	172	812
013	NIAFUNKE	101	212	860
014	NIAFUNKE	155	191	977
015	NIAFUNKE	113	160	874
016	NIAFUNKE	187	296	1490
017	NIAFUNKE	181	229	1313
018	NIAFUNKE	160	237	1258
019	BATOUHA, KALANDJA, KOKOYE	124	136	624
020	ANGUIRA, SIBONNE	90	144	582
021	KOIRATAO, SIBO	85	138	589
022	SIBO	69	108	537
023	BANIAGA-TIEL, GOUBO, KORIENTZA-HAOUSSA	108	203	1088
024	DIENGO, GAUDEL, N'GORO	177	247	1216
025	GOUATY, TONDIDAROU-OURO	98	143	744
026	NIOODOUGOU	91	132	644
027	NOUNOU	89	159	939
028	NOUNOU	40	58	318
029	DABI, GOMBATTOU	106	164	854
030	GOMOU	126	177	782
031	OUAKI	165	238	1267
032	ARABEBE	84	163	629
033	ARABEBE	59	116	562
034	NIOODOUGOU	72	100	414
035	TONDIDAROU-SARE	137	169	775
	ENSEMBLE	3797	5937	27950

CERCLE DE: NIAFUNKE		65	ARRONDISSEMENT DE: BANIKANE		13
SE	LISTE DES VILLAGES	CONC	MEN	POP	
001	BANIKANE, BANIKANE	75	121	514	
002	BANIKANE	76	105	466	
003	DANDANGOUROU, GOROM	120	145	676	
004	GUEDIOU-GOURMA	110	170	810	
005	KORONGOIBERI	112	197	866	
005	KABA, MADINA, OUROUBE	78	129	620	
007	GUINDIGATA-KOIRATAO, GUINDIGATA-WARI	97	249	856	
008	BADIENO	111	170	785	
009	ARDYENGO, SEREWEL MALIKI	24	53	208	
010	GUINDIGATA-KOIRATAO, KATJI	97	214	784	
011	OURO-ARAM, PAOURY, TOROBE, WOKKO	61	116	371	
012	ANKORA, KOYAM	120	189	698	
013	GATTA, SAMALOUBE, TOROBE, YADIA	94	145	570	
014	DEBEWEL-BINA, KOBE	60	122	438	
015	DJIA, KOSSAMBANGOU	69	141	503	
016	BAKOU-MAOUDE, GAROU	86	149	620	
017	FITTA-KOLLE, TOGGA	113	248	1052	
018	GOUMAMBOUGOU, KOIBA	149	306	1249	
019	AOUGA, INDIO, TOUNDOUMANE	157	234	1179	
020	BAILY, KONDJIBOBO	79	125	609	
021	ANFOUGOULAYE, BALLAL, TOULAL	72	82	685	
022	TIOBOUNGA, TINGORA	77	138	569	
-	ENSEMBLE	2037	3548	15128	

CERCLE DE: NIAFUNKE

65

ARRONDISSEMENT DE: KOUMAIRA

25

SE LISTE DES VILLAGES

	CONC	MEN	POP
001 BABI, OIROU, TONDO	149	239	744
002 KALIFARE, WAKO	136	218	802
003 KOMA, SOUNGALORE	107	166	715
004 BANDE, BANG, DOJA	115	182	770
005 BEKA, MOUHHIENDIE	81	148	579
006 FILANZA-DIAWAMBE, FILANZA-RIMAIBE, TIAYE, TOUNGOURA	114	199	819
007 GALIFOLO, KOMOGO	86	165	531
008 GAGALATI, LELEL	105	189	841
009 BARAKA, DOUNGEL, KAM, TIOLI	106	142	557
010 KOUMAIRA	124	200	939
011 DOUMBOU, KARANGO, KOUKOUROU, ORE-SENO	122	200	810
012 GODIORO, GOGORE, KEVARIRE, OUELDOU	136	200	743
013 FOUNTALI, KOBE, SANGUI	80	121	488
E N S E M B L E	1461	2369	9338

CERCLE DE: NIAFUNKE		65	ARRONDISSEMENT DE: LERE		37
SE	LISTE DES VILLAGES	CONC	MEN	POP	
001	DIARLOU	107	134	663	
002	FILIKI, ORE-SENO, SAMBANI	146	201	1044	
003	DIANKE, DIANKE, NAMPI, TEHINDE, DARI, KORONINKO	131	186	745	
004	BINKE, NYENNIE, SOGUI, BEHE	78	101	450	
005	DIANKE	98	123	428	
006	DIANKE	115	130	571	
007	TIRGA	66	103	631	
008	DIALAMAKA, NIANITIE, DOGOMIRA	96	135	596	
009	LERE, LERE	154	257	1794	
010	LERE	157	200	942	
011	LERE	186	234	1046	
012	OURETA, KAMAINA, WAISSA, BASSASSO, FARKABOUGOU	93	93	477	
013	IDEIBOUBA, OULAD MOUMOU	85	93	479	
014	KEL ALFAHOU, KEL ERTACK, KITA, TOULE BELLA, ALMAHIR, KEL HAOUSSA, KEL TABORAK, KEL INTEBER	100	106	771	
015	KEL TINAKAWAT, ZEBOU, BANANDI, SERMON, IMOUCHA, KEL INHALE, KEL INTASSAR, KEL INTICHAYEN	58	58	275	
016	BOUNOUBADI, DIABATA, BOUCHARAHA, SIRIKE, TIOKALA, HEL HAMA SOUKA	129	156	671	
017	FOITA, AHEL ILMILHA, ZIGUI, AHEL CHEICK, AHEL BOULOUTI, BOURADA, IDELBA, INATABEN, KOUNTA,	134	134	652	
018	GATIE-DJIRMA, TINADJOROFF, SAOURASSAN, SAOURASSAN, TOUMBA, MANKINA	198	224	1153	
019	SAOURASSAN, SAOURASSAN, KEL INTAZOILT, CHERIFFEN, IDAKAKAMEN, IZIMATEN, KEL EL HORMA, KEL,	140	157	695	
-	E N S E M B L E	2271	2825	14083	

CERCLE DE: NIAFUNKE

65

ARRONDISSEMENT DE: N'GORKOU

49

SE	LISTE DES VILLAGES	CONC	MEN	POP
001	MARADJI, NGORKOU, NGOYE OURO, NGOYE SARE	34	45	197
002	DARA, KOUROU HABERE, ORE-SENO-DARA	69	118	455
003	DIEKOUNADI-BAMBARA, DIEKOUNADI-OURO, MASSATOUMARE	41	81	333
004	OBOM	58	76	268
005	IDIEYE, SEQUEL, SERI	112	204	873
006	KONKOBBOUGOU	86	138	584
007	KONKOBBOUGOU	101	141	620
008	BAKAFE	68	96	351
009	KOUROU BAMBARA	48	100	442
010	KOULOSSONGO, MARADJI, MARSIRE, NGORKOU	74	119	524
011	BOURIA-MARADJI, DAFI, SANKOURABOUGOU	75	118	477
012	KABOU, NOKOBOUGOU, SANKOURABOUGOU, TOUMPA	118	178	778
013	KOROBA, KOUROUDIIOUGOURE, KOUROUDIIOUGOURE, M'BOUDOUGA, NAM, OURO-ESSO-GOMNI	127	207	782
014	BOUROU, DIALIGUI, KOWA	109	154	502
015	DJINANGO, KOUROUDIIOUGOURE	70	109	508
016	KOMA, KOYON, NDJIBA, SAMANAMBOUGOU	109	190	590
017	SASSI, SOKOURA	81	134	550
018	NAMANTIE	66	120	588
019	DABARA, GOUNGUI, TAMACOUA, TIERGUINIBA	84	97	532
020	SARETOUBA, WANGO	81	118	444
021	KANAME, TIONGA	60	109	449
022	BOURIA-BAMANGAL, NDOUGA	52	103	443
023	DANGAL, TOBA	88	135	681
024	GOUNGARE, TOUMPA	127	165	789
025	NGORKOU	112	169	737
026	NGORKOU	126	155	699
ENSEMBLE		2176	3379	14196

CERCLE DE: NIAFUNKE		65	ARRONDISSEMENT DE: SARAFERE		61
SE	LISTE DES VILLAGES	CONC	MEN	POP	
001	SARAFERE	136	165	727	
002	SARAFERE	89	117	532	
003	SARAFERE	57	84	369	
004	SARAFERE	176	209	975	
005	NGAINA	81	113	555	
006	SARAFERE, TIMBA, TISSI	94	98	378	
007	MBETOU, SARAFERE	120	174	712	
008	BARKANIALBI, KEKEYE, SIRFILA	87	125	637	
009	AOUNA, DIOUKAINA	77	127	571	
010	DJIBAR, SAM	95	174	801	
011	GOUNKOURE, OIRO HENNI, TINDIME	58	81	336	
012	GAYE MAOUDE, KOLLE AMADOU, SALAKOIRA	63	98	595	
013	SECKE	80	129	386	
014	OUOH	59	89	360	
015	KONGA, KOUFFA	67	123	522	
016	ALSOUNDOUGA, GUEDIA	84	137	577	
017	ARKODIA, ARKODIA	160	274	1059	
018	ARKODIA, ORE AYA, TOGUERE MAIROU	52	78	297	
019	AYOUN, GARHONDOU	123	216	841	
020	DARI	104	179	936	
021	DOUNGUEL, MISSILA, TANNE	76	132	733	
022	KAYA, SARAFERE, SARE SANA	61	109	436	
023	GARNATTI, KIRI	95	167	778	
024	BIRTIANGA, TANWERE, TIEKOYE	77	148	513	
025	ROUNDÉ	75	118	559	
026	DANG, DJINGUINANE, DJINGARAM	94	179	599	
027	ANDOUKOU, KEGUI, NGUELOBARE, TIEKAWA	98	200	771	
028	OIRO SOUMAILA, IMRADE, KEL AOUZA, KEL ATIBAL, KEL DOURGOU, KEL EGREOU, KEL ILOWA, KEL IMBA	45	124	593	
029	ARSI FOULBE, BOKOKO, TOUNGO	56	95	370	
030	NIEKOU, TORODI	95	175	542	
031	BOURAIMAKA TIAFORI, TOUNKARAROU	75	143	540	
032	DIAYE MAOUDE, NGORFOHONDOU	54	104	446	
033	BOUGOUDJI OURI, BOUGOUDJI-SARE, DIAYE ORE SENO	51	115	359	
034	BOYO OIRO, DOUGOUDJI	90	169	740	
035	BOYO SARE	60	161	650	
E N S E M B L E		2964	4929	20795	

CERCLE DE: NIAFUNKE

65

ARRONDISSEMENT DE: SOUMPI

73

SE	LISTE DES VILLAGES	CONC	MEN	POP
001	DARI	26	66	439
002	KASSOUM, MEKORE	126	216	1000
003	KOUROUBA, 7EME GROUPE BELLA	134	209	882
004	DOJA, GUEMA, ENAKAR	140	190	1012
005	GAMBA	68	119	471
006	FAKA, TIAKARA	52	62	260
007	KIFFO	47	83	391
008	FAMMSARA, KAWANTZA	48	89	462
009	KOKONTO	41	99	506
010	ENASSARAKINE	16	64	375
011	SOUMPI	150	222	995
012	FARANA	115	227	1216
013	MANKARA	52	79	373
014	DOFANA, EDOUARAK	60	78	363
-	ENSEMBLE	1075	1803	8745

REGION DE

GAO

Handwritten text, likely bleed-through from the reverse side of the page. The text is extremely faint and illegible due to the quality of the scan. It appears to be organized into several paragraphs or sections, but the specific words and sentences cannot be discerned.

CERCLE DE: GAO

71

ARRONDISSEMENT DE: GAO-CENTRAL

01

SE	LISTE DES VILLAGES	CONC	MEN	POP
001	KAREIBANDA	56	56	287
002	KAREIBANDA, KAREIBANDA	47	179	806
003	KAREIBANDA	107	114	590
004	MHBADE	62	87	478
005	HAMAKOULADJI	48	66	299
006	HAMAKOULADJI, HAMAKOULADJI, KAREIBANDA	206	306	1628
007	BAGNADJI, BAGNADJI	207	244	1214
008	JAMA	161	177	922
009	HAMAKOULADJI	40	60	321
010	FORGO-SONRAI	36	72	425
011	FORGO-SONRAI	34	56	346
012	FORGO-SONRAI	40	51	278
013	FORGO-SONRAI	61	90	446
014	FORGO-SONRAI, FORGO-SONRAI	55	112	660
015	FORGO-ARMA	67	114	577
016	FORGO-SONRAI, FORGO-SONRAI	27	100	442
017	HAMAKOULADJI	61	100	404
018	FORGO-SONRAI, FORGO-SONRAI, KOROROM	49	82	531
019	KOROROM, KOROROM	43	66	314
020	MAGNADOUE	145	272	1042
021	MAGNADOUE	99	118	560
022	MAGNADOUE	134	147	595
023	MAGNADOUE	74	89	340
024	MAGNADOUE	46	59	261
025	BATTAL	103	117	649
026	BATTAL	62	64	266
027	SEYNA	172	179	934
028	BERRAH	112	125	599
029	BERRAH	50	57	268
030	BERRAH	105	127	546
031	ZINDIGA	105	163	812
032	BAGOUNDIE 2	81	155	734
033	BAGOUNDIE 2	58	93	426
034	BAGOUNDIE 1, BAGOUNDIE 2	86	120	557
035	BAGOUNDIE 1	64	106	494
036	BAGOUNDIE 1, TACHARANE	151	195	925
037	TACHARANE	165	203	1003
038	TACHARANE, TACHARANE	122	198	1180
039	TACHARANE	97	140	780
040	TACHARANE	94	183	1060
041	ARHABOU, WABARIA	161	246	1370
042	KADJI, WABARIA	118	284	1463
043	KADJI	50	69	402
044	KADJI	82	102	616
045	KADJI	41	58	355
046	KADJI	34	77	364

(Continued...)

CERCLE DE: GAO

71

ARRONDISSEMENT DE: GAO-CENTRAL

01

SE	LISTE DES VILLAGES	CONC.	MEN	POP
047	KADJI	15	107	452
048	KADJI	58	77	440
049	GORON-GORON	102	146	735
050	GORON-GORON, GORON-GORON	55	92	484
051	KOSSEYE	81	118	469
052	SIDIBE	139	219	1051
053	GORON-GORON, LOBBOU	150	152	766
054	SADOU	77	88	494
055	SADOU	31	32	175
056	THIRISSORO, THIRISSORO	63	133	672
057	THIRISSORO	32	81	356
058	KOIMA	50	123	589
059	KOIMA	69	180	790
060	MAGNADOUE	69	109	469
061	MAGNADOUE	42	48	184
062	MAGNADOUE, MAGNADOUE	27	29	130
063	MAGNADOUE, MAGNADOUE	43	45	192
064	KOROROM, KOROROM	81	90	384
065	MAGNADOUE	45	78	397
066	GABAME	34	43	209
067	KOROROM, KOROROM	55	61	318
068	KOROROM	108	109	564
069	KOCHIAKARE	40	54	297
070	KOCHIAKARE, KOCHIAKARE, KOCHIAKARE	88	111	624
071	KOCHIAKARE, KOCHIAKARE	99	201	987
072	FORGO-ARMA	28	44	208
073	KOCHIAKARE	37	46	244
074	FORGO-SONRAI, FORGO-SONRAI	61	72	400
075	DOUMBARIA, FORGO-SONRAI	113	148	714
076	BAGNADJI	70	109	565
077	BAGNADJI	42	94	391
078	BAGNADJI	97	216	1104
079	BAGNADJI	65	156	846
080	KAREIBANDA	121	149	832
081	KOCHIAKARE	131	326	1404
-	E N S E M B L E	6436	9764	48505

CERCLE DE: GAO

71

ARRONDISSEMENT DE: DJEBOCK

23

SE	LISTE DES VILLAGES	CONC	MEN	POP
001	DABAKKAR, IBOGOLITANE INOULLI, ICHADENHARENE, ICHARAMATANE, IDOURFANE, ILOKANE SAMIT, IMI	256	330	2053
002	CHAMANAMASSE, AHEL ABIDINE, OULAD AYLAND ET AHEL NBARECK, CHERIFFEN HAOUSSA, TAITOCK ET DA	218	284	1515
003	CHERIFFEN HAOUSSA, IBOGOLITANE INOULLI, IBOHANANE, ICHADENHARENE, IGRASENE, IKARBAGANENE	147	338	1637
004	IBOHANANE, ICHADENHARENE, IFOGAS, IKARBAGANENE, ILOKANE SAMIT, IMAGRANE TACHI, IMIDIDAGANE	239	384	1985
005	DJEBOCK, IBOGHTANE KEL TANBANGOT, IBOGOLITANE INOULLI, IHAYAWENE, IKADEYANE, IKARBAGANEN	130	455	2228
006	IKARBAGANENE, INAGRANE ABOUBAKRINE, EL BADY	22	68	385
007	CHERIFFEN HAOUSSA, DABAKKAR, IBOHANANE, IFOGAS, IGRASENE, IHAYAWENE, IKARBAGANENE, IKEFOU	147	278	1389
008	BELLA CHERIFFEN, AHEL ABIDINE, OULAD AYLAND ET AHEL NBARECK, CHERIFFEN GOURMA, CHERIFFEN H	135	190	950
009	IGUIRBAYANE, TIEHBANA, CHERIFFEN HAOUSSA, ALMOUCHARA, TAITOCK ET DAG-EKLANE, IBOGOLITANE I	189	211	1242
010	AHEL ABIDINE, CHERIFFEN HAOUSSA, DABAKKAR, DABAKKAR, IMADO -DIVERS, IMIDIDAGANE 2, KEL AMA	293	293	1244
011	CHAMANAMASSE, ICHARAMATANE, IMITICHA, KEL TONDIBI, KEL BELLA, OULAD MALOUK, IMAKALKALANE	68	75	344
012	DABAKKAR, DJEBOCK, IBOGOLITANE INOULLI, IBOHANANE, IBOHANANE, ICHADENHARENE, ICHARAMATANE	122	140	708
-	E N S E M B L E	1966	3046	15680

CERCLE DE: GAO

71

ARRONDISSEMENT DE: HAOUSSA-FOULANE

45

SE	LISTE D'ES VILLAGES	CONC	MEM	POP
001	HAOUSSA-FOULANE	121	197	944
002	TOOIELGARGOUNA	124	157	722
003	GARGOUNA	99	157	759
004	GARGOUNA	137	202	1009
005	GARGOUNA	137	164	925
006	BOYA, GARGOUNA	182	209	926
007	BANIKANE, BOYA, HAOUSSA-FOULANE, NONIA, TOOIELGABERO	252	289	1408
008	GOUTHINE	153	166	724
009	GAINA, GAINA	90	107	468
010	GAINA, GAINA	117	127	637
011	BOYA	262	323	1532
012	KOYSSA	131	131	708
013	KOYSSA	142	146	869
014	BOYA, DONGOME	138	144	794
015	KARDJINE, ZINDA	125	185	996
016	KARDJINE	66	86	388
017	ZINDA	187	192	973
018	ZINDA	209	215	1072
019	BORNO	153	163	775
020	TRAORE	213	250	1296
021	MARGA	151	169	695
022	BANIKANE	189	189	833
023	ZINDA	68	96	479
024	BERGER, KEL BELLAH ACHAFAG	113	210	1128
	E N S E M B L E	3559	4274	21060

CERCLE DE: GAO		71	ARRONDISSEMENT DE: IN-TILLIT		67	
SE	L I S T E	D E S	V I L L A G E S	CONC	MEN	POP
001	ARKATANE, IHAYAWENE, IKARAYRAYANE, IN -TILLIT, ISSARATANE, KEL ASSAKANE, KEL RAZZAF, PEULG			155	352	1822
002	ARKATANE, DAG -EKLANE, IBOHANANE -IDJINDOUHANE, IKARAYRAYANE, IKAWALATENE -KELGUERIS, IN -			125	542	2115
003	ARKATANE, IHAYAWENE, IKARAYRAYANE, IKAWALATENE -DORA, IN -TILLIT, ISSAMEDAWENE, MALAHIA, A			79	318	1466
004	ARKATANE, IHAYAWENE, IKARAYRAYANE, ISSAMEDAWENE, ISSARATANE, KEL ASSAKANE, KEL RAZZAF, MAL			183	457	1802
005	IKARAYRAYANE, KEL TAMOUKASSENE, KEL TENDE, PEULGUELGOBE, TAFADIADIATI, MARSI, TARABOBO, 18			98	260	1036
006	DAG -EKLANE, KEL ASSAKANE, KEL GARAT, KEL RAZZAF, KEL TEDJEDJITT, KEL ADIC-NANE, KOUNTA			45	164	761
- E N S E M B L E				685	2093	9002

CERCLE DE: GAO

71

COMMUNE DE:

GAO-COMMUNE

91

SE	LISTE DES VILLAGES	CONC	MEN	POP
001	2E QUARTIER OU GADEYE, 4E QUARTIER OU ALDJANABARADJA, 7E QUARTIER OU SOSSOKOIRA	85	186	1312
002	3E QUARTIER OU FARADJIYERE	90	147	1011
003	3E QUARTIER OU FARADJIYERE	95	124	1157
004	2E QUARTIER OU GADEYE	134	207	1210
005	2E QUARTIER OU GADEYE, 3E QUARTIER OU FARADJIYERE	108	161	894
006	4E QUARTIER OU ALDJANABARADJA	147	251	1236
007	4E QUARTIER OU ALDJANABARADJA	211	349	1782
008	4E QUARTIER OU ALDJANABARADJA	131	248	1437
009	4E QUARTIER OU ALDJANABARADJA	92	158	988
010	1ER QUARTIER (C.M.), 4E QUARTIER OU ALDJANABARADJA	144	218	1404
011	7E QUARTIER OU SOSSOKOIRA	162	316	1921
012	7E QUARTIER OU SOSSOKOIRA	128	256	1438
013	7E QUARTIER OU SOSSOKOIRA	124	204	1324
014	7E QUARTIER OU SOSSOKOIRA	78	148	978
015	7E QUARTIER OU SOSSOKOIRA	147	297	1735
016	7E QUARTIER OU SOSSOKOIRA	111	201	1058
017	6E QUARTIER OU SANEYE	118	242	1330
018	5E QUARTIER OU DIOULA	165	195	1275
019	5E QUARTIER OU DIOULA	131	280	1310
020	5E QUARTIER OU DIOULA	63	75	476
021	4E QUARTIER OU ALDJANABARADJA, 6E QUARTIER OU SANEYE	89	182	1190
022	4E QUARTIER OU ALDJANABARADJA, 7E QUARTIER OU SOSSOKOIRA, 8E QUARTIER OU BOULGOUNDJE, CHAT	243	538	2993
023	7E QUARTIER OU SOSSOKOIRA, CHATEAU	204	273	1609
024	6E QUARTIER OU SANEYE, 7E QUARTIER OU SOSSOKOIRA, 8E QUARTIER OU BOULGOUNDJE, CHATEAU	307	378	2070
025	8E QUARTIER OU BOULGOUNDJE	166	480	2746
026	8E QUARTIER OU BOULGOUNDJE	201	290	1497
027	8E QUARTIER OU BOULGOUNDJE	134	192	1194
028	8E QUARTIER OU BOULGOUNDJE	124	238	1659
029	NOMADES	36	89	406
030	NOMADES	70	86	381
031	NOMADES	89	151	977
032	3E QUARTIER OU FARADJIYERE	80	97	1112
033	4E QUARTIER OU ALDJANABARADJA	233	323	1413
034	4E QUARTIER OU ALDJANABARADJA	124	232	1279
035	4E QUARTIER OU ALDJANABARADJA	97	146	919
036	4E QUARTIER OU ALDJANABARADJA	157	221	1542
037	7E QUARTIER OU SOSSOKOIRA	82	180	1070
038	1ER QUARTIER (C.M.), 2E QUARTIER OU GADEYE, 6E QUARTIER OU SANEYE	135	220	1238
039	1ER QUARTIER (C.M.), 6E QUARTIER OU SANEYE	132	227	1365
040	2E QUARTIER OU GADEYE	109	193	1285
041	3E QUARTIER OU FARADJIYERE	77	167	1000
042	3E QUARTIER OU FARADJIYERE	62	165	1025
ENSEMBLE		5415	9331	55266

CERCLE DE: ANSONGO		72	ARRONDISSEMENT DE: ANSONGO-CENTRAL		01
SE	LISTE DES VILLAGES	CONC	MEN	POP	
001	ANSONGO, ANSONGO	325	474	2515	
002	ANSONGO	255	332	2195	
003	SEYNA-BELLAH, SEYNA-BELLAH	92	107	532	
004	SEYNA-BELLAH, SEYNA-BELLAH, SEYNA-SONRHAI	127	151	821	
005	LELLEHOYE, MAHAMADOU TALLATOU	106	116	673	
006	TONDITIHI	76	98	533	
007	GASSI	52	54	379	
008	TASSIGA HAOUSSA	204	215	1335	
009	YOUNI	65	71	402	
010	GOLINGO	73	85	456	
011	KOUNSOUM, KOUNSOUM	86	100	514	
012	KOUNSOUM	168	200	1062	
013	LELLEHOYE, LELLEHOYE, MAHAMADOU TALLATOU	83	93	543	
014	BANGANA -FORAS	254	256	1253	
015	GOLEA	55	57	345	
016	GOLEA	65	71	446	
017	BADJI-HAOUSSA, SEYNA-BELLAH, SEYNA-BELLAH	397	427	2393	
018	BADJI-GOURMA	109	165	797	
019	BADJI-GOURMA	84	129	584	
020	BADJI-GOURMA	128	146	662	
021	BADJI-GOURMA	172	251	1299	
022	BADJI-GOURMA	90	114	572	
023	TANNAL	138	138	882	
024	TANNAL, TASSIGA	147	147	990	
025	BARA, BARA	190	302	1607	
026	BARA	101	139	755	
027	BARA	49	74	383	
028	BARA	114	132	742	
029	ANSONGO, BARA	60	90	440	
030	TABANGO	148	165	930	
031	IDERFANE TAGIDER, TABANGO	195	222	1227	
032	MONZONGA	65	85	421	
033	MONZONGA, MONZONGA	69	78	436	
034	MONZONGA	84	105	471	
035	BADJI-GOURMA, BADJI-GOURMA	81	213	914	
036	ANSONGO, BADJI-HAOUSSA, BADJI-HAOUSSA	113	199	1004	
037	BADJI-HAOUSSA, BADJI-HAOUSSA	56	66	388	
038	BADJI-HAOUSSA	139	188	995	
039	BADJI-HAOUSSA	85	102	651	
040	BADJI-HAOUSSA	65	67	401	
041	BADJI-HAOUSSA	49	57	429	
042	BOUBACAR ALAMINE, GOLEA	47	47	290	
043	ASSOUK-HAGADER, AMALAOULAOU, IDERFANE ASSALEH, TAGARANGAGOTT, TINAHOMA	677	687	4109	
044	ASSIKAL, HAMA ALKOUNTI, KEL TAFQULANE	90	90	530	
ENSEMBLE		5828	7105	39306	

CERCLE DE: ANSONGO

72

ARRONDISSEMENT DE: OJOTAGOUNA

23

SE LISTE DES VILLAGES

		COWC	MEN	POP
001	BOUBACAR EGGA, FAFA, KEL AROKASS, OJOTAGOUNA, OJOTAGOUNA, KEL GUEGUETEME	167	208	1134
002	BANGANABE 2, OJOTAGOUNA, OJOTAGOUNA	268	332	1893
003	FAFA	144	201	1218
004	FAFA	66	146	864
005	KAMOGA, TALAM-TALAM MIO (FAFA)	220	283	1475
006	BENTIA, BENTIA	129	163	923
007	BENTIA	92	117	746
008	BANGANABE 1, KAROU, DEFRAG-FRAG, SIRIDANE (KAROU)	328	543	2637
009	LABBEZANGA	240	393	2222
010	BENTIA, KEL EJITT	79	167	942
011	KEL SOUDANE	15	55	306
012	EFRAG FRAG	18	54	274
013	MELLEGUEZONE	129	144	935
014	PEULH IXANANE	88	136	756
015	KEL TAMADAS (HOURARA)	30	110	477
ENSEMBLE		2013	3052	16802

CERCLE DE: ANSONGO

72

ARRONDISSEMENT DE: TALATAYE

45

SE	LISTE DES VILLAGES	CONC	MEN	POP
001	TALATAYE I, GADECH 1, IBOGLITANE, AGLITARMA, IHANAKATANE II, IHANAKATANE II, IHANAKA	190	641	3093
002	TAGATMALAT, HEL ACHEICK, AGLITARMA, IHANAKATANE II, IHANAKATANE I, CHAMANAMAS, KOUNTA, HEL	103	273	1608
003	GADECH 1, TAGATMALAT, HEL ACHEICK, IBOGLITANE, IBOGLITANE, AGLITARMA, IHANAKATANE II, IHAN	145	424	2069
004	IHANAKATANE II, CHAMANAMAS, ARABE, KERCHECHOTANE, FORGERON, PEUL	31	411	2386
005	TAGATMALAT, IBOGLITANE, AGLITARMA, IHANAKATANE II, IHANAKATANE I, CHAMANAMAS, GROUPEMENT B	62	208	1348
006	IBOGLITANE, IHANAKATANE II, IHANAKATANE II, IHANAKATANE I, CHAMANAMAS, KOUNTA, KOUNTA, TAM	82	361	1839
007	IBOGLITANE, AGLITARMA, IHANAKATANE II, IHANAKATANE II, IHANAKATANE I, HEL BAYE (almoustera	103	433	2388
-	E N S E M B L E	716	2751	14731

CERCLE DE: ANSONGO

72

ARRONDISSEMENT DE: TESSIT

67

SE LISTE DES VILLAGES		CONC	MEN	POP
001	BELLA KELL GOSSI, BOUBACAR ALAMINE, CHARHATANE, EGUEDECH I, EGUEDECH II, GREY-GREY, IBOGOL	131	164	962
002	BELLA KELL GOSSI, EGUEDECH II, GREY-GREY, IMARAD I, KEL GOSSI FOULANE, TESSIT, BELLAH HEDD	170	170	736
003	BOUBACAR ALAMINE, EGUEDECH I, EGUEDECH I, EGUEDECH II, GREY-GREY, IMARAD I, KEL GOSSI FOUL	99	224	1254
004	CHERIFANE, EGUEDECH I, EGUEDECH II, GREY-GREY, IKAGAWANE, OUDALAM-KAWALANI, TESSIT, ICHARA	68	177	766
005	EGUEDECH I, IMARAD, OUDOURFANE GOURMA, KAMOGA, KEL WAIGOUN, SAKAREWEL, TANNEL, IRABABAMAN	40	191	1269
006	BELLA KELL GOSSI, EGUEDECH I, EGUEDECH II, GREY-GREY, IMARAD I, TESSIT, OUDALAM CHAGAREN I	68	218	1402
007	BELLA KELL GOSSI, CHERIFANE, EGUEDECH I, EGUEDECH II, GREY-GREY, IMARAD I, IMARAD II, KEL,	142	143	739
- E N S E M B L E -		718	1287	7128

CERCLE DE: BOUREM

73

ARRONDISSEMENT DE: BOUREM-CENTRAL

01

SE LISTE DES VILLAGES		CONC	MEN	POP
001	BOUREM, BOUREM	70	91	453
002	BOUREM	80	132	583
003	BOUREM	215	325	1593
004	BOUREM	141	149	966
005	BOUREM, BOUREM	141	213	1215
006	BORIA, BORIA	50	80	361
007	BORIA	60	68	393
008	BORIA, BORIA	69	71	318
009	BIA	46	62	299
010	MOUDAKAME	91	103	599
011	DENGHA	95	194	813
012	DENGHA	151	155	745
013	OUANI, OUANI	129	148	648
014	OUANI, OUANI	120	154	694
015	HA	105	129	654
016	TONDIBI, TONDIBI	53	142	535
017	TONDIBI, TONDIBI	49	64	305
018	TONDIBI	47	52	282
019	TONDIBI	54	66	296
020	TONDIBI, TONDIBI	98	116	737
021	HA	147	165	632
022	HA	125	126	508
023	HA, TONDIBI	131	209	899
024	HA	170	174	797
025	OUANI	40	129	602
026	DENGHA	107	155	696
027	BIA	31	94	522
028	BORIA, BIA	64	112	418
029	KAROBASSANE	37	155	1026
030	BORIA, BORIA, BOUREM DJENDO, BOUREM DJENDO	81	108	433
031	BOUREM DJENDO	149	159	819
032	KAROBASSANE	115	122	851
033	BOUREM DJENDO	26	59	264
034	BOUREM DJENDO	53	57	319
035	BOUREM	149	163	799
036	AHAMAN-KOIRO, MAZA	72	103	495
037	KONKORON	98	107	441
038	TACUSSA	72	154	765
039	CHABARIA	64	86	366
040	CHABARIA	42	88	451
041	DONAHOU-BAND	81	88	419
042	KEL INALCHINNE, KOURMINA	74	131	584
043	BARKOINA	92	178	738
044	CHABARIA	35	60	251
045	HAWA	49	58	352
046	HAWA	116	122	577

(Continued...)

CERCLE DE: BOUREM

73

ARRONDISSEMENT DE: BOUREM-CENTRAL

01

SE LISTE DES VILLAGES

	CONC	MEN	POP
047 HAWA	108	178	766
048 KONKORON	80	125	536
049 MAZA	82	121	593
050 KEL IAKARANGATKAOLET	45	54	249
051 AMAKAL KALANE, DAG EKLANE, IBOGOLITENE, IFAKA, KAROBASSANE, KEL INALCHINNE, KEL TAKARANGAT	25	148	596
052 TARGUIGUIT CHAGARAT, TARGUIGUIT KANOLET, KEL GUAZAF, KALTEDJEDIT, KALAGAZAF, KEL TENERE, K	46	46	195
ENSEMBLE	4470	6348	30448

CERCLE DE: BOUREM		73	ARRONDISSEMENT DE: ALMOUSTARAT		23
SE	L I S T E D E S V I L L A G E S	CONC	MEN	POP	
001	ALMOUSTARAT, TARKINT	62	245	1420	
002	AHEL BADI, AHEL SIDI BABA AMED	15	58	480	
003	AHEL BADI, AHEL BADI, AHEL CHEICK SIDI AL BEKAYE, AHEL SIDI HAIBALLA	29	37	237	
004	AHEL ABIDINE, AHEL BAYE, AHEL BADI, AHEL BADI, AHEL CHEICK SIDI AMAR, AHEL SIDI CHEICK, AH	92	485	4278	
005	AHEL BADI, AHEL SIDI BABA AMED, ALMOUSTARAT, OULAD EL WAFFI, OULAD MALOUK, ADJILAD, KEL ES	84	351	2105	
006	AHEL ABIDINE, AHEL BAYE, AHEL BADI, AHEL SIDI BABA AMED, AHEL SIDI CHEICK, AHEL SIDI MOHAM	63	244	1470	
007	AHEL BADI, AHEL SIDI BABA AMED, AHEL SIDI CHEICK, AHEL SIDI MOHAMED EL KOUNTI, AHEL SIDI S	88	218	1562	
008	AHEL BADI, AHEL BABA OULD CHEICK, AHEL CHEICK SIDI AMAR, AHEL SIDI BABA AMED, AHEL SIDI SA	50	201	1304	
009	AHEL CHEICK SIDI AMAR, KEL DIKNANE, AHEL SIDI EL MOCTAR, TAITOF, CHAMANAMASSE, AHEL BOHAMI	21	81	507	
010	FARASSEGUEL, CHINKAYE	32	143	1569	
-	E N S E M B L E	536	2063	14932	

CERCLE DE: BOUREM

73

ARRONDISSEMENT DE: BAMBA

45

SE	LISTE DES VILLAGES	CONC	MEN	POP
001	BAMBA-ILE	42	44	199
002	BAMBA-ILE, BAMBA-ILE	174	220	1007
003	AHEL LAWAL, BAMBA BELLA, BAMBA-ILE, BAMBA-POSTE, KEL INSEYE	188	353	1508
004	OUAGAYE-SONRHAI	86	108	400
005	OUAGAYE-SONRHAI	66	96	400
006	OUAGAYE-SONRHAI	103	142	524
007	EGUEDECH	127	140	535
008	EGUEDECH	82	119	581
009	HAMGOUDJI	81	81	595
010	ABACIRO, KOIGOUROU, TINAFZO	81	90	563
011	TINAFZO	96	103	558
012	GARBONE-SOURHAI	146	190	822
013	ZAMONE	118	144	619
014	ARGAR SOBIRI, ZAMONE	41	41	232
015	TANKANE	61	64	269
016	BAHONDO -SADIA, BAMBA-ILE, BAMBA-ILE	126	162	685
017	NHTAHANE	64	66	284
018	BAMBA-ILE, BAMBA-ILE, GOUNDJI	126	130	552
019	ADIOTA	74	86	342
020	ADIOTA, GOUNI-GOUNI, KERMACHONE -CONGO	113	137	590
021	KADEYON TADEYNA, TITLANE	143	188	996
022	ABACIRO	102	129	544
023	ABACIRO	84	85	493
024	ABACIRO, CHERIFFENE -ABACOIRA	106	119	425
025	ABACIRO	95	119	428
026	KERMACHONE -CONGO	69	81	332
027	KERMACHONE -CONGO, KOMANGALI	70	84	460
028	KERMACHONE -CONGO	52	65	301
029	SAGOUBERY	99	113	440
030	SAGOUBERY, SAGOUBERY	52	66	243
031	AHEL SIDI CEDEG	204	208	1063
- E N S E M B L E		3071	3773	16990

CERCLE DE: BOUREM		73	ARRONDISSEMENT DE: TEMERA		67
SE	LISTE DES VILLAGES	CONC	MEN	POP	
001	TEMERA	105	137	806	
002	TANDEBISSANE	55	63	295	
003	BORMO	93	105	519	
004	BISSANE	58	94	425	
005	BOSSOLIA, TINSAKO	99	133	654	
006	BOTEGUA	79	98	506	
007	BARIONA, BANEYE, KEL ADRAR, KORGUEYE	111	131	673	
008	BOURBAIN, DERIENNE	121	167	744	
009	GOUNDIA, KOIRIN, TEMERA -ILE	88	159	775	
010	TIERAOBARIA	21	71	309	
011	CHEONI	48	69	362	
012	FIA, FIA	47	121	529	
013	FIA, IGUERSSOJANE, TAGALIFT -GOURMA, TAGALIFT -HOJASSA	100	146	703	
014	AHEL BOKEL, AHEL SIDI MOUSSA, GOMINAKOIRA	52	94	449	
015	HEL SIDI SADEK, GONGO, KEL TABHO	151	172	1023	
016	TONDIKAREY	36	70	319	
017	TAKAMBA	35	62	288	
-	ENSEMBLE	1299	1892	9379	

CERCLE DE: KIDAL

74

ARRONDISSEMENT DE: KIDAL -CENTRAL

01

SE	LISTE DES VILLAGES	COMC	MEN	POP
001	KIDAL -VILLE	346	349	1813
002	KIDAL -VILLE, KIDAL -VILLE	286	311	1469
003	IBEBBETIENE, IBORILITENE, IDEBAGATENE, IFARKASSENE, IMAKALKATENE, IMAKALKATENE, INHERENE,,	423	436	2341
004	ACKAKATLENE, IBEbbETIENE, IBORILITENE, IDEBAGATENE, IMAKALKATENE, INHERENE, KEL ESSOUK, KE	459	494	2571
005	ACKAKATLENE, DAG IN CHEICK, EDAROUACHE, HARDANE, IBEbbETIENE, IMGAD KEL AHELOUAT, IMAKALKA	110	205	1080
006	IBEBBETIENE, IBORILITENE, IDEBAGATENE, IFARKASSENE, IGOLATENE, IMAKALKATENE, INHERENE, KEL	521	641	3391
-	ENSEMBLE	2145	2436	12665

CERCLE DE: KIDAL		74	ARRONDISSEMENT DE: AGUEL-HOC		13
SE	LISTE DES VILLAGES		CONC	MEN	POP
001	AGUEL-HOC SEDENTAIRES, IMRAD WIN ELEWIDZE, IZZIGARENE, TELABIT, IBILBITIENE, IRAGANATENE,,		263	263	1373
002	IMRAD WIN ELEWIDZE, KEL RELLA TIBAGATENE, KEL RELLA TIBAGATENE, KEL RELLA TIDJRAIL, TELABI		193	296	1593
003	AGUEL-HOC SEDENTAIRES, IMRAD WIN ELEWIDZE, IZZIGARENE, KEL RELLA TIBAGATENE, KEL RELLA TID		406	406	2101
004	AGUEL-HOC SEDENTAIRES, AGUEL-HOC SEDENTAIRES, IMRAD WIN ELEWIDZE, IZZIGARENE, KEL RELLA TI		439	629	3040
-	E N S E M B L E		1301	1594	8107

CERCLE DE: KIDAL

74

ARRONDISSEMENT DE: BOURESSA

25

SE LISTE DES VILLAGES

	CONC	MEN	POP
001 BOUREISSA, ABEIBARA, ACHAKATLANE, ALGERIE, CHABEL, CHAMANAMASS, EDOJARAR, FORGERON, IDHAN,	127	624	3153
- E N S E M B L E	127	624	3153

CERCLE DE: KIDAL		74	ARRONDISSEMENT DE: TESSALIT		37
SE	LISTE DES VILLAGES		CONC	MEN	POP
001	IRADIANATEN DE L'OUEST		42	140	694
002	TESSALIT SEDENTAIRES, IRADIANATEN DE L'OUEST, AMACHACH, IRAYAKANE		399	488	2200
-	ENSEMBLE		441	628	2894

CERCLE DE: KIDAL

74

ARRONDISSEMENT DE: TIN-ESSAKO

49

SE	LISTE DES VILLAGES	CONC	MEN	POP
001	IBELBETIENNE, KEL EDJERRE, KEL EFELE, KEL TESSALIT, TAHAT MALAT, KEL TALABIT, IDAYAKAN, IF	214	214	1086
002	IBELBETIENNE, IBOTANATENE, IN RAD IFOUGOUMISSENE, KEL EDJERRE, KEL EFELE, KEL TESSALIT, KE	203	203	1000
003	KEL EDJERRE, KEL EDJERRE, KEL TESSALIT, KEL TESSALIT, TIN ESSAKO, IDAYAKAN	128	129	638
004	IBERYAMBARENE, IBOTANATENE, IDEBELLALENE, IMAKELKALENE, IN RAD IFOUGOUMISSENE, KEL EDJERRE	271	271	1402
005	IDEBELLALENE, IN RAD IFOUGOUMISSENE, KEL OUSSIENE, IDAYAKAN, KEL ESSOUK	26	26	107
006	IN RAD IFOUGOUMISSENE, KEL EDJERRE, KEL EFELE, KEL OUSSIENE, KEL TESSALIT, TIN ESSAKO, TAH	107	107	471
-	E N S E M B L E	949	950	4704

CERCLE DE: KIDAL	74	ARRONDISSEMENT DE: TINKAR	61		
SE LISTE DES VILLAGES			CONC	MEN	POP
001 DAG ESSEL ESSEL, KEL TERGUECHT, TAI TOCK IDNAME, TIN -KAR, KOUNTA, TELGETGHAT, KEL GALA, K			81	83	470
- E N S E M B L E			81	83	470

CERCLE DE: KIDAL

74

ARRONDISSEMENT DE: TIN-ZAQUOTENE

73

SE LISTE DES VILLAGES

CONC

MEN

POP

001 TIN-ZAQUATENE, AHEL BAYE, AHEL SIED, ADJOUNTAHLE, CHAMANAMAS, CHIBIL, EKLANE IN TACUSSET,,

112

267

1256

ENSEMBLE

112

267

1256

CERCLE DE: MENAKA		75	ARRONDISSEMENT DE: MENAKA-CENTRAL		01
SE	LISTE DES VILLAGES		CONC	MEN	POP
001	MENAKA		720	847	5103
002	MENAKA, MENAKA		278	400	2210
003	MENAKA		240	312	1603
004	TAMBANKORT, IDABAKAR, KEL TELATAYE, PEUL, IDOURFANE		77	286	1477
005	ARABES INDEPENDANTS, IDABAKAR, IBOGOLITANE, IDOUGOURITENE, IMAGRANE, KEL AGAYOIT, KEL AHAR		168	290	1456
006	MENAKA, ARABES INDEPENDANTS, KELBARIO, IBOGOLITANE, IDOUGOURITENE, KEL TEGUIWELT, ZAMBOURI		232	437	1703
007	MENAKA, ARABES INDEPENDANTS, KELBARIO, IDABAKAR, IBOGOLITANE, IDOUGOURITENE, IFAGAS, KEL A		118	257	1234
008	IDOUGOURITENE, IFAGAS, KEL TELATAYE, EGUEDECK, TABAHO		42	176	998
009	MENAKA, ARABES INDEPENDANTS, IDOUGOURITENE, KEL AZARK, KEL TEGUIWELT, KEL TELATAYE, KEL TE		103	336	1621
010	ARABES INDEPENDANTS, IBOGOLITANE, IDOUGOURITENE, IDOUGOURITENE, IFAGAS, KEL AHARAS, KEL AH		164	711	3059
-	E N S E M B L E		2142	4052	20464

CERCLE DE: MENAKA

75

ARRONDISSEMENT DE: ANDERABOUKANE

23

SE	L I S T E	D E S	V I L L A G E S	CONC	MEN	POP
001	ANDERAMBOUKANE,	TAMZGUIDA	IMAJORENE	220	409	2159
002	IBAHAWANE,	KEL TAITOF,	TARGAITAMOUT WAN AGAYOK, TARABANASSA, KEL-ESSOUK 1, KEL-GAYOK,	28	112	432
003	IBAHAWANE,	IBAHAWANE,	KEL TAITOF, TARGAITAMOUT WAN AGAYOK, TARABANASSA, KEL-ESSOUK 1,	80	458	1985
004	ANDERAMBOUKANE,	IBAHAWANE,	TAMIZGUIDA-BELLAH, TAMZGUIDA IMAJORENE, TEGASSET, IGUERESSOUANE	101	333	1552
005	IBAHAWANE,	KEL-ESSOUK 1,	KEL-ESSOUK 1, KEL TABONANTE BELLAH, TABAHO 1, TAG	81	108	490
006	KEL-ESSOUK	1, TABAHO	1, TABAHO 2, TAGUASSASSANTE, KEL ABAKOTT, IDARAGA	54	54	271
007	TAMIZGUIDA-BELLAH,	TABAHO	1, IDOQUIRITANE, KEL ABAKOTT, KEL TALATAYE, ICHERIFAN, I	52	188	898
008	TABAHO	1,	TANAGARAIF, IDOQUIRITANE	79	230	1186
009	KEL-ESSOUK	2, TABAHO	2	25	98	401
010	TABAHO	1		17	83	305
011	TABAHO	2		17	100	458
012	TAMIZGUIDA-BELLAH,	KEL-GAYOK,	TABAHO 1, EGADEY, IDOQUIRITANE, DABACAR, KEL AZAR, K	67	219	1008
E N S E M B L E				821	2392	11145

CERCLE DE: MENAKA

75

ARRONDISSEMENT DE: TIDARMENE

45

SE	LISTE DES VILLAGES	CONC	MEN	POP
001	IDOGUIRITANE	6	40	193
002	CHERIFEN, CHADANHARANE, KEL GUERIS, KEL OUZEINE, CHAMANAMAS, IMAGADE, KOUNTA, MAURE	90	242	975
003	CHERIFEN, FRACTION PEUL, IBOGOLITENE, ICHIDANNARENE, IDOGUIRITANE, IFORAS, IMAGARANE, KEL,	97	281	1724
004	CHERIFEN, CHADANHARANE, EG DALANE, IBATANATENE, ICHIDANNARENE, IDOGUIRITANE, IDOGUIRITANE,	93	277	1305
005	CHERIFEN, DABACAR DAGUITAFA, EG DALANE, ICHIDANNARENE, IDOGUIRITANE, IFORAS, IMAGARANE, KE	66	410	1930
ENSEMBLE		352	1250	6127

CERCLE DE: MENAKA

75


ARRONDISSEMENT DE: INEKAR

67

SE LISTE DES VILLAGES		CONC	MEN	POP
001	IDRA GAGANE, INEKAR, KEL INWELEN, KEL AGUERIS	83	167	816
002	INEKAR, KEL ABOKOI, KEL AGAZRAGAN	132	395	1694
003	IMALAKAM, KEL ICHERIFAN	178	222	860
004	DABAKAR -DAGUITAFA	54	192	802
005	DABAKAR -DAGUITAFA, PEUL DOUGANTIERO, DABAIDER NIGOUROUZA	69	208	906
006	KEL A'YOG	72	223	911
007	IMALAKAM	101	161	693
008	KEL EBARIO, KEL TALATAUE, KEL IMAGADE, KEL AHARAS, IMRAD	81	182	675
009	WARITIFOULOUT, IMAGRANE, IKARAGATANE, KEL TICHEDEN, IDOQUIRITANE	74	147	625
010	ICHIDINHARANE, TABAHO, KEL AZAR, IBILBITIENNE, INAGABER	61	201	870
011	IKARABASSENE, KEL ABOKOI, TAFEZ-FERT, KEL TAITOFF, TABAHO, INZILILI, KEL INTEYNAK	77	184	785
012	KEL TALATAUE, KEL ICHERIFAN, ICHIDINHARANE, TABAHO, KEL AGADECH, IBAGANE, IGOUBOUSANE, PEU	81	212	871
- ENSEMBLE		1063	2494	10508

DISTRICT DE

BAMAKO



DISTRICT DE: BAMAKO

81

COMMUNE DE:

BAMAKO-1

91

SE LISTE DES VILLAGES

	CONC	MEN	POP
001 SIKORONI (MEKIN SICORO)	123	304	1495
002 SIKORONI (MEKIN SICORO)	86	164	1039
003 SIKORONI (MEKIN SICORO)	249	372	2026
004 SIKORONI (MEKIN SICORO)	87	223	1064
005 SIKORONI (MEKIN SICORO)	193	349	1887
006 SIKORONI (MEKIN SICORO)	224	351	1812
007 SIKORONI (MEKIN SICORO)	268	323	1721
008 BANCONI	96	160	934
009 BANCONI, DIELIBOUGOU	76	103	715
010 BANCONI	105	203	1086
011 BANCONI	112	157	1237
012 BANCONI	141	319	1759
013 BANCONI	147	239	1712
014 BANCONI	86	155	927
015 BANCONI	93	192	1482
016 BANCONI	83	173	1335
017 BANCONI, FADJIGUILA + DOUMAZANA	123	200	1437
018 BANCONI	102	209	1272
019 BANCONI	135	287	1766
020 BANCONI	68	192	891
021 BANCONI	126	322	1645
022 BANCONI	159	359	1772
023 BANCONI	94	194	1011
024 BANCONI	107	221	1362
025 BANCONI	73	141	872
026 BANCONI	98	200	1310
027 BANCONI	235	372	2096
028 BANCONI	216	372	2113
029 BANCONI	110	206	1195
030 BANCONI	224	309	1709
031 BANCONI	233	308	1829
032 BANCONI	154	193	1304
033 KOROFINA NORD, SIKORONI (MEKIN SICORO)	75	140	713
034 KOROFINA NORD	117	189	1369
035 KOROFINA NORD	93	138	891
036 KOROFINA SUD	108	303	1239
037 KOROFINA SUD	121	200	1157
038 FADJIGUILA + DOUMAZANA, KOROFINA NORD	114	142	922
039 FADJIGUILA + DOUMAZANA	114	203	1348
040 FADJIGUILA + DOUMAZANA	158	271	1806
041 BANCONI, BOULKASSOUMBOUGOU, FADJIGUILA + DOUMAZANA	138	211	1315
042 BANCONI, BOULKASSOUMBOUGOU, FADJIGUILA + DOUMAZANA	212	370	2238
043 FADJIGUILA + DOUMAZANA	151	254	1478
044 BOULKASSOUMBOUGOU, FADJIGUILA + DOUMAZANA	110	232	1517
045 DIELIBOUGOU, FADJIGUILA + DOUMAZANA	106	146	986
046 BANCONI, BOULKASSOUMBOUGOU, FADJIGUILA + DOUMAZANA	218	284	1550

(Continued...)

DISTRICT DE: BANAKO

81

COMMUNE DE:

BANAKO-1

91

SE	LISTE DES VILLAGES	CONC	MEN	POP
047	BANCONI, FADJIGUILA + DOUMAZANA	107	184	1202
048	DIELIBOUGOU	115	182	1194
049	DIELIBOUGOU	220	303	2050
050	DIELIBOUGOU	133	199	1232
051	BOULKASSOUMBOUGOU, DIELIBOUGOU	149	193	1081
052	DIELIBOUGOU	91	165	1031
053	BANCONI, DIELIBOUGOU, FADJIGUILA + DOUMAZANA	92	129	1214
054	DIELIBOUGOU	106	199	1440
055	BANCONI, DIELIBOUGOU	70	141	1047
056	DIELIBOUGOU	92	149	1086
057	SOTUBA	59	83	560
058	SOTUBA	136	227	1326
059	BOULKASSOUMBOUGOU	162	221	1245
060	BOULKASSOUMBOUGOU	198	315	1992
061	BOULKASSOUMBOUGOU	211	259	1601
062	BOULKASSOUMBOUGOU	230	330	1899
063	BOULKASSOUMBOUGOU	135	153	765
064	FADJIGUILA + DOUMAZANA	81	138	781
065	FADJIGUILA + DOUMAZANA	134	159	1012
066	DIELIBOUGOU	177	259	1790
067	DIELIBOUGOU	78	143	1120
068	BOULKASSOUMBOUGOU, DIELIBOUGOU	210	296	1537
069	BOULKASSOUMBOUGOU, SIKORONI (MEKIN SICORO)	142	158	922
070	BOULKASSOUMBOUGOU, DIELIBOUGOU	239	288	1455
071	BANCONI, KOROFINA NORD	107	152	1120
072	KOROFINA NORD	100	155	1021
073	KOROFINA SUD	63	176	899
074	KOROFINA SUD	133	396	1744
075	DIELIBOUGOU, FADJIGUILA + DOUMAZANA	171	261	1606
076	DIELIBOUGOU, FADJIGUILA + DOUMAZANA	126	220	1357
077	BANCONI, FADJIGUILA + DOUMAZANA	107	171	956
078	DIELIBOUGOU, FADJIGUILA + DOUMAZANA	130	211	1137
079	DIELIBOUGOU, FADJIGUILA + DOUMAZANA	297	408	2414
080	FADJIGUILA + DOUMAZANA	124	189	1150
081	BANCONI, FADJIGUILA + DOUMAZANA	144	228	1198
082	BANCONI	115	183	1083
083	BANCONI	65	178	893
084	BANCONI	111	198	1397
085	BANCONI	73	223	1033
086	BANCONI	113	303	1490
087	BANCONI	130	261	1444
088	BANCONI	107	204	1327
089	BANCONI	69	129	878
090	BANCONI	80	150	1069
091	BANCONI	98	163	1028
092	BANCONI	170	246	1516

(Continued...)

DISTRICT DE: BAMAKO		81	COMMUNE DE:	BAMAKO-1	91		
SE LISTE DES VILLAGES				CONC	MEN	POP	
093	SIKORONI (MEKIN SICORO)			89	146	886	
094	SIKORONI (MEKIN SICORO)			218	274	1632	
095	SIKORONI (MEKIN SICORO)			81	226	1024	
- E N S E M B L E				12649	21279	126228	

DISTRICT DE: BAMAKO

81

COMMUNE DE:

BAMAKO-2

92

SE LISTE DES VILLAGES

	CONC	MEN	POP
001 MEDINA-COURA	46	125	944
002 BAGADADJI, MEDINA-COURA	36	197	1135
003 MEDINA-COURA, NIARELA	43	197	1164
004 BAKARIBOUGOU, MEDINA-COURA	55	203	1274
005 BAGADADJI, MEDINA-COURA	60	142	1015
006 MEDINA-COURA	55	139	970
007 MEDINA-COURA	47	204	1317
008 MEDINA-COURA	51	167	1040
009 BAGADADJI, MEDINA-COURA	61	130	958
010 BAGADADJI, MEDINA-COURA, MISSIRA	52	165	856
011 BAGADADJI, MEDINA-COURA	51	135	913
012 MEDINA-COURA	49	130	873
013 BAGADADJI, MEDINA-COURA	47	141	775
014 MEDINA-COURA	49	194	1046
015 MEDINA-COURA	37	112	1032
016 MEDINA-COURA	55	102	741
017 MEDINA-COURA	42	158	979
018 MEDINA-COURA	35	133	800
019 HIPPODROME, MISSIRA	70	146	1062
020 MISSIRA	35	102	788
021 MISSIRA	58	112	1122
022 MISSIRA	47	144	902
023 MISSIRA	9	10	42
024 MISSIRA	48	184	1062
025 MISSIRA	32	116	862
026 MISSIRA	37	158	1036
027 BAGADADJI, HIPPODROME, MISSIRA	48	108	884
028 MISSIRA	42	151	895
029 MISSIRA	44	171	1011
030 MISSIRA	30	85	576
031 MISSIRA	49	170	985
032 MISSIRA, NIARELA	45	188	1013
033 MISSIRA	21	30	359
034 MISSIRA	48	155	1057
035 BAGADADJI, MISSIRA	41	142	738
036 MISSIRA	40	135	905
037 HIPPODROME	56	109	1299
038 BAKARIBOUGOU, HIPPODROME	102	202	1059
039 BAGADADJI, HIPPODROME	69	138	1185
040 HIPPODROME	57	77	190
041 HIPPODROME	45	70	526
042 HIPPODROME	34	65	423
043 HIPPODROME	71	168	859
044 HIPPODROME	80	148	894
045 HIPPODROME	69	139	759
046 HIPPODROME	72	144	767

(Continued...)

DISTRICT DE: BAMAKO		81	COMMUNE DE:	BAMAKO-2	92	
SE LISTE DES VILLAGES				CONC	MEN	POP
047	HIPPODROME			147	329	1670
048	HIPPODROME			55	79	507
049	HIPPODROME			189	366	1976
050	HIPPODROME			216	391	2166
051	HIPPODROME			104	113	607
052	ZONE INDUSTRIELLE + BOUGOUBA			134	236	1616
053	ZONE INDUSTRIELLE + BOUGOUBA			137	226	1443
054	NIARELA, ZONE INDUSTRIELLE + BOUGOUBA			128	304	2042
055	ZONE INDUSTRIELLE + BOUGOUBA			85	147	858
056	BAGADADJI, BAKARIBOUGOU			178	440	2535
057	BAKARIBOUGOU			59	273	1037
058	QUINZAMBOUGOU			121	219	1507
059	QUINZAMBOUGOU			62	87	605
060	BAGADAOJI, T-S-F			110	245	1765
061	T-S-F			75	184	1094
062	NIARELA			126	279	1453
063	NIARELA			97	131	632
064	QUINZAMBOUGOU			67	84	590
065	QUINZAMBOUGOU			44	54	501
066	QUINZAMBOUGOU			30	120	588
067	QUINZAMBOUGOU			43	116	906
068	QUINZAMBOUGOU			21	79	493
069	QUINZAMBOUGOU			43	126	792
070	QUINZAMBOUGOU			47	170	1078
071	QUINZAMBOUGOU			46	137	821
072	QUINZAMBOUGOU			46	141	825
073	BAGADADJI			52	249	1456
074	BAGADADJI			57	168	1349
075	BAGADAOJI			41	102	684
076	BAGADADJI			44	144	899
077	BAGADADJI			39	106	1059
078	BAGADADJI, HIPPODROME, MEDINA-COURA			47	219	1048
079	BAGADADJI			38	130	912
080	BAGADADJI			27	90	819
081	BAGADADJI			27	151	923
082	BAGADADJI, MEDINA-COURA			31	125	951
083	BAGADADJI			29	150	864
084	BAGADADJI, MEDINA-COURA			58	184	1058
085	BOZOLA			51	183	1381
086	BOZOLA			79	173	1271
087	BOZOLA			79	199	1503
088	BOZOLA			49	144	961
089	BOZOLA			1	1	4
090	NIARELA			33	143	1037
091	BAGADADJI, MEDINA-COURA, NIARELA			55	151	993
092	BAGADADJI, NIARELA			41	161	1175

(Continued...)

DISTRICT DE: BAMAKO

81

COMMUNE DE:

BAMAKO-2

92

SE LISTE DES VILLAGES

	CONC	MEN	POP
093 NIARELA	29	154	1056
094 NIARELA	43	204	1300
095 BAGADADJI, NIARELA	53	184	1199
096 NIARELA	50	207	1150
097 BAGADADJI, NIARELA	56	262	1334
098 NIARELA	53	179	1155
099 NIARELA	27	90	609
100 NIARELA	16	43	279
101 NIARELA	84	257	1251
102 NIARELA	85	222	1207
103 NIARELA	115	320	2116
104 NIARELA	80	178	1042
105 T-S-F	61	249	894
106 NIARELA	43	147	1039
107 BAGADADJI, T-S-F	65	205	896
108 MEDINA-COURA, T-S-F	79	238	1279
ENSEMBLE	6497	17529	109352

DISTRICT DE: BAMAKO

81

COMMUNE DE:

BAMAKO-3

93

SE LISTE DES VILLAGES

	CONC	MEN	POP
001 NIOMIRAMBOUGOU	140	411	2420
002 NIOMIRAMBOUGOU	48	162	1056
003 NIOMIRAMBOUGOU	57	186	1260
004 BADIALAN 2, BADIALAN 3, BAMAKO-COURA	64	204	1254
005 BADIALAN 3, BAMAKO-COURA	50	163	968
006 BADIALAN 3, BAMAKO-COURA	62	173	1202
007 KODABOUGOU	27	81	614
008 KODABOUGOU	60	122	1043
009 KODABOUGOU	86	275	1823
010 BADIALAN 2	74	287	1738
011 BADIALAN 2	56	208	1336
012 BADIALAN 2, BADIALAN 3	87	236	1500
013 BADIALAN 2	53	180	1109
014 BADIALAN 1	77	179	1393
015 BADIALAN 1	67	258	1369
016 BADIALAN 1	43	163	1060
017 BADIALAN 1	62	175	1278
018 OUOLOFOBOUGOU BOLIBANA	61	228	1486
019 OUOLOFOBOUGOU BOLIBANA	63	196	1394
020 OUOLOFOBOUGOU BOLIBANA	69	176	1756
021 OUOLOFOBOUGOU BOLIBANA	73	243	1515
022 OUOLOFOBOUGOU BOLIBANA	76	191	1502
023 OUOLOFOBOUGOU BOLIBANA	73	189	1402
024 OUOLOFOBOUGOU	44	137	901
025 OUOLOFOBOUGOU	43	127	819
026 OUOLOFOBOUGOU	60	240	1398
027 DRAVELA BOLIBANA	47	99	512
028 BAMAKO-COURA, DRAVELA BOLIBANA	62	128	1121
029 DRAVELA BOLIBANA	84	331	1967
030 DRAVELA BOLIBANA	72	233	1401
031 DRAVELA, POINT G	45	154	1160
032 DRAVELA, POINT G	55	169	1491
033 DRAVELA	29	143	1103
034 DRAVELA	25	64	509
035 BADIALAN 2, BAMAKO-COURA BOLIBANA EX-BASE	258	536	3465
036 BADIALAN 3, BAMAKO-COURA BOLIBANA EX-BASE	60	161	1209
037 BAMAKO-COURA BOLIBANA EX-BASE	65	204	1431
038 BAMAKO-COURA	89	177	1400
039 BAMAKO-COURA	41	143	1003
040 BAMAKO-COURA	48	194	1169
041 BAMAKO-COURA	55	171	1163
042 BAMAKO-COURA	73	273	1844
043 CENTRE COMMERCIAL	20	26	150
044 CENTRE COMMERCIAL	49	76	416
045 CENTRE COMMERCIAL	16	30	123
046 CENTRE COMMERCIAL	46	51	240

(Continued...)

DISTRICT DE: BAMAKO

81

COMMUNE DE:

BAMAKO-3

93

SE LISTE DES VILLAGES

	CONC	MEN	POP
047	40	50	164
048	9	11	277
049	41	53	270
050	10	11	82
051	21	57	327
052	27	27	256
053	54	67	457
054	38	67	536
055	45	47	375
056	54	66	453
057	36	71	635
058	7	47	546
059	15	41	239
060	56	136	931
061	154	227	1598
062	71	164	1398
063	48	144	1050
064	56	149	1091
065	61	148	1143
066	50	129	1049
067	54	116	936
068	24	33	237
069	109	164	1346
070	66	131	995
071	63	118	1085
072	33	114	782
073	31	103	742
074	34	112	753
075	42	120	803
076	31	103	664
077	42	145	939
078	41	119	879
079	37	160	859
080	72	190	1267
081	61	165	1224
082	42	72	429
083	13	15	111
084	63	107	980
085	145	206	1465
086	75	171	1200
087	143	227	1240
088	37	72	976
089	104	163	1183
090	50	114	755
091	111	164	1284
092	71	173	1346

(Continued...)

DISTRICT DE: BAMAHO	81	COMMUNE DE:	BAMAHO-3	93	
SE LISTE DES VILLAGES					
			CONC	MEN	POP
093	BAMAHO-COURA		41	136	953
-	ENSEMBLE		5442	13778	95783

DISTRICT DE: BAMAKO

81

COMMUNE DE: BAMAKO-4

94

SE LISTE DES VILLAGES

	CONC	MEN	POP	
001	HAMDALLAYE	54	242	1216
002	HAMDALLAYE	43	158	897
003	HAMDALLAYE	39	163	1034
004	HAMDALLAYE	39	197	1157
005	DJIKORONI-PARA, HAMDALLAYE	45	173	1173
006	DJIKORONI-PARA, HAMDALLAYE	51	179	1143
007	HAMDALLAYE	96	213	1528
008	HAMDALLAYE	40	129	845
009	HAMDALLAYE	52	214	1324
010	HAMDALLAYE	45	177	988
011	HAMDALLAYE	45	143	927
012	HAMDALLAYE	45	156	865
013	HAMDALLAYE	28	83	545
014	HAMDALLAYE	42	113	655
015	HAMDALLAYE	39	165	845
016	HAMDALLAYE	45	132	1130
017	HAMDALLAYE	49	177	1016
018	DJIKORONI-PARA, HAMDALLAYE, KALABAMBOUGOU	68	223	1224
019	HAMDALLAYE	43	148	908
020	HAMDALLAYE, LAFIABOUGOU	56	147	998
021	HAMDALLAYE	81	190	1289
022	HAMDALLAYE	140	281	1992
023	HAMDALLAYE	71	187	1342
024	HAMDALLAYE	82	183	1172
025	HAMDALLAYE	122	243	1782
026	LAFIABOUGOU	149	231	1883
027	LAFIABOUGOU	120	222	1644
028	LAFIABOUGOU	105	169	1402
029	LAFIABOUGOU	61	105	815
030	LASSA	56	168	1134
031	DJIKORONI-PARA, LAFIABOUGOU	43	69	471
032	LAFIABOUGOU	46	101	681
033	LAFIABOUGOU	103	249	1506
034	LAFIABOUGOU	85	185	1209
035	LAFIABOUGOU	64	107	617
036	LAFIABOUGOU	110	204	1411
037	LAFIABOUGOU	78	121	1214
038	LAFIABOUGOU, SEBENINKORO	126	271	1493
039	LAFIABOUGOU	105	195	1323
040	LAFIABOUGOU	133	260	1799
041	LAFIABOUGOU	79	168	1206
042	LAFIABOUGOU	121	218	1747
043	LAFIABOUGOU	84	175	1276
044	LAFIABOUGOU	75	149	1027
045	LAFIABOUGOU	121	196	1215
046	LAFIABOUGOU	78	118	1057

(Continued...)

DISTRICT DE: BAMAKO		81	COMMUNE DE:	BAMAKO-4	94	
SI:	LISTE DES VILLAGES			CONC	MEN	POP
047	LAFIABOUGOU			87	175	1306
048	LAFIABOUGOU			76	157	1187
049	LAFIABOUGOU			131	233	1667
050	LAFIABOUGOU			142	212	1505
051	LAFIABOUGOU			77	173	1072
052	LAFIABOUGOU			153	255	1472
053	DJIKORONI-PARA			216	330	1878
054	DJIKORONI-PARA			76	195	901
055	DJIKORONI-PARA			118	214	1371
056	DJIKORONI-PARA			95	242	1239
057	DJIKORONI-PARA			142	265	1453
058	DJIKORONI-PARA			89	176	647
059	DJIKORONI-PARA			82	253	1274
060	DJIKORONI-PARA			91	181	919
061	DJIKORONI-PARA, KALABAMBOUGOU			122	267	1480
062	DJIKORONI-PARA			55	108	625
063	DJIKORONI-PARA			104	244	1234
064	DJIKORONI-PARA			129	197	1090
065	DJIKORONI-PARA			116	247	1553
066	DJIKORONI-PARA			101	184	998
067	DJIKORONI-PARA			75	132	884
068	DJIKORONI-PARA			149	220	1605
069	DJIKORONI-PARA			62	118	652
070	DJIKORONI-PARA			58	97	644
071	DJIKORONI-PARA			92	215	1153
072	DJIKORONI-PARA			94	207	1232
073	DJIKORONI-PARA			76	205	1007
074	DJIKORONI-PARA			84	188	1053
075	DJIKORONI-PARA			83	196	1143
076	SEBENINKORO			216	258	1544
077	SEBENINKORO			109	137	763
078	SEBENINKORO			199	230	1416
079	SEBENINKORO			67	105	684
080	SEBENINKORO			96	141	1023
081	SEBENINKORO			120	161	1026
082	SEBENINKORO			124	178	1023
083	SEBENINKORO			138	213	1271
084	SEBENINKORO			98	122	790
085	SEBENINKORO			114	142	844
086	SEBENINKORO			57	76	477
087	SEBENINKORO			130	152	904
088	HAMDALLAYE, KALABAMBOUGOU, LAFIABOUGOU			158	195	919
089	LAFIABOUGOU, SEBENINKORO			142	309	1856
090	DOGODOUMA			267	313	1770
091	SEBENINKORO			162	196	1196
092	SEBENINKORO			297	348	2106

(Continued...)

DISTRICT DE: BAMAKO

81

COMMUNE DE:

BAMAKO-4

94

SE LISTE DES VILLAGES.

	CONC	MEN	POP
093 SEBENINKORO	145	175	938
094 DJIKORONI-PARA	174	241	1061
095 DJIKORONI-PARA	227	341	2056
096 TALICO	293	376	2185
097 HAMDALLAYE	68	118	1003
098 HAMDALLAYE	63	168	1061
099 HAMDALLAYE	58	146	1041
100 HAMDALLAYE	86	147	1070
101 DOGODOUMA, HAMDALLAYE	84	143	1207
102 LAFIABOUGOU	93	170	1168
103 LAFIABOUGOU	72	147	1157
104 LAFIABOUGOU	60	118	848
105 LAFIABOUGOU	163	196	1157
106 LAFIABOUGOU	114	229	1489
107 LAFIABOUGOU	98	158	1154
108 LAFIABOUGOU	87	183	1549
109 LAFIABOUGOU	107	215	1457
110 LAFIABOUGOU	59	113	792
111 DJIKORONI-PARA	13	133	764
112 DJIKORONI-PARA	109	272	1305
113 DJIKORONI-PARA	84	190	968
114 DJIKORONI-PARA	99	212	1122
115 DJIKORONI-PARA	90	206	1118
116 DJIKORONI-PARA	152	379	1761
ENSEMBLE	11469	22035	137412

DISTRICT DE: BAMAKO		81	COMMUNE DE:	BAMAKO-5	95		
SE LISTE DES VILLAGES.					CONC	MEN	POP
001	QUARTIER SEMA				127	164	1117
002	QUARTIER SEMA				109	187	1408
003	BADALABOUGOU, BADALABOUGOU				152	317	1994
004	BADALABOUGOU				76	205	1105
005	BADALABOUGOU				88	172	1133
006	BADALABOUGOU, FLABOUGOU-DAOUDABOUGOU				77	126	974
007	BADALABOUGOU				85	200	1294
008	SEMA II				139	141	842
009	SEMA II				162	184	1275
010	QUARTIER MALI				111	249	1399
011	QUARTIER MALI, QUARTIER SEMA				137	283	1917
012	SEMA II				167	277	1910
013	TOROKOROBOUGOU				94	247	1238
014	TOROKOROBOUGOU				126	236	1695
015	TOROKOROBOUGOU				30	58	381
016	TOROKOROBOUGOU				85	238	1117
017	TOROKOROBOUGOU				109	217	1325
018	TOROKOROBOUGOU				99	149	1037
019	BACO-DJIKORONI				94	149	1009
020	BACO-DJIKORONI				109	157	1040
021	BACO-DJIKORONI				159	221	1498
022	BACO-DJIKORONI				205	310	1974
023	SABALIBOUGOU				194	283	1537
024	SABALIBOUGOU				185	253	1198
025	SABALIBOUGOU				199	284	1453
026	QUARTIER MALI, SABALIBOUGOU				347	432	2589
027	SABALIBOUGOU				262	305	1987
028	SABALIBOUGOU				440	665	3627
029	SABALIBOUGOU				349	450	2876
030	QUARTIER MALI, SABALIBOUGOU				387	448	2335
031	FLABOUGOU-DAOUDABOUGOU				282	436	2142
032	FLABOUGOU-DAOUDABOUGOU				127	175	1296
033	FLABOUGOU-DAOUDABOUGOU				95	169	1122
034	FLABOUGOU-DAOUDABOUGOU				43	96	473
035	FLABOUGOU-DAOUDABOUGOU				134	197	1345
036	FLABOUGOU-DAOUDABOUGOU				137	259	1648
037	FLABOUGOU-DAOUDABOUGOU				118	173	1259
038	FLABOUGOU-DAOUDABOUGOU				174	227	1407
039	FLABOUGOU-DAOUDABOUGOU				112	162	1154
040	FLABOUGOU-DAOUDABOUGOU				127	174	1389
041	FLABOUGOU-DAOUDABOUGOU				95	138	1019
042	KALABANCOURA				115	196	1253
043	KALABANCOURA				157	196	1305
044	KALABANCOURA				142	193	1325
045	KALABANCOURA				139	161	1228
046	SABALIBOUGOU				387	482	2667

(Continued...)

DISTRICT DE:- BAMAKO

81

COMMUNE DE:- BAMAKO-5

95

SE LISTE DES VILLAGES

	CONC	MEN	POP
047 BACO-DJIKORONI	146	187	1168
048 BACO-DJIKORONI	175	202	1177
049 QUARTIER MALI, SABALIBOUGOU	203	311	1761
050 SABALIBOUGOU	175	235	1400
051 SABALIBOUGOU	288	365	2372
052 KALABANCOURA	100	152	1105
053 KALABANCOURA	131	153	1035
054 BACO-DJIKORONI	99	154	976
055 BACO-DJIKORONI, BADALABOUGOU	96	143	1201
056 BACO-DJIKORONI	172	203	1304
057 BADALABOUGOU	70	156	964
058 BADALABOUGOU	151	247	1679
059 BADALABOUGOU	140	213	1213
060 FLABOUGOU-DAOUDABOUGOU	47	106	478
061 FLABOUGOU-DAOUDABOUGOU	30	57	301
062 FLABOUGOU-DAOUDABOUGOU	96	177	1163
063 FLABOUGOU-DAOUDABOUGOU	88	110	803
064 FLABOUGOU-DAOUDABOUGOU	138	166	998
065 FLABOUGOU-DAOUDABOUGOU	122	155	1082
066 FLABOUGOU-DAOUDABOUGOU	193	219	1448
067 SABALIBOUGOU, TOROKOROBOUGOU	82	217	1040
068 FLABOUGOU-DAOUDABOUGOU	120	190	1216
069 FLABOUGOU-DAOUDABOUGOU	88	142	982
070 FLABOUGOU-DAOUDABOUGOU	94	121	941
071 FLABOUGOU-DAOUDABOUGOU	91	152	1065
072 FLABOUGOU-DAOUDABOUGOU	110	179	1228
073 FLABOUGOU-DAOUDABOUGOU	123	173	1195
074 KALABANCOURA	110	159	1201
075 KALABANCOURA	139	213	1496
076 QUARTIER MALI	132	263	1570
077 SABALIBOUGOU	94	129	725
078 TOROKOROBOUGOU	86	171	1106
079 QUARTIER SEMA	163	168	1674
ENSEMBLE	11379	17029	107383

DISTRICT DE: BAMAKO		81	COMMUNE DE: BAMAKO-6	96		
SE LISTE DES VILLAGES				CONC	MEN	POP
001	DIANEGUELA			174	225	1337
002	DIANEGUELA			162	230	1271
003	DIANEGUELA			160	200	1208
004	DIANEGUELA, MAGNAMBOUGOU, SOKORODJI			202	260	1361
005	SOGONIKO, SOKORODJI			239	301	1840
006	SOKORODJI			74	76	442
007	MAGNAMBOUGOU			112	154	1018
008	MAGNAMBOUGOU			163	220	1310
009	MAGNAMBOUGOU			104	159	868
010	MAGNAMBOUGOU			183	272	1680
011	MAGNAMBOUGOU			85	109	820
012	MAGNAMBOUGOU			159	229	1396
013	MAGNAMBOUGOU			249	298	1710
014	MAGNAMBOUGOU			151	196	1314
015	SOGONIKO, SOKORODJI			82	127	828
016	SOGONIKO			93	230	1530
017	SOGONIKO			99	239	1698
018	SOGONIKO			67	163	979
019	SOGONIKO			78	169	1220
020	SOGONIKO			86	225	1330
021	SOGONIKO			82	179	1257
022	SOGONIKO			80	169	1107
023	SOGONIKO			79	174	1083
024	SOGONIKO			41	83	612
025	SOGONIKO			145	162	792
026	FALADIE, SOGONIKO			112	248	1344
027	FALADIE			163	277	1572
028	BANANKABOUGOU, FALADIE			169	303	1886
029	BANANKABOUGOU			225	311	1752
030	BANANKABOUGOU			197	315	2053
031	FALADIE			79	137	926
032	BANANKABOUGOU, FALADIE			111	149	938
033	DIANEGUELA, FALADIE			258	292	1598
034	FALADIE			178	220	1159
035	FALADIE			59	74	361
036	MISSABOUGOU, NIAMAKORO			132	167	948
037	NIAMAKORO			124	164	995
038	FALADIE, NIAMAKORO			85	109	711
039	NIAMAKORO			160	232	1372
040	NIAMAKORO			168	210	1350
041	NIAMAKORO			168	209	1315
042	NIAMAKORO			121	135	712
043	NIAMAKORO			78	91	460
044	NIAMAKORO			217	244	1343
045	NIAMAKORO			220	300	1895
046	NIAMAKORO			207	252	1386

(Continued...)

DISTRICT DE: BAMAKO

81

COMMUNE DE:

BAMAŌ-6

96

SE LISTE DES VILLAGES

	CONC	MEN	POP
047 NIAMAKORO	157	187	1224
048 NIAMAKORO	224	251	1447
049 FALADIE, MISSABOUGOU	143	172	1027
050 MISSABOUGOU	137	153	737
051 MISSABOUGOU	142	162	823
052 YIRIMADIO	89	116	670
053 YIRIMADIO	105	119	637
054 BANANKABOUGOU, SENDU	106	123	692
055 BANANKABOUGOU, SENDU	147	165	939
056 SENDU	123	204	1237
057 SENDU	96	118	735
058 SENDU	140	168	942
059 SENDU	40	50	376
060 NIAMAKORO	98	113	659
061 MAGNAMBOUGOU, SOKORODJI	44	55	278
062 SOKORODJI	186	248	1473
063 DIANEQUELA	147	241	1298
064 DIANEQUELA	127	169	1058
065 MAGNAMBOUGOU	128	158	1135
066 FALADIE	155	194	1124
067 FALADIE	186	234	1252
068 NIAMAKORO	131	160	983
069 NIAMAKORO	157	196	1112
070 NIAMAKORO	139	175	998
071 NIAMAKORO	94	110	659
072 NIAMAKORO	147	190	1301
073 SOKORODJI	182	225	1214
ENSEMBLE	9950	13744	82117

- D-7. POPULATION DU SEXE FEMININ DE 12 ANS ET PLUS SELON L'AGE ET LE NOMBRE D'ENFANTS NES VIVANTS ET LA DERNIERE CLASSE FREQUENTEE
(PAYS T/U/R, REGIONS T/U/R, COMMUNES)
- D-8. POPULATION DU SEXE FEMININ DE 12 ANS ET PLUS SELON L'AGE ET LE NOMBRE D'ENFANTS SURVIVANTS ET L'APTITUDE A LIRE ET ECRIRE
(PAYS T/U/R, REGIONS T/U/R, COMMUNES)
- D-9. POPULATION DU SEXE FEMININ DE 12 ANS ET PLUS SELON L'AGE ET LE NOMBRE D'ENFANTS SURVIVANTS ET LA DERNIERE CLASSE FREQUENTEE
(PAYS T/U/R, REGIONS T/U/R, COMMUNES)
- D-10. POPULATION DU SEXE FEMININ DE 12 ANS ET PLUS SELON LA PROFESSION ET LE NOMBRE D'ENFANTS NES VIVANTS (PAYS T/U/R, REGIONS T/U/R, COMMUNES)
- D-11. POPULATION RESIDENTE FEMININE DE 12 ANS ET + SELON LE NOMBRE D'ENFANTS NES VIVANTS ET LA SITUATION MATRIMONIALE (PAYS T/U/R, REGIONS T/U/R, COMMUNES)
- D-12. NAISSANCES ET DECES DES 12 DERNIERS MOIS SUIVANT LE SEXE
(PAYS T/U/R, REGIONS T/U/R, COMMUNES)
- D-13. NAISSANCES DES 12 DERNIERS MOIS SELON LE SEXE ET L'AGE DE LA MERE A L'ACCOUCHEMENT (PAYS T/U/R, REGIONS T/U/R, COMMUNES)
- D-14. DECES DES DOUZE DERNIERS MOIS SUIVANT LE SEXE ET L'AGE
(PAYS T/U/R, REGIONS T/U/R, COMMUNES)
- D-15. DECES DE MOINS D'UN AN SUIVANT LE SEXE ET L'AGE
(PAYS T/U/R, REGIONS T/U/R, COMMUNES)
- S-1. POPULATION RESIDENTE SELON LA NATIONALITE, LES GRANDS GROUPES D'AGE ET LE SEXE (PAYS T/U/R, REGIONS T/U/R, COMMUNES)
- S-2. POPULATION RESIDENTE SUIVANT LE SEXE, L'AGE ET LE HANDICAP
(PAYS, REGIONS, CERCLES, COMMUNES)
- S-3. POPULATION RESIDENTE DE 6 ANS ET + SELON LA LANGUE MATERNELLE ET LA LANGUE PARLEE (PAYS T/U/R, REGIONS T/U/R, COMMUNES)

PLAN DE PUBLICATION

VOLUME 0 (Tome 1) - VOLUME 1-8

SERIE POPULATION

- P-1. POPULATION SUIVANT LE SEXE ET LA SITUATION DE RESIDENCE, SUPERFICIE DENSITE, CONCESSIONS ET MENAGES (PAYS, REGIONS, CERCLE, ARRONDISSEMENT, COMMUNE)
- P-2. POPULATION SUIVANT LE SEXE, L'AGE ET LA SITUATION DE RESIDENCE (PAYS T/R/U, REGIONS T/R/U, CERCLE, COMMUNE)
- P-3. POPULATION RESIDENTE SUIVANT LE SEXE, L'AGE, LE MODE DE VIE ET LA CONNAISSANCE DE LA DATE DE NAISSANCE (PAYS T/R/U, REGIONS T/R/U, CERCLE, ARRONDISSEMENT)
- P-4. POPULATION RESIDENTE PAR SEXE ET MODE DE VIE EN FONCTION DE LA TAILLE DE VILLAGE OU DE QUARTIER DES COMMUNES (PAYS, REGIONS)
- D-1. POULATION RESIDENTE SUIVANT LE SEXE L'AGE ET LE LIEU DE NAISSANCE (PAYS T/U/R, REGIONS T/U/R, COMMUNES)
- D-2. POPULATION RESIDENTE SELON LA DUREE DE RESIDENCE DANS LE CERCLE ET LE SEXE (CERCLES)
- D-3. POPULATION RESIDENTE SELON L'AGE ET LA SURVIE DES PARENTS (PAYS T/U/R, REGIONS T/U/R)
- D-4. POPULATION DU SEXE FEMININ DE 12 ANS ET PLUS SELON L'AGE ET LE NOMBRE D'ENFANTS NES VIVANTS (PAYS T/U/R, REGIONS T/U/R, COMMUNES)
- D-5. POPULATION DU SEXE FEMININ DE 12 ANS ET PLUS SELON L'AGE ET LE NOMBRE D'ENFANTS SURVIVANTS (PAYS T/U/R, REGION T/U/R, COMMUNE)
- D-6. POPULATION DU SEXE FEMININ DE 12 ANS ET PLUS SELON L'AGE ET LE NOMBRE D'ENFANTS NES VIVANTS ET L'APTITUDE A LIRE ET ECRIRE (PAYS T/U/R, REGIONS T/U/R, COMMUNES)

- S-4. POPULATION RESIDENTE DE 6 ANS ET + SELON LE SEXE, L'AGE ET L'APTITUDE A LIRE ET ECRIRE (PAYS T/U/R, REGIONS T/U/R, COMMUNES)
- S-5. POPULATION RESIDENTE DE 6 ANS ET + SELON LE SEXE, L'AGE ET LA DERNIERE CLASSE FREQUENTEE (PAYS T/U/R, REGIONS T/U/R, COMMUNES)
- S-6. POPULATION RESIDENTE DE 6 ANS ET + SUIVANT LE SEXE, LA NATIONALITE ET L'APTITUDE A LIRE ET ECRIRE (PAYS, REGIONS)
- S-7. POPULATION RESIDENTE DE 6 ANS ET + SUIVANT LE SEXE, LA NATIONALITE ET LA DERNIERE CLASSE FREQUENTEE (PAYS, REGIONS)
- S-8. POPULATION RESIDENTE DE 12 ANS ET + SELON L'ETAT MATRIMONIAL, L'AGE ET LE SEXE (PAYS T/U/R, REGIONS T/U/R, COMMUNES)
- S-9. POPULATION FEMININE RESIDENTE DE 12 ANS ET PLUS SUIVANT L'AGE LA SITUATION MATRIMONIALE ET LA DERNIERE CLASSE FREQUENTEE (PAYS, REGIONS)
- S-10. POPULATION RESIDENTE MARIEE DE 12 ANS ET PLUS SELON LE NOMBRE D'EPOUSES OU DE MARIAGES CONTRACTES L'AGE ET LE SEXE (PAYS T/U/R, REGIONS T/U/R)
- S-11. REPARTITION DES CHEFS DE MENAGE SUIVANT LE SEXE, L'APTITUDE A LIRE ET ECRIRE ET LA TAILLE DU MENAGE (PAYS, REGIONS)
- S-12. REPARTITION DES MENAGES SUIVANT LA TAILLE DU MENAGE, LE SEXE ET L'AGE DU CHEF DE MENAGE (PAYS, REGIONS)
- S-13. NOMBRE ET POPULATION DES CONCESSIONS SUIVANT LA TAILLE EN MENAGES (PAYS, REGIONS)
- N-1. POPULATION RESIDENTE SUIVANT LE SEXE, L'AGE ET LE MODE DE VIE (NOMADE OU SEDENTAIRE) (PAYS, REGIONS, CERCLES)
- N-2. POPULATION RESIDENTE DE 6 ANS ET + SELON LE MODE DE VIE L'AGE ET LE TYPE D'ACTIVITE (PAYS, REGIONS)
- N-3. POPULATION RESIDENTE DE 12 ANS ET + SELON LE MODE DE VIE L'AGE ET LE STATUT MATRIMONIAL (PAYS, REGIONS)

N-4. POPULATION RESIDENTE DE 12 ANS ET + MARIEE SELON LE NOMBRE D'EPOUSES OU DE MARIAGE, LE MODE DE VIE, L'AGE ET LE SEXE (PAYS, REGIONS)

SERIE ECONOMIQUE

E-1. POPULATION RESIDENTE DE 6 ANS ET + SUIVANT LE SEXE, L'AGE ET LE TYPE D'ACTIVITE (PAYS, REGIONS)

E-2. POPULATION RESIDENTE DE 6 ANS ET + SUIVANT LE SEXE, LA NATIONALITE ET LE TYPE D'ACTIVITE (PAYS, REGIONS)

E-3. POPULATION RESIDENTE DE 6 ANS ET PLUS SUIVANT LE SEXE, L'AGE, LE TYPE D'ACTIVITE ET L'APTITUDE A LIRE ET A ECRIRE(PAYS,REGIONS)

E-4. POPULATION RESIDENTE DE 6 ANS ET PLUS SUIVANT LE SEXE, L'AGE, LE TYPE D'ACTIVITE ET LA DERNIERE CLASSE FREQUENTEE(PAYS,REGIONS)

E-5. POPULATION RESIDENTE DE 6 ANS ET PLUS SUIVANT LE SEXE, L'AGE, LE TYPE D'ACTIVITE ET LA PROFESSION (PAYS, REGIONS)

E-6. POPULATION RESIDENTE DE 12 ANS ET PLUS SUIVANT LE SEXE, L'AGE, LE TYPE D'ACTIVITE ET LA SITUATION MATRIMONIALE (PAYS,REGIONS)

E-7. POPULATION RESIDENTE DE 6 ANS ET PLUS SUIVANT LE SEXE, L'AGE, LA PROFESSION ET LA DERNIERE CLASSE FREQUENTEE (PAYS,REGIONS)

E-8. POPULATION RESIDENTE DE 6 ANS ET PLUS SUIVANT LE SEXE, L'AGE ET LA PROFESSION (PAYS, REGIONS)

E-9. POPULATION ACTIVE OCCUPEE DE 12 ANS ET PLUS SELON LE SEXE, L'AGE, LA PROFESSION ET L'ETAT MATRIMONIAL (PAYS, REGIONS)

E-10. POPULATION ACTIVE OCCUPEE SUIVANT LE SEXE, L'AGE ET L'ACTIVITE PRINCIPALE (PAYS, REGIONS)

E-11. POPULATION ACTIVE OCCUPEE SUIVANT LE SEXE, L'AGE, L'ACTIVITE PRINCIPALE ET LA DERNIERE CLASSE FREQUENTEE (PAYS, REGIONS)

E-12. POPULATION ACTIVE OCCUPEE SUIVANT LE SEXE, L'ACTIVITE PRINCIPALE ET LA BRANCHE DANS L'ACTIVITE PRINCIPALE (PAYS, REGIONS)

- H-13. MENAGES SUIVANT LE MODE D'APPROVISIONNEMENT EN EAU ET LE MODE D'ECLAIRAGE
(PAYS T/U/R, REGIONS T/U/R, ARRONDISSEMENTS, COMMUNES)
- H-14. MENAGES SUIVANT LA TAILLE ET L'EXISTENCE DU FOYER AMELIORE
(PAYS T/U/R, REGIONS T/U/R, ARRONDISSEMENTS, COMMUNES)
- H-15. MENAGES SUIVANT L'EXISTENCE DU FOYER AMELIORE ET LE MODE DE VIE
(PAYS T/U/R, REGIONS T/U/R, ARRONDISSEMENTS, COMMUNES)
- H-16. MENAGES SUIVANT L'EXISTENCE DU FOYER AMELIORE ET LE TYPE DE COMBUSTIBLE
UTILISE (PAYS T/U/R, REGIONS T/U/R, ARRONDISSEMENTS, COMMUNES)
- H-17. MENAGES SUIVANT L'EXISTENCE DU FOYER AMELIORE ET LE TYPE D'ACTIVITE DU CM
(PAYS T/U/R, REGIONS T/U/R, ARRONDISSEMENTS, COMMUNES)
- H-18. MENAGES SUIVANT L'EXISTENCE DU FOYER AMELIORE ET L'APTITUDE A LIRE ET
ECRIRE DU CM (PAYS T/U/R, REGIONS T/U/R, ARRONDISSEMENTS, COMMUNES)

VOLUME 0 (Tome 2)

REPERTOIRE DES VILLAGES

VOLUME 0 (Tome 3)

BASE DE SONDAGE

VOLUME 0 (Tome 4)

DECOUPAGE CENSITAIRE

1. The first part of the document discusses the importance of maintaining accurate records of all transactions and activities. It emphasizes that this is crucial for ensuring transparency and accountability in the organization's operations.

2. The second part of the document outlines the various methods and tools used to collect and analyze data. It highlights the need for consistent data collection procedures and the use of advanced analytical techniques to derive meaningful insights from the data.

3. The third part of the document focuses on the role of technology in data management and analysis. It discusses how modern software solutions can streamline data collection, storage, and processing, thereby improving efficiency and accuracy.

4. The fourth part of the document addresses the challenges associated with data management, such as data quality, security, and privacy. It provides strategies to mitigate these risks and ensure that the data remains reliable and secure throughout its lifecycle.

5. The fifth part of the document concludes by summarizing the key findings and recommendations. It stresses the importance of ongoing monitoring and evaluation to ensure that the data management processes remain effective and aligned with the organization's goals.

CODE PROFESSION PRINCIPALE

Groupe 0/1: PERSONNEL DES PROFESSIONS SCIENTIFIQUES, TECHNIQUES, LIBERALES ET ASSIMILES

S-Groupe 01: Spécialiste des sciences physico-chimiques et techniciens assimilés

- 001 Chimistes
- 012 Physiciens
- 013 Spécialistes des sciences physico-chimiques non classées ailleurs
- 014 Techniciens des sciences physico-chimiques

S-Groupe 02 Architectes, ingénieurs et assimilés

- 021 Architectes et urbanistes
- 022 Ingénieurs civils
- 023 Ingénieurs électriciens et électroniciens
- 024 Ingénieurs mécaniciens
- 025 Ingénieurs chimistes
- 026 Ingénieurs métallurgistes
- 027 Ingénieurs des mines
- 028 Ingénieurs en organisation
- 029 Ingénieurs non classés ailleurs

S-Groupe 03 Géomètres, dessinateurs, techniciens et assimilés

- 031 Géomètres
- 032 Dessinateurs
- 033 Techniciens du génie civil
- 034 Techniciens électriciens et électroniciens
- 035 Techniciens mécaniciens

- 036 Techniciens de chimie industrielle
- 037 Techniciens métallurgistes
- 038 Techniciens des mines
- 039 Techniciens de l'industrie non classés ailleurs

**S-Groupe 04 Pilotes, officiers de pont et officiers mécaniciens
(marins et aviation)**

- 041 Pilotes d'avion, navigateurs et mécaniciens navigants
- 042 Officiers de pont et pilotes (navigation marine et fluviale)
- 043 Officiers mécaniciens (navigation marine et fluviale)

S-Groupe 05 Biologistes, agronomes et techniciens assimilés

- 051 Biologistes, zoologistes et spécialistes assimilés
- 052 Bactériologistes, zoologistes et spécialistes assimilés
- 053 Agronomes et spécialistes assimilés
- 054 Techniciens des sciences biologiques et agronomiques

S-Groupe 06 Médecins, dentistes, vétérinaires

- 061 Médecins et chirurgiens
- 062 Assistants médicaux
- 063 Dentistes
- 064 Dentistes assistants
- 065 Vétérinaires
- 066 Vétérinaires assistants
- 067 Pharmaciens
- 068 Pharmaciens assistants
- 069 Diététiciens et spécialistes

CODE PROFESSION PRINCIPALE

Groupe 0/1: PERSONNEL DES PROFESSIONS SCIENTIFIQUES, TECHNIQUES, LIBERALES ET ASSIMILES

S-Groupe 01: Spécialiste des sciences physico-chimiques et techniciens assimilés

- 001 Chimistes
- 012 Physiciens
- 013 Spécialistes des sciences physico-chimiques non classées ailleurs
- 014 Techniciens des sciences physico-chimiques

S-Groupe 02 Architectes, ingénieurs et assimilés

- 021 Architectes et urbanistes
- 022 Ingénieurs civils
- 023 Ingénieurs électriciens et électroniciens
- 024 Ingénieurs mécaniciens
- 025 Ingénieurs chimistes
- 026 Ingénieurs métallurgistes
- 027 Ingénieurs des mines
- 028 Ingénieurs en organisation
- 029 Ingénieurs non classés ailleurs

S-Groupe 03 Géomètres, dessinateurs, techniciens et assimilés

- 031 Géomètres
- 032 Dessinateurs
- 033 Techniciens du génie civil
- 034 Techniciens électriciens et électroniciens
- 035 Techniciens mécaniciens

- 036 Techniciens de chimie industrielle
- 037 Techniciens métallurgistes
- 038 Techniciens des mines
- 039 Techniciens de l'industrie non classés ailleurs

**S-Groupe 04 Pilotes, officiers de pont et officiers mécaniciens
(marins et aviation)**

- 041 Pilotes d'avion, navigateurs et mécaniciens navigants
- 042 Officiers de pont et pilotes (navigation marine et fluviale)
- 043 Officiers mécaniciens (navigation marine et fluviale)

S-Groupe 05 Biologistes, agronomes et techniciens assimilés

- 051 Biologistes, zoologistes et spécialistes assimilés
- 052 Bactériologistes, zoologistes et spécialistes assimilés
- 053 Agronomes et spécialistes assimilés
- 054 Techniciens des sciences biologiques et agronomiques

S-Groupe 06 Médecins, dentistes, vétérinaires

- 061 Médecins et chirurgiens
- 062 Assistants médicaux
- 063 Dentistes
- 064 Dentistes assistants
- 065 Vétérinaires
- 066 Vétérinaires assistants
- 067 Pharmaciens
- 068 Pharmaciens assistants
- 069 Diététiciens et spécialistes

S-Groupe 07 Autre personnel sanitaire

- 071 Infirmiers diplômés
- 072 Personnel infirmier non classé ailleurs
- 073 Sages-femmes diplômées
- 074 Sages-femmes non classées ailleurs
- 075 Optométriciens et opticiens
- 076 Physiothérapeutes et ergothérapeutes
- 077 Techniciens de radiologie médicale
- 078 Guérisseurs et médecins traditionnels
- 079 Médecins, dentistes, vétérinaires et travailleurs assimilés non classés ailleurs

S-Groupe 08 Statisticiens, mathématiciens, analystes de systèmes et techniciens assimilés

- 082 Mathématiciens et actuaires
- 083 Analystes de système
- 084 Techniciens des statistiques et des mathématiques

S-Groupe 09 Economistes

- 090 Economistes

S-Groupe 11 Comptables

- 110 Comptables

S-Groupe 12 Juristes

- 121 Avocats, procureurs et conseils juridiques
- 122 Juges
- 123 Juristes non classés ailleurs

S-Groupe 13 Personnel enseignant

- 131 Professeurs d'université et d'établissements d'enseignement supérieur
(3ème degré)
- 132 Personnel enseignant du second degré
- 133 Personnel enseignant du premier degré
- 134 Personnel de l'éducation préscolaire
- 135 Personnel enseignant d'éducation spéciale
- 139 Personnel enseignant non classé ailleurs

S-Groupe 14 Membre du clergé et assimilés

- 141 Ministre du culte et membres d'ordres religieux assimilés
- 142 Maître coranique
- 143 Imam
- 144 Marabout
- 145 Muezzin
- 148 Missionnaire
- 149 Membres du clergé et assimilés non classés ailleurs

S-Groupe 15 Auteurs, journalistes et écrivains assimilés

- 151 Auteurs et critiques
- 159 Auteurs, journalistes et écrivains assimilés non classés ailleurs

S-Groupe 16 Sculpteurs, peintres, photographes et artistes assimilés

- 161 Sculpteurs, peintres et artistes assimilés
- 162 Décorateurs, étalagistes, dessinateurs de modèle et traivalleues assimilés
- 163 Photographes et caméramen

S-Groupe 17 Mucisiens, acteurs et artistes assimilés

171 Compositeurs, musiciens et chanteurs

172 Chorégraphes et danseurs

173 Acteurs et metteurs en scène

174 Producteurs (théâtre, cinéma et radio-télévision)

175 Artistes de cirque

179 Musiciens, acteurs, danseurs et artistes assimilés non classés ailleurs

S-Groupe 18 Athlètes, sportifs et assimilés

180 Athlètes, sportifs et assimilés

S-Groupe 19

191 Bibliothécaires, archivistes et conservateurs de musée

192 Sociologues, anthropologues et spécialistes assimilés

193 Travailleurs sociaux

194 Spécialistes des problèmes de personnel et d'information professionnelle

Groupe 2 DIRECTEURS ET CADRES ADMINISTRATIFS SUPERIEURS

**S-Groupe 20 Membres des corps législatifs et cadres supérieurs de
l'administration publique**

201 Membres des corps législatifs

202 Cadres supérieurs de l'administration publique

S-Groupe 21 Directeurs et cadres dirigeants

211 Directeurs généraux

212 Directeurs de production

219 Directeurs et cadres dirigeants non classés ailleurs

CLASSEMENT DES EMPLOIS ADMINISTRATIFS ET TRAVAILLEURS ASSIMILÉS

S-Groupe 30 Chefs de groupe d'employés de bureau

300 Chefs de groupe d'employés de bureau

S-Groupe 31 Agents administratifs (administration publique)

310 Agents administratifs (administration publique)

S-Groupe 32 Sténographes, dactylographes et opérateurs sur machines perforatrices de cartes et de rubans

321 Sténographes, dactylographes et télétypistes

322 Opérateurs sur machines perforatrices de cartes et de rubans

S-Groupe 33 Employés de comptabilités, caissiers et travailleurs assimilés

331 Aides comptables, employés de comptabilités et caissiers

339 Employés de comptabilités, caissiers et travailleurs assimilés non classés ailleurs

S-Groupe 34 Opérateurs sur machines à traiter l'information

341 Opérateurs sur machines comptables et machines à calculer

342 Opérateurs sur machines de traitement automatiques des données

S-Groupe 35 Chefs de services de transports et de communication

351 Chef de gare

352 Chefs de bureau de poste

359 Chefs de services de transports et de communications non classés ailleurs

8-Groupe 36 Chefs de train et receveurs

360 Chefs de train et receveurs

8-Groupe 37 Facteurs et messagres

370 Facteurs et messagers

8-Groupe 38 Opérateurs des téléphones et des télégraphes

380 Opérateurs des téléphones et télégraphes

8-Groupe 39 Personnel administratif et travailleurs assimilés non classés ailleurs

391 Employés d'approvisionnement

392 Agents de planing et d'ordonnancement

393 Employés de service administratif

394 Réceptionnistes, hotesses d'accueil et employés de bureau de voyage

395 Employés de bibliothèque et classeurs archivistes

398 Chefs de village

399 Employés de bureau non classés ailleurs

Groupe 4 PERSONNEL COMMERCIAL ET VENDEURS

8-Groupe 40 Directeur (commerce de gros et de détail)

400 Directeurs (commerce de gros et de détail)

8-Groupe 41 Propriétaires gérants de commerce de gros et de détail

421 Propriétaires gérants de commerce de gros et de détail

411 Etalagistes

412 Colporteurs

413 Marchands de bois au détail

S-Groupe 42 Chefs des ventes et acheteurs

421 Chefs des ventes

422 Acheteurs

S-Groupe 43 Agents commerciaux, techniques et voyageurs de commerce

431 Agents commerciaux techniciens et inspecteurs commerciaux techniciens

432 Voyageurs de commerce, représentants et placiers

S-Groupe 44 Agents d'assurances, agents immobiliers, courtiers en valeurs, agents de vente de services aux entreprises et vendeurs et placiers

441 Agents d'assurances, agents immobiliers et courtiers en valeur

442 Agents de vente de services aux entreprises

443 Vendeurs aux enchères

S-Groupe 45 Commis vendeurs, employés de commerce et travailleurs assimilés

451 Commis vendeurs employés de commerce et démonstrateurs

452 Vendeurs ambulants, vendeurs à domicile et vendeurs de journaux

S-Groupe 49 Personnel commercial et vendeurs non classés ailleurs

Groupe 5 TRAVAILLEURS SPECIALISTES DANS LES SERVICES

S-Groupe 50 Directeurs d'hôtels, de café ou de restaurant 500 Directeurs d'hôtels, de cafés ou de restaurants

S-Groupe 51 Propriétaires-gérants d'hôtels, de café ou de restaurants

510 Propriétaires-gérants d'hôtels, de cafés ou de restaurants

511 Gargoteries-restaurants

S-Groupe 36 Chefs de train et receveurs

360 Chefs de train et receveurs

S-Groupe 37 Facteurs et messagers

370 Facteurs et messagers

S-Groupe 38 Opérateurs des téléphones et des télégraphes

380 Opérateurs des téléphones et télégraphes

S-Groupe 39 Personnel administratif et travailleurs assimilés non classés ailleurs

391 Employés d'approvisionnement

392 Agents de planing et d'ordonnancement

393 Employés de service administratif

394 Réceptionnistes, hotesses d'accueil et employés de bureau de voyage

395 Employés de bibliothèque et classeurs archivistes

398 Chefs de village

399 Employés de bureau non classés ailleurs

Groupe 4 PERSONNEL COMMERCIAL ET VENDEURS

S-Groupe 40 Directeur (commerce de gros et de détail)

400 Directeurs (commerce de gros et de détail)

S-Groupe 41 Propriétaires gérants de commerce de gros et de détail

421 Propriétaires gérants de commerce de gros et de détail

411 Etalagistes

412 Colporteurs

413 Marchands de bois au détail

S-Groupe 42 Chefs des ventes et acheteurs

421 Chefs des ventes

422 Acheteurs

S-Groupe 43 Agents commerciaux, techniques et voyageurs de commerce

431 Agents commerciaux techniciens et inspecteurs commerciaux techniciens

432 Voyageurs de commerce, représentants et placiers

S-Groupe 44 Agents d'assurances, agents immobiliers, courtiers en valeurs, agents de vente de services aux entreprises et vendeurs et placiers

441 Agents d'assurances, agents immobiliers et courtiers en valeur

442 Agents de vente de services aux entreprises

443 Vendeurs aux enchères

S-Groupe 45 Commis vendeurs, employés de commerce et travailleurs assimilés

451 Commis vendeurs employés de commerce et démonstrateurs

452 Vendeurs ambulants, vendeurs à domicile et vendeurs de journaux

S-Groupe 49 Personnel commercial et vendeurs non classés ailleurs

Groupe 5 TRAVAILLEURS SPECIALISTES DANS LES SERVICES

S-Groupe 50 Directeurs d'hôtels, de café ou de restaurant 500 Directeurs d'hôtels, de cafés ou de restaurants

S-Groupe 51 Propriétaires-gérants d'hôtels, de café ou de restaurants

510 Propriétaires-gérants d'hôtels, de cafés ou de restaurants

511 Gargoteries-restaurants

8-Groupe 52 Chefs de groupe d'employés de maison et travailleurs assimilés

520 Intendants, économes et travailleurs assimilés

8-Groupe 53 Cuisiniers, serveurs, barman et travailleurs assimilés

531 Cuisiniers

532 Serveurs, barman et travailleurs assimilés

533 Boy-cuisiniers

8-Groupe 54 Employés de maison et travailleurs assimilés non classés ailleurs

540 Employés de maison et travailleurs assimilés non classés ailleurs

541 Boy

542 Nurse

543 Gardien chez un particulier

544 Jardinier chez un particulier

545 Chauffeur chez un particulier

8-Groupe 55 Gardiens d'immeubles, nettoyeurs et travailleurs assimilés

551 Gardiens d'immeubles

552 Femmes de ménage nettoyeurs et travailleurs assimilés

8-Groupe 56 Blanchisseurs, dégraisseurs et presseurs

560 Blanchisseurs, dégraisseurs et presseurs

**8-Groupe 57 Coiffeurs, spécialistes des soins de beauté et travailleurs
assimilés**

570 Coiffeurs, spécialistes des soins de beauté et travailleurs assimilés

571 Treusseuses de coiffure

S-Groupe 58 Personnel des services de protection et de sécurité

581 Pompiers

582 Agents de la police publique et agents de police privée

583 Gardes républicains

589 Personnel des services de protection et de sécurité non classés ailleurs

S-Groupe 59 Travailleurs spécialisés dans les services non classés ailleurs

591 Guides

592 Entrepreneurs de pompes funèbres et embaumeurs

589 Plantons

599 Autres travailleurs spécialisés dans les services

Groupe 6 AGRICULTEURS, ELEVEURS, FORESTIERS, PECHEURS ET CHASSEURS

S-Groupe 60 Directeurs et chefs d'exploitations agricoles

600 Directeurs et chef d'exploitations agricoles

S-Groupe 61 Exploitants agricoles

611 Exploitants agricoles polyvalents

612 Exploitants agricoles spécialisés

613 Eleveurs

615 Jardiniers cultivant leurs propres jardins

S-Groupe 62 Travailleurs agricoles

621 Garçon de ferme polyvalent

622 Ouvriers agricoles des cultures de plein champs et maraichères

623 Ouvriers agricoles des cultures d'arbres et d'arbustes

624 Ouvriers agricoles de l'élevage (bétail laitier excepté)

- 625 Ouvriers agricoles de l'élevage du bétail laitier
- 626 Ouvriers agricoles de l'aviculture
- 627 Ouvriers pépinières et jardiniers
- 628 Conducteurs de machines agricoles
- 629 Travailleurs agricoles non classés ailleurs

S-Groupe 63 Travailleurs forestiers

- 631 Bucherons
- 632 Travailleurs forestiers, à l'exception des bucherons
- 633 Charbonniers

S-Groupe 64 Pêcheurs, chasseurs et travailleurs assimilés

- 641 Pêcheurs
- 642 Chasseurs
- 643 Cueilleurs
- 649 Pêcheurs, chasseurs et travailleurs assimilés non classés ailleurs

S-Groupe 65 Moniteurs d'encadrement agricole

- 650 Moniteurs d'encadrement agricole

**Groupe 7/8/9 OUVRIERS ET MANOEUVRES NON AGRICOLE ET CONDUCTEURS D'ENGINS DE
TRANSPORT**

S-Groupe 70 Agents de maîtrise et assimilés

- 700 Agent de maîtrise et assimilés

S-Groupe 71 Mineurs, carriers, foreurs de puits et travailleurs assimilés

711 Mineurs et carriers

712 Ouvriers du traitement des minerais et de pierres

713 Foreurs de puits et travailleurs assimilés

714 Puisatiers

715 Orpailleurs

716 Exploitants de sable

S-Groupe 72 Ouvriers de la production et du traitement des métaux

721 Conducteurs de fours de sidérurgie

722 Lamineurs

723 Conducteurs de fours de deuxième fusion et de fours à réchauffer

724 Couleurs de métaux

725 Mouleurs en sable et noyauteurs

726 Ouvriers des traitements thermiques des métaux

727 Tréfileurs et étireurs de métaux

728 Electroplastés et ouvriers assimilés des revêtements métalliques

729 Ouvriers de la production et du traitement des métaux non classés ailleurs

S-Groupe 73 Ouvriers de la première préparation des bois et de la fabrication du papier.

731 Ouvriers du traitement des bois

732 Scieurs, colleurs et ouvriers assimilés

733 Préparateurs de pâte à papier

734 Ouvriers papetiers

S-Groupe 74 Conducteurs de fours et d'appareils chimiques

- 741 Concasseurs, broyeurs et calendeurs
- 742 Conducteurs de fours et d'appareils de traitement thermique (chimie)
- 743 Conducteurs d'appareils de filtrage
- 744 Conducteurs d'appareils de distillation et de réaction
- 745 Ouvriers du raffinage du pétrole
- 749 Conducteurs de fours et d'appareils chimiques non classés ailleurs

S-Groupe 75 Ouvriers du textile

- 750 Tisserant artisan
- 751 Préparateurs de fibres
- 752 Fileurs et bobineurs
- 753 Règleurs de métier à tisser et à tricoter et metteurs en cartes
- 754 Tisserands et ouvriers assimilés
- 755 Tricoteurs et ouvriers de la bonneterie
- 756 Blanchisseurs, teinturiers et finisseurs de produits textiles
- 757 Teinturiers artisans
- 758 Fileuses artisans
- 759 Ouvriers du textile non classés ailleurs

S-Groupe 76 Tanneurs, peaussiers, mégissiers et ouvriers de la pelleterie

- 761 Tanneurs, peaussiers, mégissiers
- 762 Ouvriers de la pelleterie

S-Groupe 77 Ouvriers de l'alimentation et des boissons

- 771 Meuniers et ouvriers assimilés du travail des grains
- 772 Ouvriers de la production et du raffinage du sucre
- 773 Bouchers et ouvriers assimilés du travail des viandes

- 774 Cuisseurs et ouvriers assimilés de la conserve
- 775 Ouvriers des produits laitiers
- 776 Boulangers, pâtisseries, confiseurs
- 777 Ouvriers de la préparation des thés, cafés et cacao
- 778 Brasseurs et ouvriers du travail des vins et ouvriers assimilés du travail des boissons
- 779 Ouvriers de l'alimentation et des boissons non classés ailleurs

S-Groupe 78 Ouvriers des tabacs

- 781 Préparateurs de tabac
- 782 Cigariers
- 783 Ouvriers de la fabrication des cigarettes
- 789 Ouvriers des tabacs non classés ailleurs

S-Groupe 79 Tailleurs, couturiers, couseurs, tapissiers et ouvriers assimilés

- 791 Tailleurs et couturiers
- 792 Fourreurs et travailleurs assimilés
- 793 Modistes et chapeliers
- 794 Patronniers et coupeurs
- 795 Couseurs et brodeurs
- 796 Tapissiers et travailleurs assimilés
- 798 Matelassiers
- 799 Tailleurs, couturiers, couseurs, tapissiers et ouvriers assimilés non classés ailleurs

S-Groupe 80 Bottiers, ouvriers de la chaussure et du cuir

- 801 Bottiers et cordonniers réparateurs
- 802 Ouvriers de la chaussure

803 Ouvriers du cuir

8-Groupe 81 Ebénistes, menuisiers et travailleurs assimilés

811 Ebénistes

812 Conducteurs de machines à bois

819 Ebénistes, menuisiers et travailleurs assimilés non classés ailleurs

8-Groupe 82 Tailleurs et graveurs de pierres

820 Tailleurs et graveurs de pierres

8-Groupe 83 Ouvriers du façonnage et de l'usinage des métaux

830 Forgerons artisans

831 Forgerons, marteleurs et conducteurs de presse à forger

832 Outilleurs, modeleurs et traceurs

833 Règleurs-conducteurs de machines-outils

834 Conducteurs de machines-outils

835 Conducteurs d'appareils à surfacer, polir et affuter le métal

839 Ouvriers du façonnage et de l'usinage des métaux non classés ailleurs

8-Groupe 84 Ajusteurs-monteurs et installateurs de machines, mécaniciens de
Précision (électriciens exceptés)

841 Ajusteurs-monteurs et installateurs de machines

842 Horlogers et mécaniciens de précision

843 Mécaniciens de véhicules à moteurs

844 Mécaniciens de moteurs d'avion

845 Réparateurs de bicyclettes ou vélomoteurs

849 Ajusteurs-monteurs, installateurs de machines et mécaniciens de précision (électriciens exceptés) non classés ailleurs

S-Groupe 85 Electriciens, électriciens et travailleurs assimilés

851 Ajusteurs électriciens

852 Ajusteurs électriciens

853 Monteurs en appareillage électrique et électronique

854 Dépanneurs d'appareils récepteurs de radio et de télévision

855 Electriciens d'installation

856 Monteurs d'installations téléphonique et télégraphiques

857 Monteurs de lignes électriques

859 Electriciens, électriciens et travailleurs assimilés non classés ailleurs

**S-Groupe 86 Opérateurs de station d'émission de radio et de télévision,
opérateurs d'appareils de sonorisation et projectionniste de cinéma.**

861 Opérateurs de station de radio et de télévision

862 Opérateurs d'appareils de sonorisation et projectionniste de cinéma.

**S-Groupe Plombiers, soudeurs, toliers-chaudronniers, monteurs de charpentes et
de structures métalliques**

871 Plombiers et tuyauteurs

872 Soudeurs et oxycoupeurs

873 Toliens et chaudronniers

874 Monteurs de charpentes et de structures métalliques

S-Groupe Joailliers et orfèvres

880 Joailliers et orfèvres

S-Groupe 89 Verriers, Potiers et travailleurs assimilés

891 Souffleurs, mouleurs, tailleurs, meuleurs et polisseurs de verres

892 Potiers et travailleurs assimilés (argiles et produits abrasifs)

- 893 Conducteurs de fours de verrerie et de céramique
- 894 Graveurs de produits vitrifiés
- 895 Peintres décorateurs sur verre et sur céramique
- 899 Verriers potiers et travailleurs assimilés non classés ailleurs.

S-Groupe 90 Ouvriers de la fabrication d'articles en caoutchouc et en matière plastique

- 901 Ouvrier de la fabrication d'articles en caoutchouc et en matière plastique
- 902 Confectionneurs et vulcanisateurs de Pneus

S-groupe 91 Confectionneurs d'articles en papier et en coton

- 910 Confectionneurs d'articles en papier et en coton

S-Groupe 92 Compositeur Typographes et Travailleurs Assimiles

- 921 Compositeurs typographes
- 922 Conducteurs de presses à imprimer
- 923 Stéréotypeurs et clicheurs-galvanoplaste
- 924 Graveurs d'imprimerie (excepté les photogreveurs)
- 925 Photogreveurs
- 926 Relieurs et travailleurs assimilés
- 927 Developpeurs de photographies en chambre noire
- 928 Encadreur
- 929 Compositeurs typographes et travailleurs assimilés non classés ailleurs

S-Groupe 93 Peintres

- 931 Peintres en construction
- 939 Peintres non classés ailleurs

S-Groupe Ouvriers a la Production

- 941 Luthiers, facteurs et accordeurs d'instruments de musique
- 942 Vanniers et brossiers
- 943 Ouvriers de la fabrication de produits minéraux non métalliques
- 944 Cordeliers
- 949 Autres ouvriers à la production et assimilés

S-Groupe 95 Maçons, charpentiers et autres travailleurs de la construction.

- 951 Maçon briqueteurs et carreleurs
- 952 Ouvriers en béton armé, cimentiers applicateurs et poseurs de sol en canaux
- 953 Couvreur
- 954 Charpentiers, menuisiers et parqueteurs
- 955 Plâtriers
- 956 Installateurs de matériel d'isolation et d'insonorisation
- 957 Vitriers
- 959 Travailleurs de construction non classés ailleurs

S-Groupe 96 Conducteurs de machines et d'installations fixes

- 961 Conducteurs d'installations de production d'énergie
- 969 Conducteurs de machines et d'installations fixes non classés ailleurs

S-Groupe 97 Conducteurs d'engins de manutention et de terrassement, dick et manutentionnaires

- 971 Dockers et manutentionnaires
- 972 Gréeurs et épisseurs de câbles
- 973 Conducteurs de Grues et d'autres appareils de levage
- 974 Conducteurs d'engins de terrassement

979 Conducteurs d'engins de manutentions et de terrassement non classé

S-Groupe 98 : Conducteurs d'engins de transport

981 Malelot de pont, mariniers et bateliers

982 Malelot des salles de machines et des chaufferies

983 Conducteurs et chauffeurs de locomotives

984 Serre-freins, aiguilleurs et agents de manoeuvre

985 Conducteurs de véhicules à moteur

986 Conducteurs d'animaux et véhicules à traction animale

989 Conducteurs d'engins de transport non classés ailleurs

S-Groupe 99 Manoeuvres non classes ailleurs

999 Manoeuvres non classés ailleurs

Groupe X TRAVAILLEURS NE POUVANT ETRE CLASSES SELON LA PROFESSION

X10 Personnes enquete de leur premier emploi

X20 Travailleurs ayant fait, au sujet de leur profession, une déclaration
imprécise ou insuffisante

X30 Travailleurs n'ayant déclaré aucune profession

X40 Elève, Etudiant

X50 Ménagère

X60 Retraité

X70 Mendiant

X80 Chomeur

X90 Sans qualification

